

PROGETTAZIONE E SIA

ing. Fabio PACCAPELO
ing. Antonio ARZUFFI
ing. Antonello Laura GIORDANO
ing. Francesco SACCAROLA
COLLABORATORI
dr. ssa Antonia AGRICOLI
ing. Giulio MONTEONE

STUDI SPECIALISTICI

INGEGNERIA ELETTRICA
ing. Roberto DI MONTE
GEOLOGIA
geol. Massimo DI CARO
ACUSTICA
ing. Donato SKED
NATURA E BIODIVERSITÀ
dr. Luigi Raffaele LUPO
STUDIO PEDA-CARBOCROMICO
dr. Riccardo FACILLO
ARCHEOLOGIA
dr. architet. Antonio BRUSCELLA

INTERVENTI DI COMPENSAZIONE E VALORIZZAZIONE

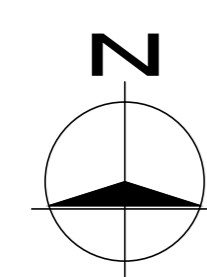

arch. Gaetano FORNARELLI
arch. Andrea GIUFFRÈ

PD. EG.1. INQUADRAMENTO E RILIEVO

EG.1.3.1 Inquadramento impianto eolico su CTR (1/3)

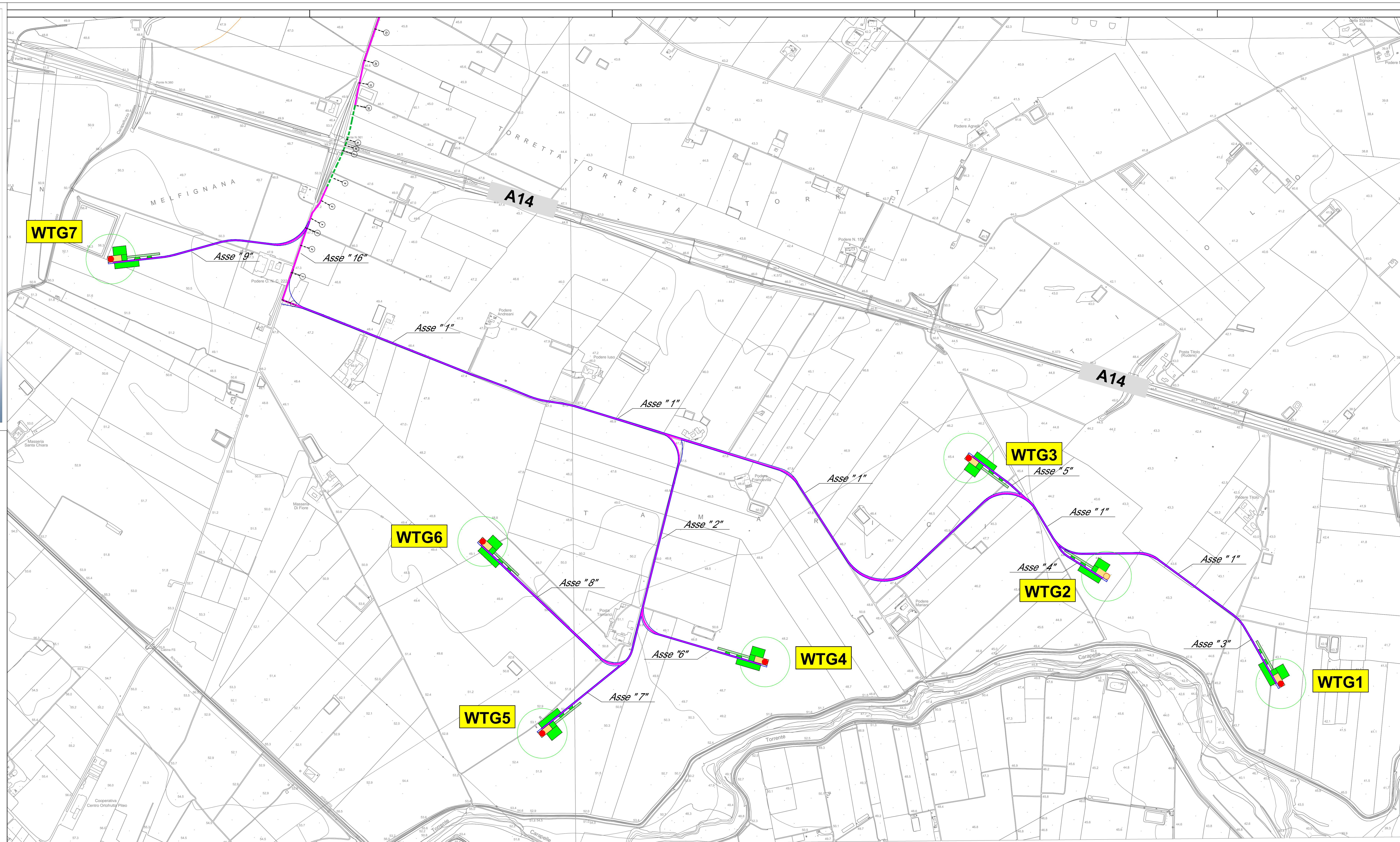
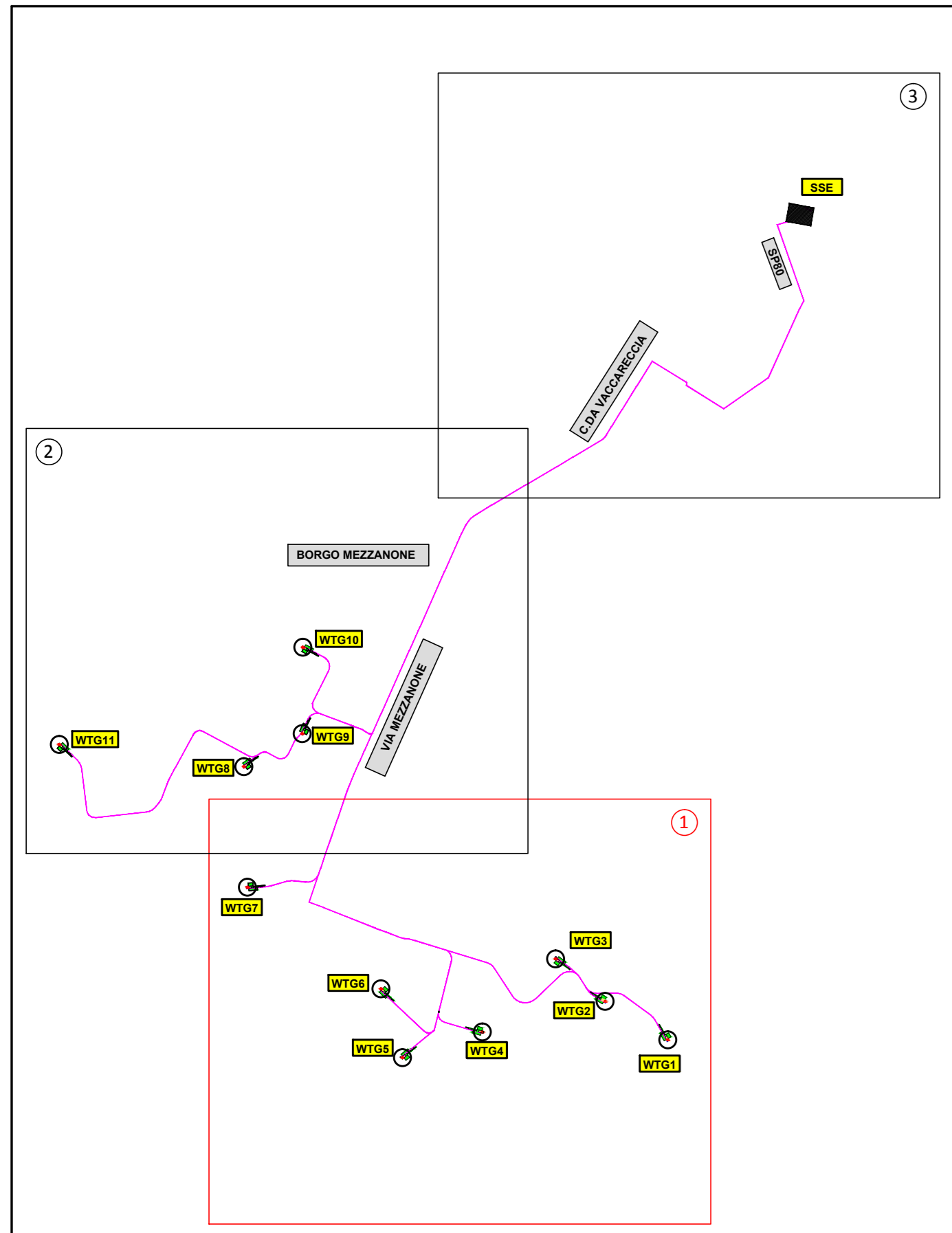
Scala 1:5.000

REV. DATA DESCRIZIONE



LEGENDA	
	WTG di 02-03-04-05-06-07-08-11 VESTAS V122-2 2MW
	WTG 09-10 VESTAS V136-4 2MW
	PIAZZOLA DEFINITIVA
	PIAZZOLA TEMPORANEA
	CAMBIO MT INTERBATO
	STRADA DI SERVIZIO
	ATTRAVERSAMENTO TOC
	SEZIONI TRASVERSALI

INQUADRAMENTO TAVOLE - SCALA 1:50.000



WTG7

Asse "9"

Asse "16"

A14

Asse "1"

Asse "1"

Asse "1"

WTG3

Asse "5"

Asse "1"

WTG2

Asse "4"

Asse "1"

Asse "3"

WTG1

WTG6

Asse "8"

Asse "6"

WTG4

Asse "7"

WTG5

Asse "1"

Asse "2"

Asse "1"

Asse "1"

Asse "3"

Asse "1"

Asse "1"

Asse "1"

Asse "1"

Asse "1"

Asse "1"

Asse "1"

Asse "1"

Asse "1"

Asse "1"

Asse "1"

Asse "1"

Asse "1"

Asse "1"

Asse "1"

Asse "1"