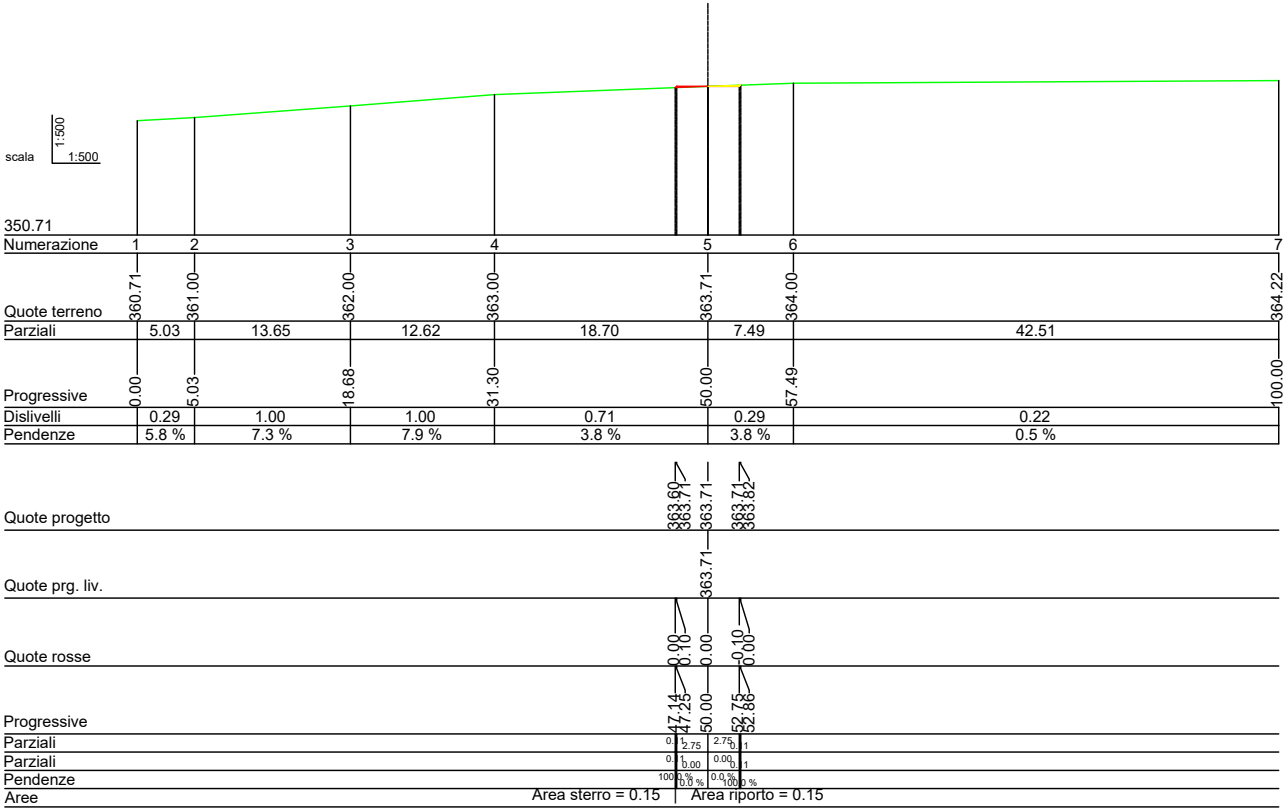
scala
1:500
1:500
350.71
Numerazione
1
2
3
4
5
6
7
Quote terreno
360.71
361.00
362.00
363.00
363.71
364.00
364.22
Parziali
5.03
13.65
12.62
18.70
7.49
42.51
Progressive
0.00
5.03
18.68
31.30
50.00
57.49
100.00
Dislivelli
0.29
1.00
1.00
0.71
0.29
0.22
Pendenze
5.8 %
7.3 %
7.9 %
3.8 %
3.8 %
0.5 %
Quote progetto
363.60
363.71
363.71
363.71
363.82
Quote prg. liv.
363.71
Quote rosse
0.00
0.10
0.00
-0.10
0.00
Progressive
47.14
47.25
50.00
52.75
52.86
Parziali
0.11
2.75
2.75
0.11
Parziali
0.11
0.00
0.00
0.11
Pendenze
100.0 %
0.0 %
0.0 %
100.0 %
Aree
Area sterro = 0.15
Area riporto = 0.15

Sez_47

Prog.=859.754


scala
1:500
1:500
350.55
Numerazione
1
2
Quote terreno
360.55
361.00
Parziali
9.88
18.21
Progressive
0.00
9.88
Dislivelli
0.45
1.00
Pendenze
4.6 %
5.5 %
Quote progetto
Quote prg. liv.
Quote rosse
Progressive
Parziali
Parziali
Pendenze
Aree

Sez_48

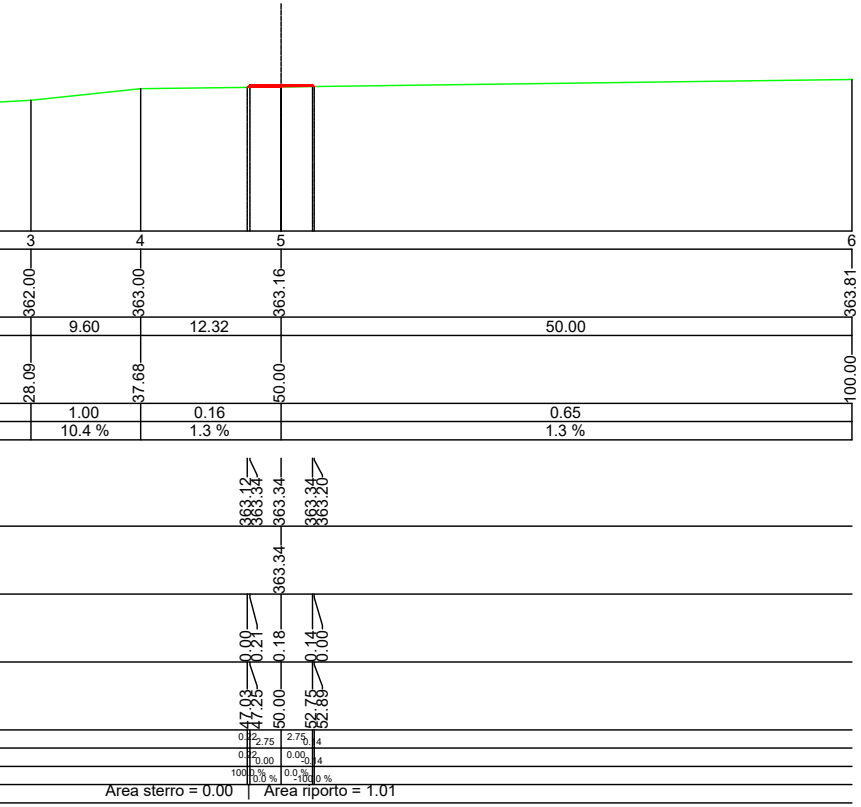
3
4
5
6
362.00
363.00
363.16
363.81
9.60
12.32
50.00
28.09
37.68
50.00
100.00
1.00
0.16
0.65
10.4 %
1.3 %
1.3 %
363.12
363.34
363.34
363.34
363.20
363.34
0.00
0.21
0.18
0.14
0.00
47.03
47.25
50.00
52.75
52.89
0.22
2.75
2.75
0.14
0.22
0.00
0.00
-0.14
100.0 %
0.0 %
0.0 %
-100.0 %
Area sterro = 0.00
Area riporto = 1.01

Prog.=879.757

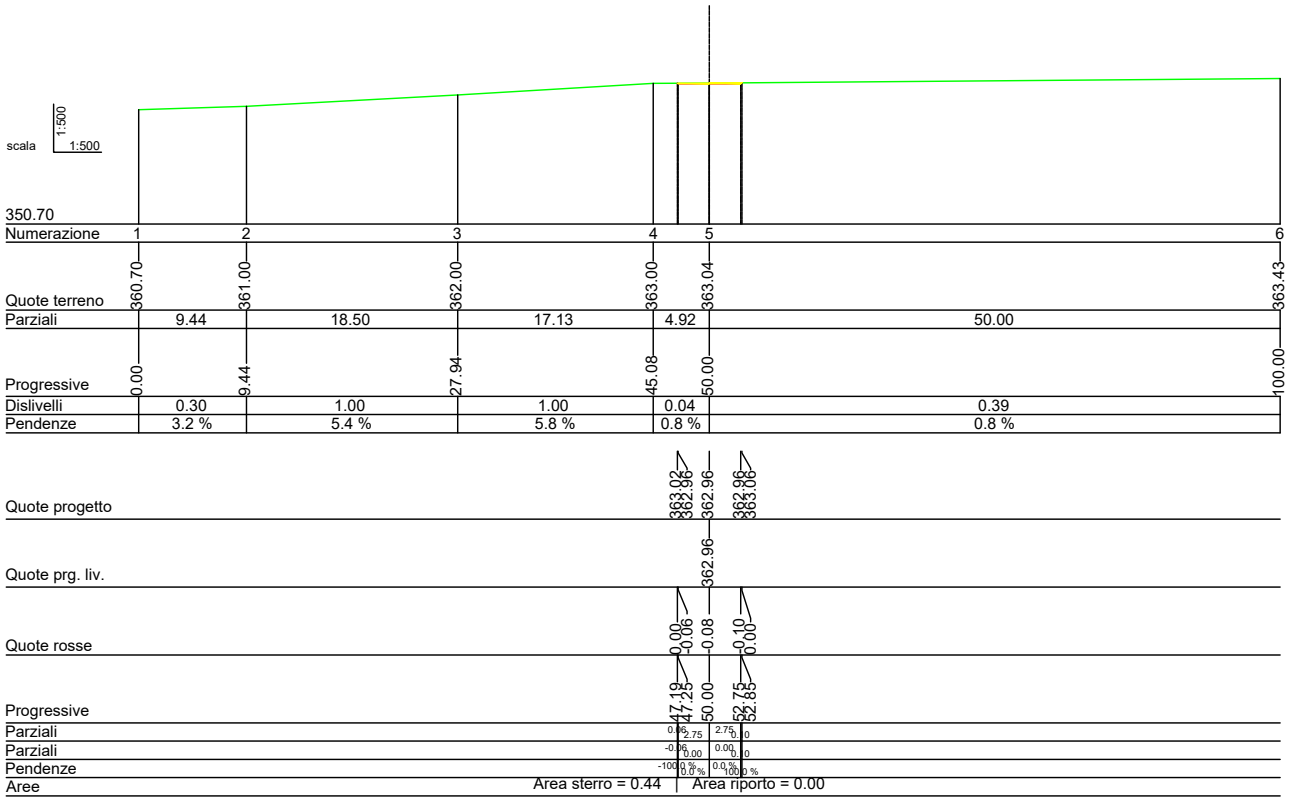
scala
1:500
1:500
350.70
Numerazione
1
2
3
4
5
6
Quote terreno
360.70
361.00
362.00
363.00
363.04
363.43
Parziali
9.44
18.50
17.13
4.92
50.00
Progressive
0.00
9.44
27.94
45.08
50.00
100.00
Dislivelli
0.30
1.00
1.00
0.04
0.39
Pendenze
3.2 %
5.4 %
5.8 %
0.8 %
0.8 %
Quote progetto
363.02
362.96
362.96
362.96
363.06
Quote prg. liv.
362.96
Quote rosse
0.00
-0.06
-0.08
-0.10
0.00
Progressive
47.19
47.25
50.00
52.75
52.85
Parziali
0.06
2.75
2.75
0.10
Parziali
-0.06
0.00
0.00
0.10
Pendenze
-100.0 %
0.0 %
0.0 %
100.0 %
Aree
Area sterro = 0.44
Area riporto = 0.00

Sez_49

Prog.=899.757

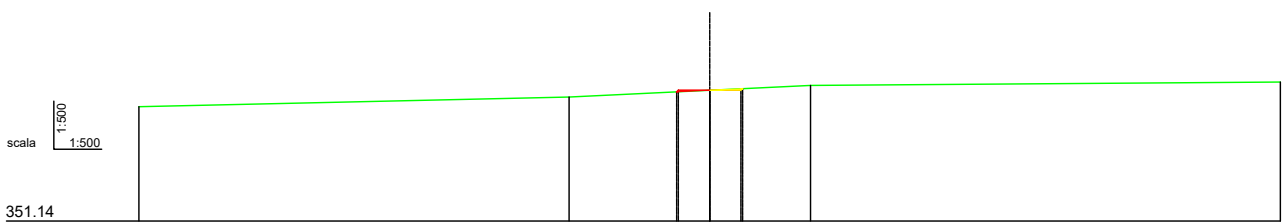
scala
1:500
1:500

351.14

Numerazione 1 2 3 4 5

Quote terreno 361.14 362.00 362.58 363.00 363.30

Parziali 37.68 12.32 8.84 41.16

Progressive 0.00 37.68 50.00 58.84 100.00

Dislivelli 0.86 0.58 0.42 0.30

Pendenze 2.3 % 4.7 % 4.7 % 0.7 %

Quote progetto 362.45 362.58 362.58 362.58 362.72

Quote prg. liv. 362.58

Quote rosse 0.00 0.13 0.00 -0.13 0.00

Progressive 47.11 47.25 50.00 52.75 52.89

Parziali 0.14 2.75 2.75 0.14

Parziali 0.14 0.00 0.00 0.14

Pendenze 100.0 % 0.0 % 0.0 % 100.0 %

Aree Area sterro = 0.19 Area riporto = 0.19

Sez_50 Prog.=919.764

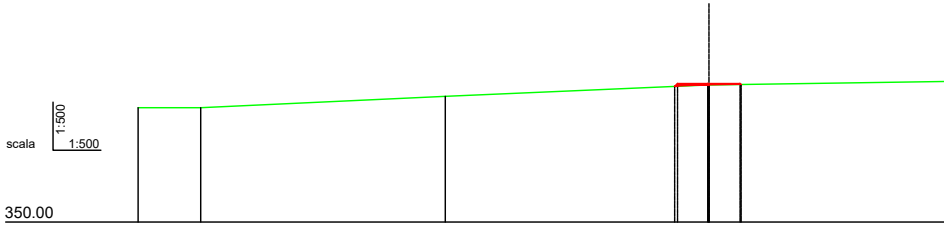
scala
1:500
1:500

350.00

Numerazione 1 2 3 4 5

Quote terreno 360.00 360.00 361.00 362.00

Parziali 5.49 21.42 22.99 0.10

Progressive 0.00 5.49 26.91 49.90 50.00

Dislivelli 0.00 1.00 1.00 0.00

Pendenze 0.0 % 4.7 % 4.4 % 1.5 %

Quote progetto 361.87 362.13 362.13 362.13 362.04

Quote prg. liv. 362.13

Quote rosse 0.00 0.24 0.13 0.12 0.08 0.00

Progressive 47.00 47.25 50.00 52.75 52.83

Parziali 0.25 2.75 2.75 0.08

Parziali 0.25 0.00 0.00 -0.08

Pendenze 100.0 % 0.0 % 0.0 % -100.0 %

Aree Area sterro = 0.00 Area riporto = 0.82

Sez_51 Prog.=939.770


6
362.74
50.00
100.00
0.74
1.5 %


scala
1:500
1:500
351.08
Numerazione
1
2
3
Quote terreno
361.08
361.39
361.70
Parziali
12.40
12.27
Progressive
0.00
12.40
24.67
Dislivelli
0.31
0.31
Pendenze
2.5 %
2.5 %
Quote progetto
361.32
361.67
361.67
361.67
361.47
Quote prg. liv.
361.67
Quote rosse
0.00
0.35
0.28
0.21
0.00
Progressive
9.29
9.65
12.40
15.15
15.35
Parziali
0.36
2.75
2.75
0.20
Parziali
0.36
0.00
0.00
-0.20
Pendenze
100.0 %
0.0 %
0.0 %
-100.0 %
Aree
Area sterro = 0.00
Area riporto = 1.61

Sez_52 Prog.=959.661

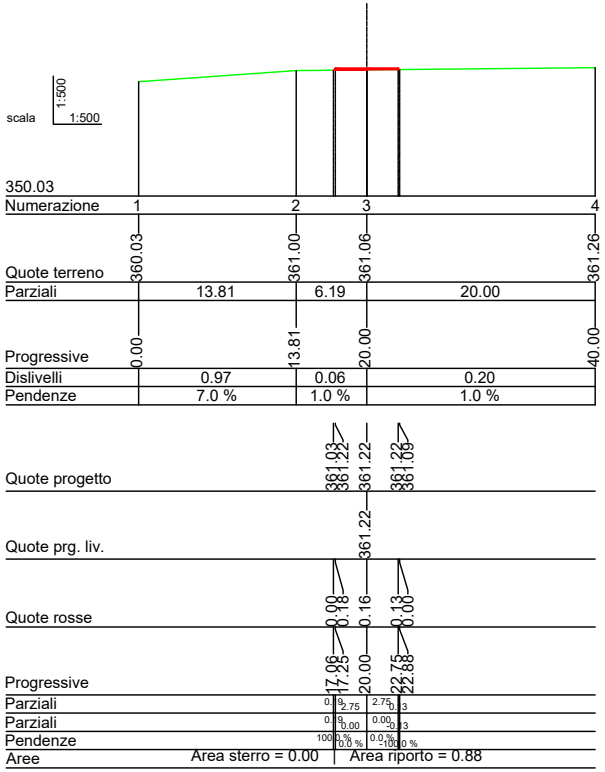
scala
1:500
1:500
350.03
Numerazione
1
2
3
4
Quote terreno
360.03
361.00
361.06
361.26
Parziali
13.81
6.19
20.00
Progressive
0.00
13.81
20.00
40.00
Dislivelli
0.97
0.06
0.20
Pendenze
7.0 %
1.0 %
1.0 %
Quote progetto
361.03
361.22
361.22
361.22
361.09
Quote prg. liv.
361.22
Quote rosse
0.00
0.18
0.16
0.13
0.00
Progressive
17.06
17.25
20.00
22.75
22.88
Parziali
2.75
2.75
Parziali
0.00
0.00
Pendenze
100.0 %
0.0 %
0.0 %
-100.0 %
Aree
Area sterro = 0.00
Area riporto = 0.88

Sez_53 Prog.=979.624


scala
1:500
1:500
350.28
Numerazione
1
2
3
4
Quote terreno
360.28
360.77
361.00
361.00
Parziali
12.57
5.94
6.16
Progressive
0.00
12.57
18.52
24.67
Dislivelli
0.49
0.23
0.00
Pendenze
3.9 %
3.9 %
0.0 %
Quote progetto
360.66
360.77
360.77
360.77
360.88
Quote prg. liv.
360.77
Quote rosse
0.00
0.11
0.00
-0.11
0.00
Progressive
9.71
9.82
12.57
15.32
15.43
Parziali
2.75
2.75
Parziali
0.00
0.00
Pendenze
100.0 %
0.0 %
0.0 %
100.0 %
Aree
Area sterro = 0.15
Area riporto = 0.15

Sez_54 Prog.=999.297

REGIONE PUGLIA

Provincia di TARANTO

Comune
LATERZA

Comune
CASTELLANETA

PROGETTO DEFINITIVO PER LA REALIZZAZIONE DI UN IMPIANTO EOLICO DENOMINATO "LATERZA 2'" COSTITUITO DA 20 AEROGENERATORI CON POTENZA COMPLESSIVA DI 132 MW E RELATIVE OPERE DI CONNESSIONE ALLA R.T.N.

Sezioni Trasversali ELE 01

ELABORATO

EP 12.1.3

PROPONENTE:

Firmato digitalmente da: Filippo Gagliano
Data: 12/06/2023 10:38:59

ELEFANTINO WIND S.R.L.
Contrada Cacapentima snc
74014 Laterza (TA)
pec: elefantinowind@pec.it

cod. id.: E-LAELE

CONSULENTI:

Dott.ssa Elisabetta NANNI

Dott. Ing. Rocco CARONE

Dott. Biol. Fau. Lorenzo GAUDIANO

Dott. Agr. For. Mario STOMACI

Dott. Geol. Michele VALERIO

PROGETTISTI:

ATECH
SOCIETÀ DI INGEGNERIA
Via Caduti di Nassiriya 55
70124 Bari (BA)
e-mail: atechsrl@libero.it
pec: atechsrl@legalmail.it

pm
Innovative Engineering
STUDIO PM SRL
Via dell'Artigianato 27 75100 Matera (MT)
e-mail: paolo.montefinese@pm-studio
pec: studiopm@mypec.eu

DIRETTORE TECNICO
Dott. Ing. Orazio TRICARICO
Ordine ingegneri di Bari n. 4985

ORAZIO TRICARICO
Sez. A - 4985

Dott. Ing. Paolo MONTEFINESE
Ordine ingegneri di Matera n. 968

DOTT. ING.
PAOLO MONTEFINESE
Anno Iscrizione 2005
Sezione A
N°968

Dott. Ing. Alessandro ANTEZZA
Ordine ingegneri di Bari n. 10743

Alessandro
Antezza
Sez. A - 10743

0	Giugno 2023	B.C.C - C.C	A.A.	O.T.	*Progetto definitivo*
EM./REV.	DATA	REDATTO	VERIFICATO	APPROVATO	DESCRIZIONE