
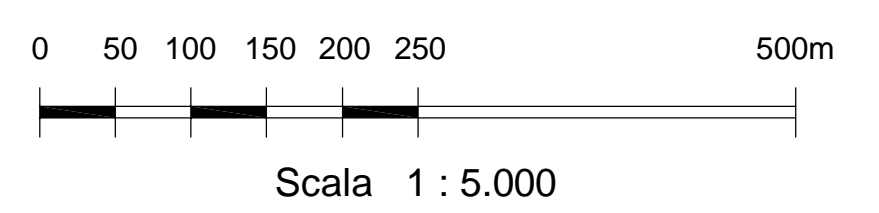
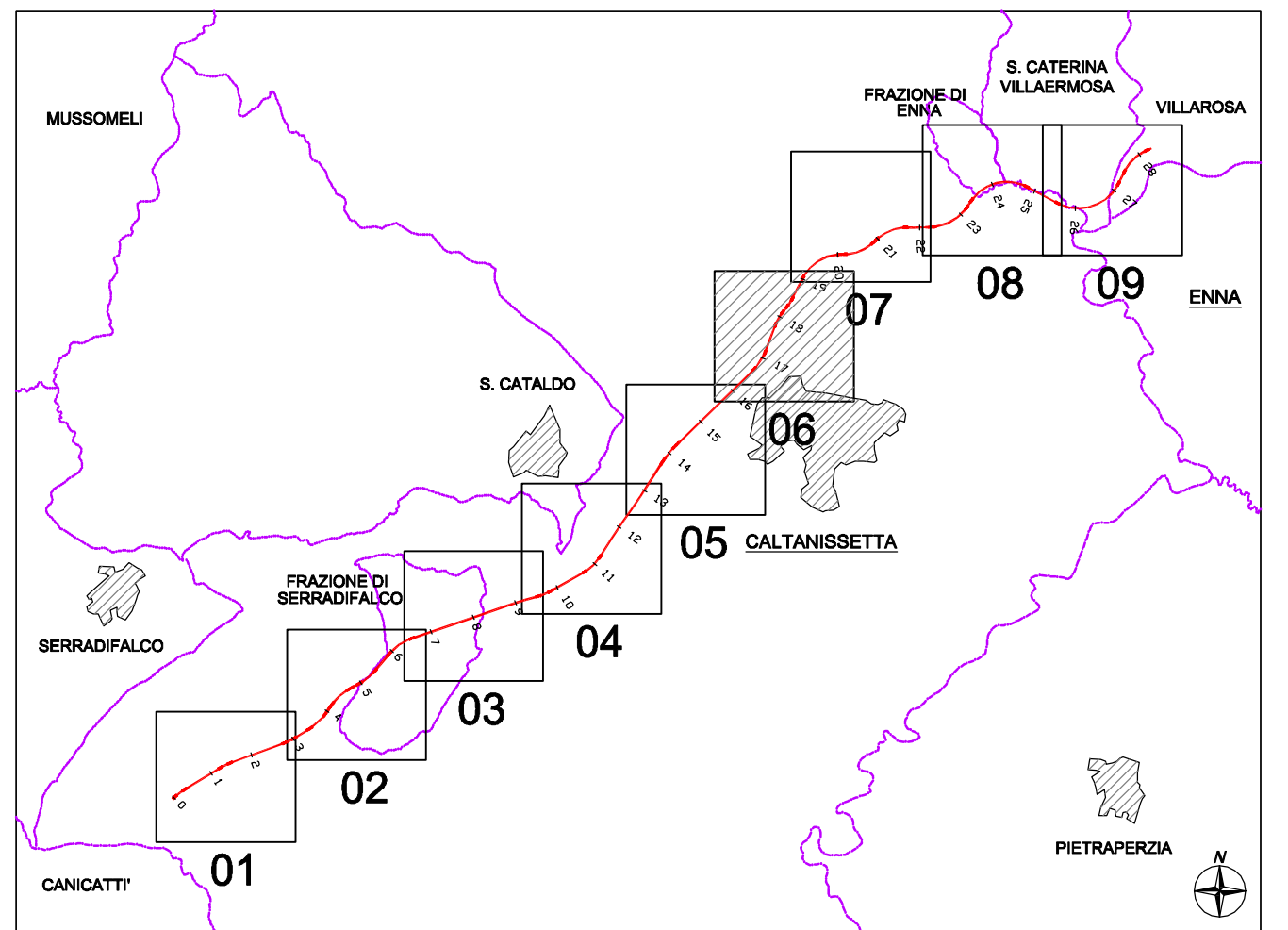


Comune di Caltanissetta

Comune di Caltanissetta



QUADRO D'UNIONE TAVOLE



ANAS S.p.A.
 Direzione Centrale Programmazione Progettazione

**CORRIDOIO PLURIMODALE TIRRENICO-NORD EUROPA
 ITINERARIO AGRIGENTO -CALTANISSETTA-A19
 S.S. N° 640 "DI PORTO EMPEDOCLE"
 AMMODERNAMENTO E ADEGUAMENTO ALLA CAT. B DEL D.M. 5.11.2001
 Dal km 44+000 allo svincolo con l'A19**

PROGETTO DEFINITIVO

GRUPPO DI PROGETTAZIONE	RESPONSABILI DI PROGETTO
ATI: TECHNITAL s.p.a. (mandataria) S.I.S. Studio di Ingegneria Stradale s.r.l. DELTA Ingegneria s.r.l. INFRATEC s.r.l. Consulting Engineering PROGIN s.p.a.	Dott. Ing. M. Raccosta Ordine Ing. Verona n° A1665 Prof. Ing. A. Bevilacqua Ordine Ing. Palermo n° 4058 Dott. Ing. M. Carliano Ordine Ing. Agrigento n° A628 Dott. Ing. N. Troccoli Ordine Ing. Potenza n° 836 Dott. Ing. S. Esposito Ordine Ing. Roma n° 20837
	IL GEOLOGO
	INTEGRAZIONE PRESTAZIONI SPECIALISTICHE
	Dott. Ing. M. Raccosta

VISTO: IL RESPONSABILE DEL PROCEDIMENTO	VISTO: IL RESPONSABILE DEL SERVIZIO PROGETTAZIONE	DATA
Dott. Ing. Massimiliano Fidenzi	Dott. Ing. Antonio Valente	PROTOCOLLO

**PROGETTO STRADALE
 PLANIMETRIE
 PLANIMETRIE DI INSIEME - TAV. 6/9
 Da progr. 15+900 a progr. 19+000**

CODICE PROGETTO	NOME FILE	REVISIONE	FOGLIO	SCALA:	
L0407B D 0501	L0407B_D_0501_P01_PS01_IRA_PL06_A.DWG	A	06 di 09	1:5000	
	CODICE ELAB.				
	P01PS01TRAPL06				
D					
C					
B					
A	EMISSIONE	Ottobre 2006	G. Fusoni	F. Arculli	C. Marra
REV.	DESCRIZIONE	DATA	VERIFICATO RESP. TECNICO	CONTROLLATO RESP. D'ITERARIO	APPROVATO RESP. DI SETTORE