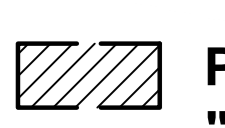





**LEGENDA**

 PERIMETRO AZIENDA AGRICOLA "Fattoria Solare Siamaggiore 1"


**Legenda**


 Comune Siamaggiore


 Sezioni Trasversali [codice sezione]


 River

**pericolo**

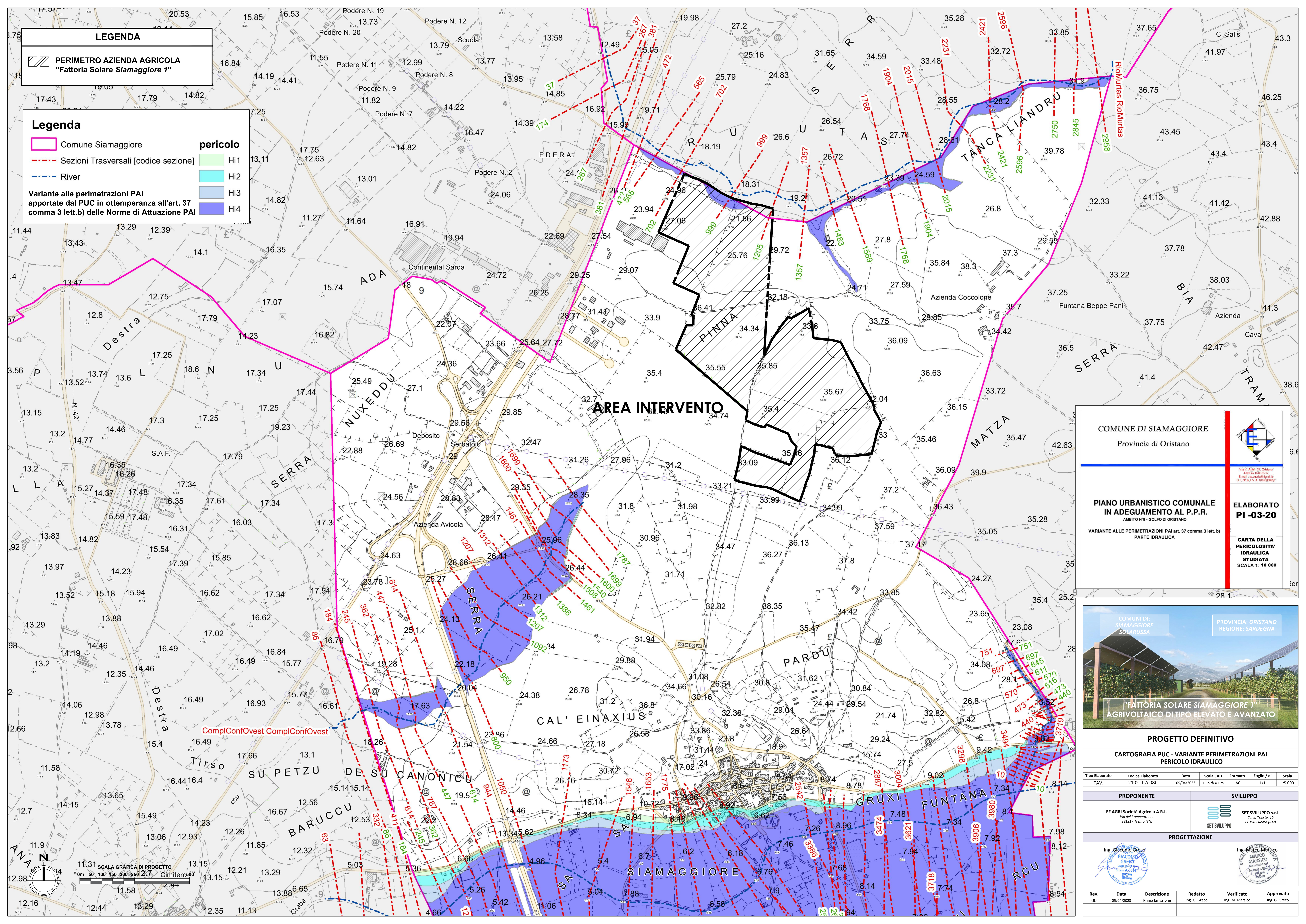
 Hi1

 Hi2

 Hi3

 Hi4

Variante alle perimetrazioni PAI apportate dal PUC in ottemperanza all'art. 37 comma 3 lett.b) delle Norme di Attuazione PAI



COMUNE DI SIAMAGGIORE  
Provincia di Oristano



Via S. Andrea 21, Oristano  
Tel/Fax 078370792  
E-mail: info@comunesiamaggiore.it  
C.F./P.I.A. 0266009092

**PIANO URBANISTICO COMUNALE  
IN ADEGUAMENTO AL P.P.R.**  
AMBITO N°9 - GOLFO DI ORISTANO

**ELABORATO  
PI-03-20**

VARIANTE ALLE PERIMETRAZIONI PAI art. 37 comma 3 lett. b)  
PARTE IDRAULICA

**CARTA DELLA PERICOLOSITA' IDRAULICA STUDIATA  
SCALA 1: 10 000**





**PROGETTO DEFINITIVO**

CARTOGRAFIA PUC - VARIANTE PERIMETRAZIONI PAI  
PERICOLO IDRAULICO

Tipo Elaborato	Codice Elaborato	Data	Scala CAD	Formato	Foglio/ di	Scala
TAV.	2102_T.A.08b	05/04/2023	1 unita = 1 m	A0	1/1	1:5.000

PROPRONENTE	SVILUPPO
EF AGRI Società Agricola A.R.L. Via del Brennero, 111 38121 - Trento (TN)	SET SVILUPPO s.r.l. Corso Trieste, 32 00158 - Roma (RM)

PROGETTAZIONE

Ing. Giacomo Greco 	Ing. Marco Marisco 
---	---

Rev.	Data	Descrizione	Redatto	Verificato	Approvato
00	05/04/2023	Prima Emissione	Ing. G. Greco	Ing. M. Marisco	Ing. G. Greco

