

LEGENDA

PERIMETRO AZIENDA AGRICOLA "Fattoria Solare Siamaggiore 1"

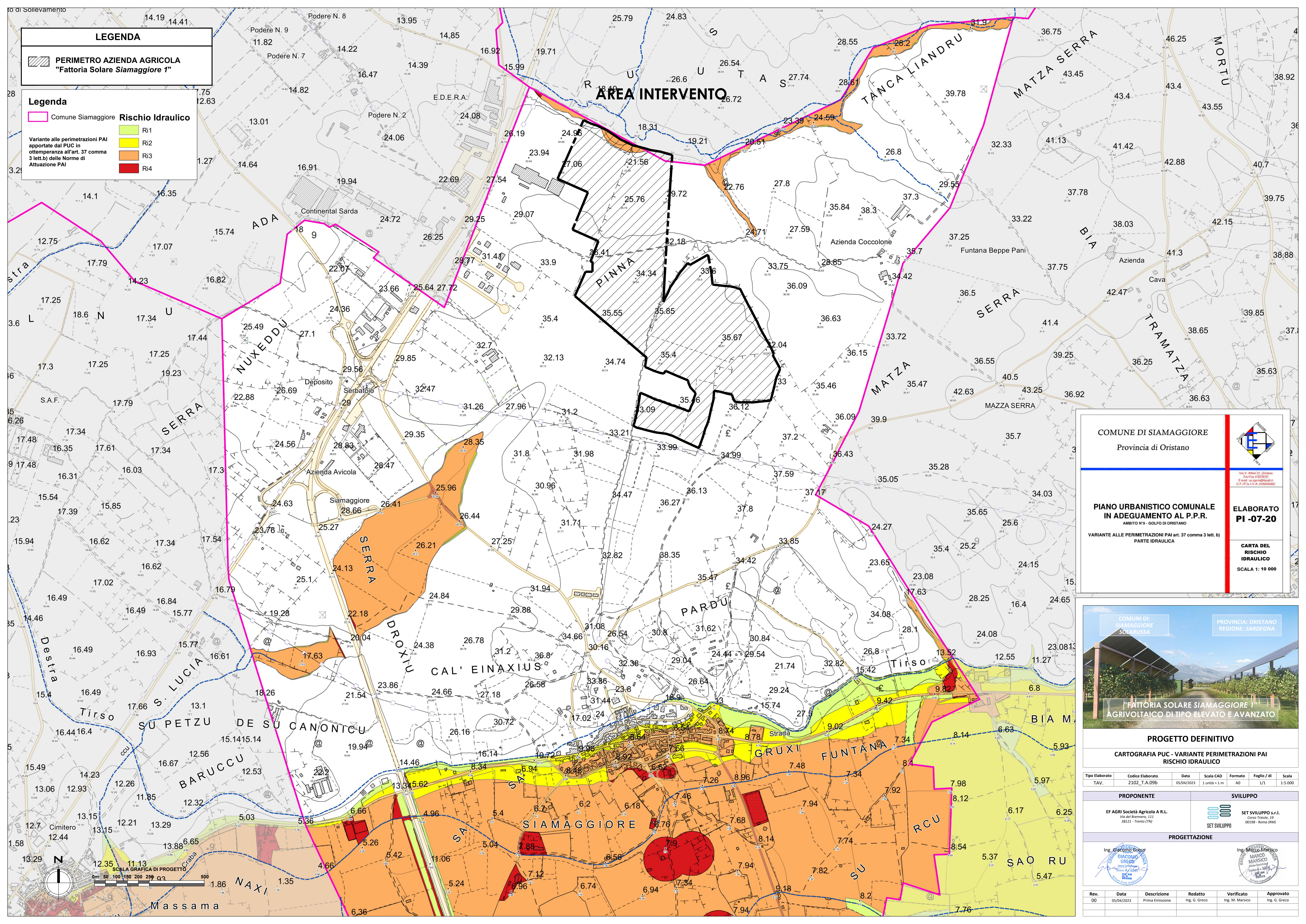
Legenda

Comune Siamaggiore

Rischio Idraulico

- Ri1
- Ri2
- Ri3
- Ri4

Variante alle perimetrazioni PAI apportate dal PUC in ottemperanza all'art. 37 comma 3 lett.b) delle Norme di Attuazione PAI



COMUNE DI SIAMAGGIORE
Provincia di Oristano



Via V. Alfieri 51, Oristano
Tel. 0783/2102
Email: info@siamaggiore.it
C.F. 77014740920

**PIANO URBANISTICO COMUNALE
IN ADEGUAMENTO AL P.P.R.**
AMBITO N°9 - GOLFO DI ORISTANO

**ELABORATO
PI -07-20**

VARIANTE ALLE PERIMETRAZIONI PAI art. 37 comma 3 lett. b)
PARTE IDRAULICA

**CARTA DEL
RISCHIO
IDRAULICO**
SCALA 1:10.000




PROGETTO DEFINITIVO


CARTOGRAFIA PUC - VARIANTE PERIMETRAZIONI PAI
RISCHIO IDRAULICO

| Tipo Elaborato | Codice Elaborato | Data | Scala CAD | Formato | Foglio/ di | Scala |
|----------------|------------------|------------|---------------|---------|------------|---------|
| TAV. | 2102_TA.09b | 05/04/2023 | 1 unità = 1 m | A0 | 1/1 | 1:5.000 |

| PROponente | Sviluppo |
|---|--|
| EF AGRI Società Agricola A.R.L. Via del Brennero, 111 38121 - Trento (TN) | SET SVILUPPO s.r.l. Corso Trieste, 4 00198 - Roma (RM) |

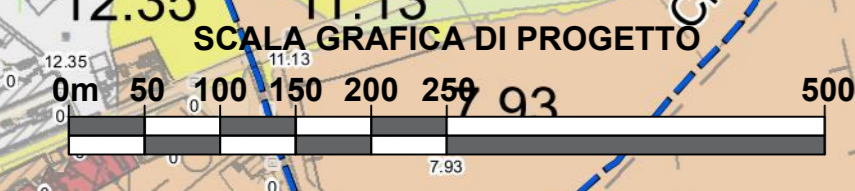
PROGETTAZIONE

Ing. Giacomo Greco


Ing. Marco Marsico


| Rev. | Data | Descrizione | Redatto | Verificato | Approvato |
|------|------------|-----------------|---------------|-----------------|---------------|
| 00 | 05/04/2023 | Prima Emissione | Ing. G. Greco | Ing. M. Marsico | Ing. G. Greco |

SCALA GRAFICA DI PROGETTO



0m 50 100 150 200 250 300