

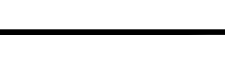


**LEGENDA**  
 PERIMETRO AZIENDA AGRICOLA  
 "Fattoria Solare Siamaggiore 1"

**Legenda** - Variante alle perimetrazioni PAI apportate dal PUC in ottemperanza all'art. 37 comma 3 lett.b) delle Norme di Attuazione PAI

**Rischio**

-  Rg0
-  Rg1
-  Rg2

**AREA INTERVENTO**

**COMUNE DI SIAMAGGIORE**  
 Provincia di Oristano



**PIANO URBANISTICO COMUNALE  
 IN ADEGUAMENTO AL P.P.R.**  
 AMBITO N°9 - GOLFO DI ORISTANO

**ELABORATO  
 PM-08-20**

VARIANTE ALLE PERIMETRAZIONI PAI art. 37 comma 3 lett. b)  
 PARTE GEOMORFOLOGICA

**RISCHIO DI FRANA  
 SCALA 1:10000**





**PROGETTO DEFINITIVO**  
 CARTOGRAFIA PUC - VARIANTE PERIMETRAZIONI PAI  
 PERICOLO GEOMORFOLOGICO

Tipo Elaborato	Codice Elaborato	Data	Scala CAD	Formato	Foglio/ di	Scala
TAV.	2102_TA.09C	05/04/2023	1 unità = 1 m	A0	1/1	1:5.000

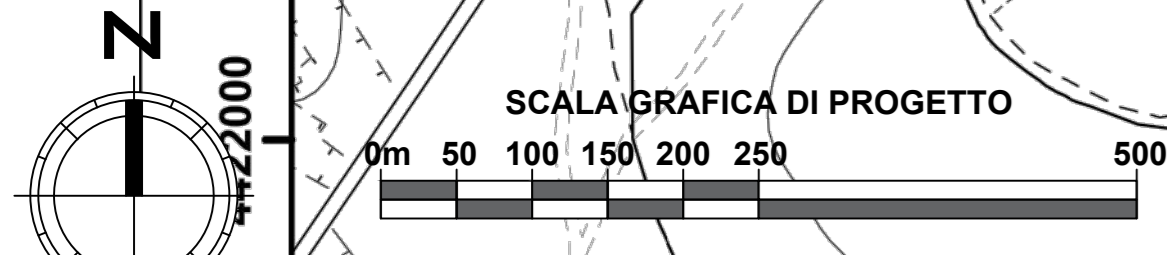
PROPONENTE	SVILUPPO
EF AGRI Società Agricola A.R.L. Via del Brennero, 111 38121 - Trento (TN)	SET SVILUPPO s.r.l. Corso Trieste, 39 00198 - Roma (RM)

**PROGETTAZIONE**

Ing. Giacomo Greco  


Ing. Marco Marsico  


Rev.	Data	Descrizione	Redatto	Verificato	Approvato
00	05/04/2023	Prima Emissione	Ing. G. Greco	Ing. M. Marsico	Ing. G. Greco



4425000  
4424000  
4423000  
4422000

4425000  
4424000  
4423000  
4422000