


LEGENDA

 PERIMETRO AZIENDA AGRICOLA
"Fattoria Solare Siamaggiore 1"

 PERCORSO CAVIDOTTO 36 KV
Comuni di:
- Siamaggiore
- Solarussa

Fascia di rispetto 150 m dei fiumi tutelati
ai sensi dell'art. 142 del D.Lgs n.42/2004 e
ss.mm.ii

 BP02_C2_A1

 BP02_C2_B2

Fascia di rispetto 150 m dagli elementi lineari
"fiumi, torrenti e corsi d'acqua"
tipizzati ai sensi dell'art. 143 del D.Lgs n.42/2004
e ss.mm.ii



AREA INTERVENTO

Futura SE RTN da inserire
in entra-esce alla linea esistente
220kV "Codrongianos - Oristano"



COMUNI DI:
SIAMAGGIORE
SOLARUSSA



PROVINCIA: ORISTANO
REGIONE: SARDEGNA

"FATTORIA SOLARE SIAMAGGIORE 1"
AGRIVOLTAICO DI TIPO ELEVATO E AVANZATO

PROGETTO DEFINITIVO
CARTOGRAFIA PPR - FASCIA DI RISPETTO FLUVIALE
artt. 142 e 143 D.Lgs 42/2004

Tipo Elaborato	Codice Elaborato	Data	Scala CAD	Formato	Foglio / di	Scala
TAV.	2102_T.A.16	05/04/2023	1 unità = 1 m	A0	1/1	1:10.000

PROPONENTE	SVILUPPO
EF AGRI Società Agricola A.R.L. Via del Brennero, 111 38121 - Trento (TN)	SET SVILUPPO s.r.l. Corso Trieste, 19 00198 - Roma (RM)

PROGETTAZIONE	
Ing. Giacomo Greco 	Ing. Marco Marsico 

Rev.	Data	Descrizione	Redatto	Verificato	Approvato
00	05/04/2023	Prima Emissione	Ing. G. Greco	Ing. M. Marsico	Ing. G. Greco

