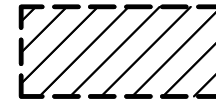




**LEGENDA**


 **PERIMETRO AZIENDA AGRICOLA "Fattoria Solare Siamaggiore 1"**

 **PERCORSO CAVIDOTTO**  
Comuni di:  
- Siamaggiore  
- Solarussa

**COMPONENTI DI PAESAGGIO CON VALENZA AMBIENTALE**  
Dalla carta dell'Uso del Suolo 1:25.000


**AREE NATURALI E SUBNATURALI**

 **Vegetazione a macchia e in aree umide**  
Aree con vegetazione rada > 5% e < 40%, formazioni di ripa non arborea; macchia mediterranea; letti di torrenti di ampiezza superiore a 25 m; paludi salmastre; pareti rocciose.

 **Boschi**  
Boschi misti di conifere e latifoglie; boschi di latifoglie.


**AREE SEMINATURALI**


 **Praterie**  
Prati stabili; aree a pascolo naturale; ceppuglietti e arbusteti; garighe; aree e ricolonizzazione naturale.


 **Sughereto; castagneti da frutto**

**AREE AD UTILIZZAZIONE AGRO-FORESTALE**

 **Culture specializzate e arboree**  
Vigneti; Frutteti e frutti minori; oliveti; colture temporanee associate all'olivo; colture temporanee associate al vigneto; colture temporanee associate ad altre colture permanenti.

 **Impianti boschivi artificiali**  
Boschi di conifere; Poppeti, saliceti, eucalitteti; altri impianti arborei da legno; arboricoltura con essenze forestali di conifere; aree e ricolonizzazione artificiale.

 **Culture erbacee specializzate, aree agroforestali, aree incolte**  
Seminativi in aree non irrigue; prati artificiali; seminativi semplici e colture orticole a pieno campo; risaie; vivai; colture in serra; sistemi colturali e particellari complessi; aree prevalentemente occupate da colture agrarie con presenza di spazi naturali importanti; aree agroforestali; aree incolte.

 **SCALA GRAFICA DI PROGETTO**  
0m 100 200 300 400 500 1000

**AREA INTERVENTO**

**Futura SE RTN da inserire in entra-esce alla linea esistente 220kV "Codrongianos - Oristano"**





**PROGETTO DEFINITIVO**  
**CARTOGRAFIA PPR - COMPONENTI DI PAESAGGIO A VALENZA AMBIENTALE**

Tipo Elaborato	Codice Elaborato	Data	Scala CAD	Formato	Foglio / di	Scala
TAV.	2102_T.A.19	05/04/2023	1 unità = 1 m	A0	1/1	1:10.000

PROPRONENTE	SVILUPPO
EF AGRI Società Agricola A.R.L. Via del Brennero, 111 38121 - Trento (TN)	 SET SVILUPPO s.r.l. Corso Trieste, 19 00198 - Roma (RM)

**PROGETTAZIONE**

 Ing. Giacomo Greco	 Ing. Marco Marsico
--	--

Rev.	Data	Descrizione	Redatto	Verificato	Approvato
00	05/04/2023	Prima Emissione	Ing. G. Greco	Ing. M. Marsico	Ing. G. Greco