











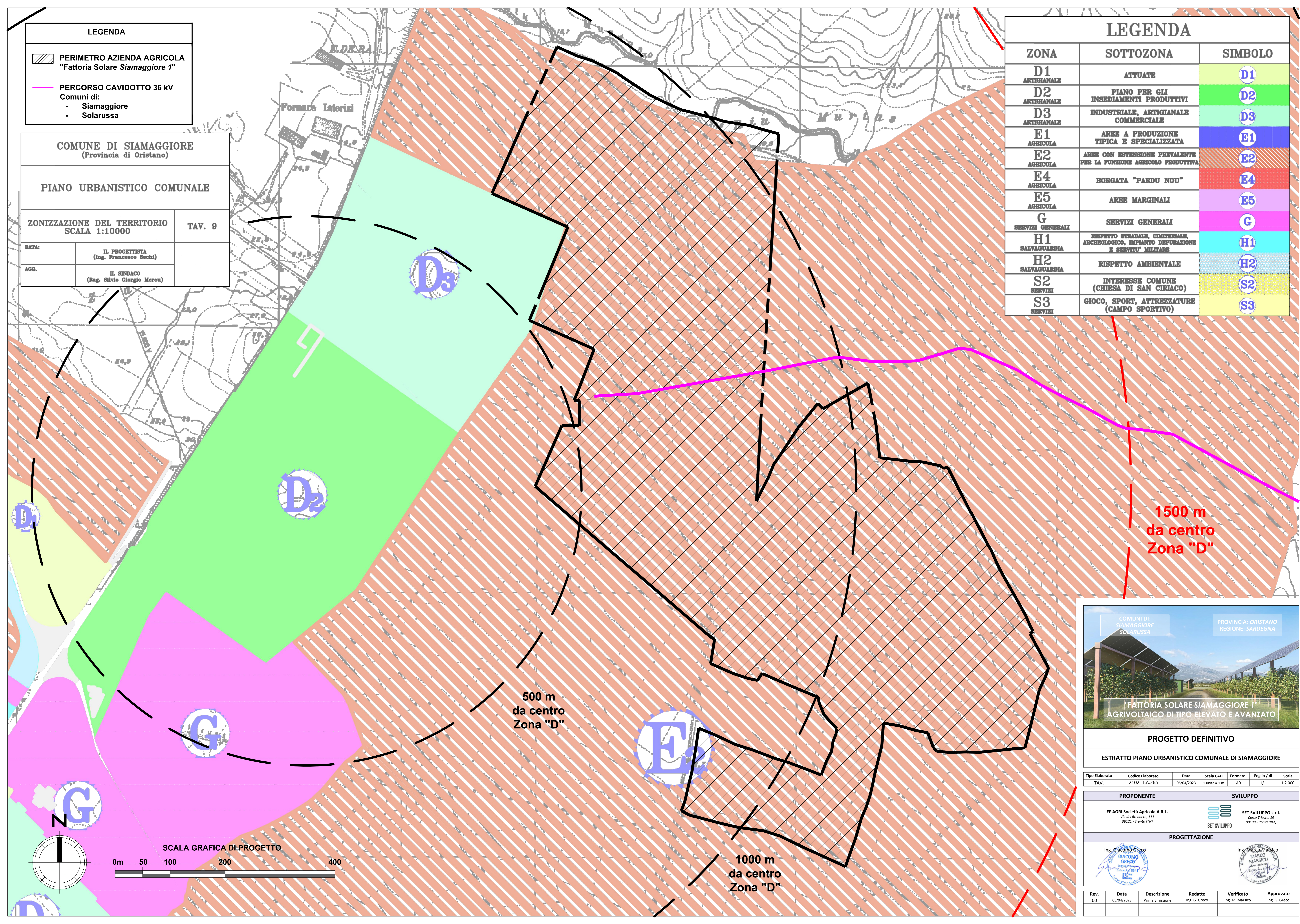


LEGENDA	
	PERIMETRO AZIENDA AGRICOLA "Fattoria Solare Siamaggiore 1"
	PERCORSO CAVIDOTTO 36 kV
Comuni di:	
-	Siamaggiore
-	Solarussa

COMUNE DI SIAMAGGIORE (Provincia di Oristano)	
PIANO URBANISTICO COMUNALE	
ZONIZZAZIONE DEL TERRITORIO SCALA 1:10000	TAV. 9
DATA:	IL PROGETTISTA (Ing. Francesco Sechi)
AGG.	IL SINDACO (Rag. Silvio Giorgio Merou)

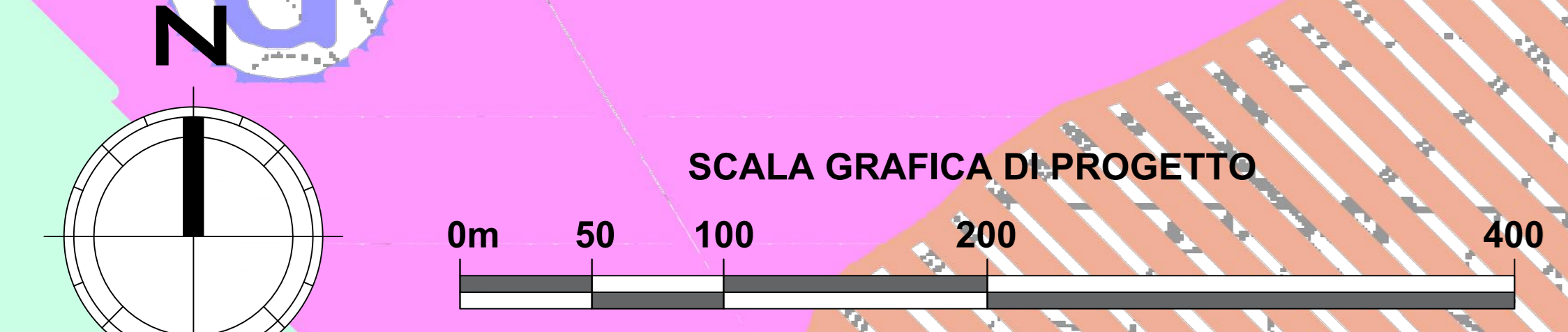
LEGENDA		
ZONA	SOTTOZONA	SIMBOLO
D1 ARTIGIANALE	ATTUATE	
D2 ARTIGIANALE	PIANO PER GLI INSEDIAMENTI PRODUTTIVI	
D3 ARTIGIANALE	INDUSTRIALE, ARTIGIANALE COMMERCIALE	
E1 AGRICOLA	AREE A PRODUZIONE TIPICA E SPECIALIZZATA	
E2 AGRICOLA	AREE CON ESTENSIONE PREVALENTE PER LA FUNZIONE AGRICOLA PRODUTTIVA	
E4 AGRICOLA	BORGATA "PARDU NOU"	
E5 AGRICOLA	AREE MARGINALI	
G SERVIZI GENERALI	SERVIZI GENERALI	
H1 SALVAGUARDIA	RISPETTO STRADALE, COMITALE, ARCHEOLOGICO, IMPIANTO DEPURAZIONE E SERVITU' MILITARE	
H2 SALVAGUARDIA	RISPETTO AMBIENTALE	
S2 SERVIZI	INTERESSE COMUNE (CHIESA DI SAN CIRIACO)	
S3 SERVIZI	GIOCO, SPORT, ATTREZZATURE (CAMPO SPORTIVO)	



1500 m
da centro
Zona "D"

500 m
da centro
Zona "D"

1000 m
da centro
Zona "D"



COMUNI DI: SIAMAGGIORE, SOLARUSSA PROVINCIA: ORISTANO, REGIONE: SARDEGNA



"FATTORIA SOLARE SIAMAGGIORE 1"
AGRIVOLTAICO DI TIPO ELEVATO E AVANZATO

PROGETTO DEFINITIVO

ESTRATTO PIANO URBANISTICO COMUNALE DI SIAMAGGIORE

Tipo Elaborato	Codice Elaborato	Data	Scala CAD	Formato	Foglio / di	Scala
TAV.	2102_T.A.26a	05/04/2023	1 unità = 1 m	A0	1/1	1:2.000

PROPONENTE	SVILUPPO
EF AGRI Società Agricola A R.L. Via del Brennero, 111 38121 - Trento (TN)	SET SVILUPPO s.r.l. Corso Trieste, 10 00198 - Roma (RM)

PROGETTAZIONE

Ing. Giacomo Greco	Ing. Marco Marsico
	

Rev.	Data	Descrizione	Redatto	Verificato	Approvato
00	05/04/2023	Prima Emissione	Ing. G. Greco	Ing. M. Marsico	Ing. G. Greco