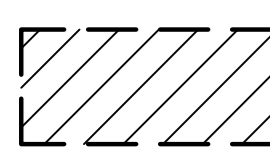



**LEGENDA**


 PERIMETRO AZIENDA AGRICOLA "Fattoria Solare Tramatzà"

 PERCORSO CAVIDOTTO 36 kV





Comuni di:

- Tramatzà
- Siamaggiore
- Solarussa

**Legenda**

 Comune Siamaggiore

**Rischio Idraulico**

-  Ri1
-  Ri2
-  Ri3
-  Ri4

Variante alle perimetrazioni PAI apportate dal PUC in ottemperanza all'art. 37 comma 3 lett.b) delle Norme di Attuazione PAI

COMUNE DI SIAMAGGIORE  
Provincia di Oristano



Via V. Alfieri St. Oristano  
Tel. 0783/2104  
Email: info@comunesiamaggiore.it  
C.F. 07831100920

**ELABORATO PI -07-20**

**PIANO URBANISTICO COMUNALE IN ADEGUAMENTO AL P.P.R.**  
AMBITO N°9 - GOLFO DI ORISTANO

VARIANTE ALLE PERIMETRAZIONI PAI art. 37 comma 3 lett. b) PARTE IDRAULICA

**CARTA DEL RISCHIO IDRAULICO**  
SCALA 1:10.000





**PROGETTO DEFINITIVO**

CARTOGRAFIA PUC - VARIANTE PERIMETRAZIONI PAI  
RISCHIO IDRAULICO

Tipo Elaborato	Codice Elaborato	Data	Scala CAD	Formato	Foglio/ di	Scala
TAV.	2104_T.A.09b	21/04/2023	1 unità = 1 m	A0	1/1	1:5.000

PROPRONENTE	SVILUPPO
EF AGRI Società Agricola A.R.L. Via del Brennero, 111 38121 - Trento (TN)	SET SVILUPPO s.r.l. Corso Trieste, 4 00198 - Roma (RM)

**PROGETTAZIONE**

Ing. Giacomo Greco 	Ing. Marco Marsico 
---	---

Rev.	Data	Descrizione	Redatto	Verificato	Approvato
00	21/04/2023	Prima Emissione	Ing. G. Greco	Ing. M. Marsico	Ing. G. Greco

