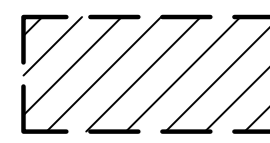



LEGENDA

 PERIMETRO AZIENDA AGRICOLA "Fattoria Solare Tramatzà"




 PERCORSO CAVIDOTTO 36 kV

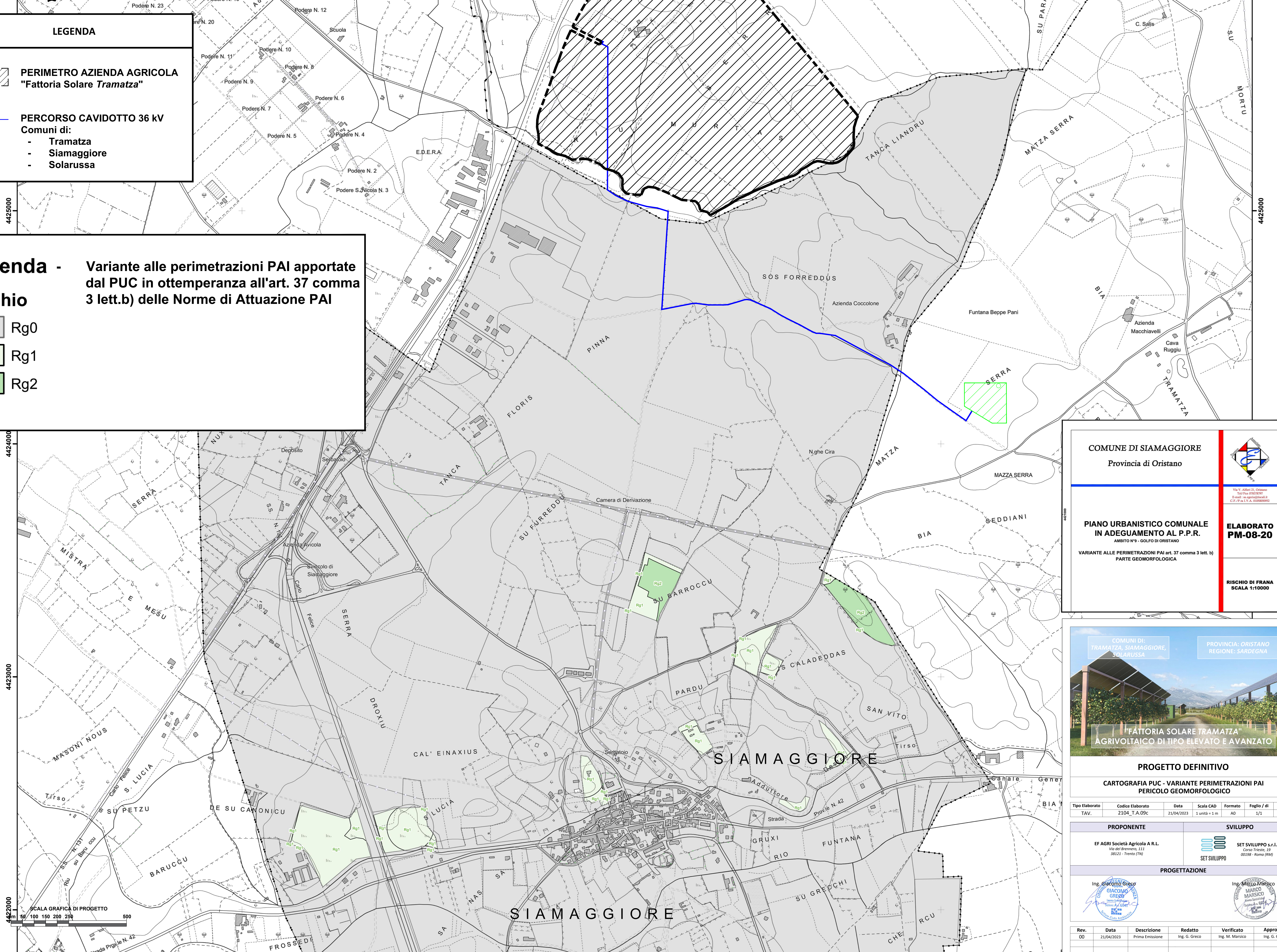
Comuni di:

- Tramatzà
- Siamaggiore
- Solarussa

Legenda - Variante alle perimetrazioni PAI apportate dal PUC in ottemperanza all'art. 37 comma 3 lett.b) delle Norme di Attuazione PAI

Rischio

-  Rg0
-  Rg1
-  Rg2



COMUNE DI SIAMAGGIORE
Provincia di Oristano



PIANO URBANISTICO COMUNALE IN ADEGUAMENTO AL P.P.R.
AMBITO N°9 - GOLFO DI ORISTANO
VARIANTE ALLE PERIMETRAZIONI PAI art. 37 comma 3 lett. b) PARTE GEOMORFOLOGICA

ELABORATO PM-08-20

RISCHIO DI FRANA
SCALA 1:10000





PROGETTO DEFINITIVO
CARTOGRAFIA PUC - VARIANTE PERIMETRAZIONI PAI PERICOLO GEOMORFOLOGICO

Tipo Elaborato	Codice Elaborato	Data	Scala CAD	Formato	Foglio/ di	Scala
TAV.	2104_TA.09C	21/04/2023	1 unità = 1 m	A0	1/1	1:5.000

PROPONENTE	SVILUPPO
EF AGRI Società Agricola A.R.L. Via del Brennero, 111 38121 - Trento (TN)	SET SVILUPPO s.r.l. Corso Trieste, 39 00198 - Roma (RM)

PROGETTAZIONE

Ing. Giacomo Greco


Ing. Marco Marsico


Rev.	Data	Descrizione	Redatto	Verificato	Approvato
00	21/04/2023	Prima Emissione	Ing. G. Greco	Ing. M. Marsico	Ing. G. Greco

