
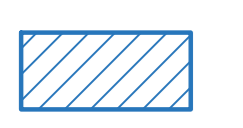

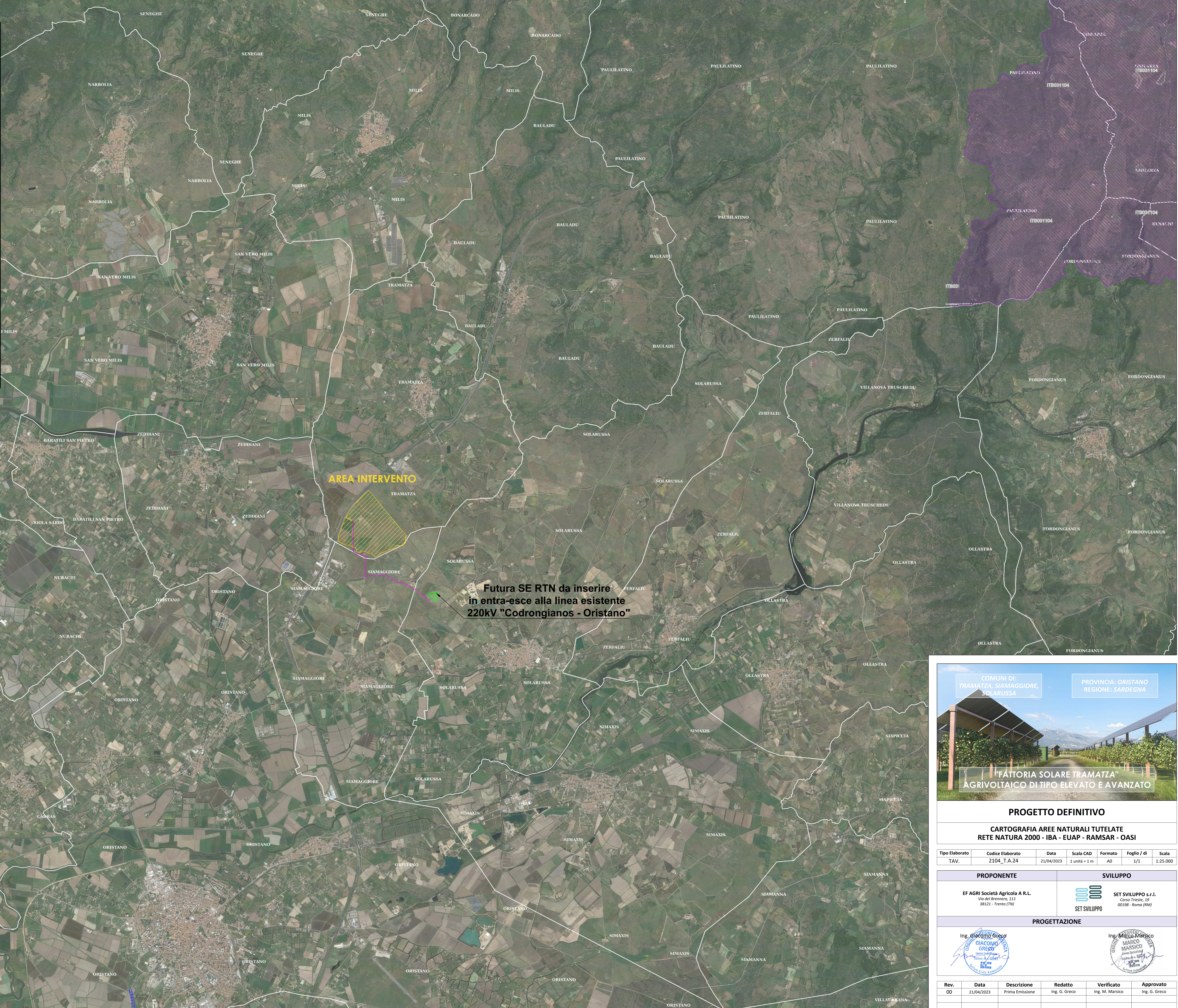


LEGENDA

-  **PERIMETRO AZIENDA AGRICOLA "Fattoria Solare Tramatzà"**
-  **PERCORSO CAVIDOTTO 36 kV**
Comuni di:
- Tramatzà
- Siamaggiore
- Solarussa
-  **Rete Natura 2000 - ZPS**
-  **Rete Natura 2000 - SIC/ZSC**
-  **Important Bird Areas (IBA)**
-  **Zone umide di importanza internazionale (Ramsar)**
-  **Siti Protetti - VI Elenco Ufficiale aree Protette - EUAP**
-  **Oasi permanenti di protezione faunistica ai sensi del TU delle norme per la protezione della selvaggina e per l'esercizio della caccia (R.D. 1016/39)**



COMUNI DI: TRAMATZÀ, SIAMAGGIORE, SOLARUSSA
PROVINCIA: ORISTANO
REGIONE: SARDEGNA

PROGETTO DEFINITIVO

**CARTOGRAFIA AREE NATURALI TUTELATE
RETE NATURA 2000 - IBA - EUAP - RAMSAR - OASI**

Tipo Elaborato	Codice Elaborato	Data	Scala CAD	Formato	Foglio / di	Scala
TAV.	2104_T.A.24	21/04/2023	1 unità = 1 m	A0	1/1	1:25.000

PROPONENTE	SVILUPPO
EF AGRI Società Agricola A.R.L. Via del Brennero, 111 38121 - Trento (TN)	SET SVILUPPO s.r.l. Corso Trieste, 12 00198 - Roma (RM)

PROGETTAZIONE

Ing. Giacomo Greco
Ing. Marco Marsico

Rev.	Data	Descrizione	Redatto	Verificato	Approvato
00	21/04/2023	Prima Emissione	Ing. G. Greco	Ing. M. Marsico	Ing. G. Greco

SCALA GRAFICA DI PROGETTO

0m 250 500 750 1000 1250 2500