


- LEGENDA**
- PERIMETRO AZIENDA AGRICOLA Fattoria Solare "Tramatza"
 - Viabilità interna e perimetrale
 - Fascia di Mitigazione a Verde
 - Tracker 1x27
 - Cabina di raccolta
 - Power Station
 - Inverter
 - Storage Container 2.5 MW + Storage Power Station
 - Centro Aziendale
 - Bacino di Accumulo Idrico
 - Cabina di Manovra
 - Condotta idrica di adduzione DN 315 Lunghezza: 1640 m
 - Canali di Bonifica a Pelo Libero in interferenza con condotta di progetto
 - Condotte Consortili del Consorzio di Oristano in interferenza con condotta di progetto
 - Riu Sa Murtas in interferenza con condotta di progetto
 - Acquedotto di Oristano

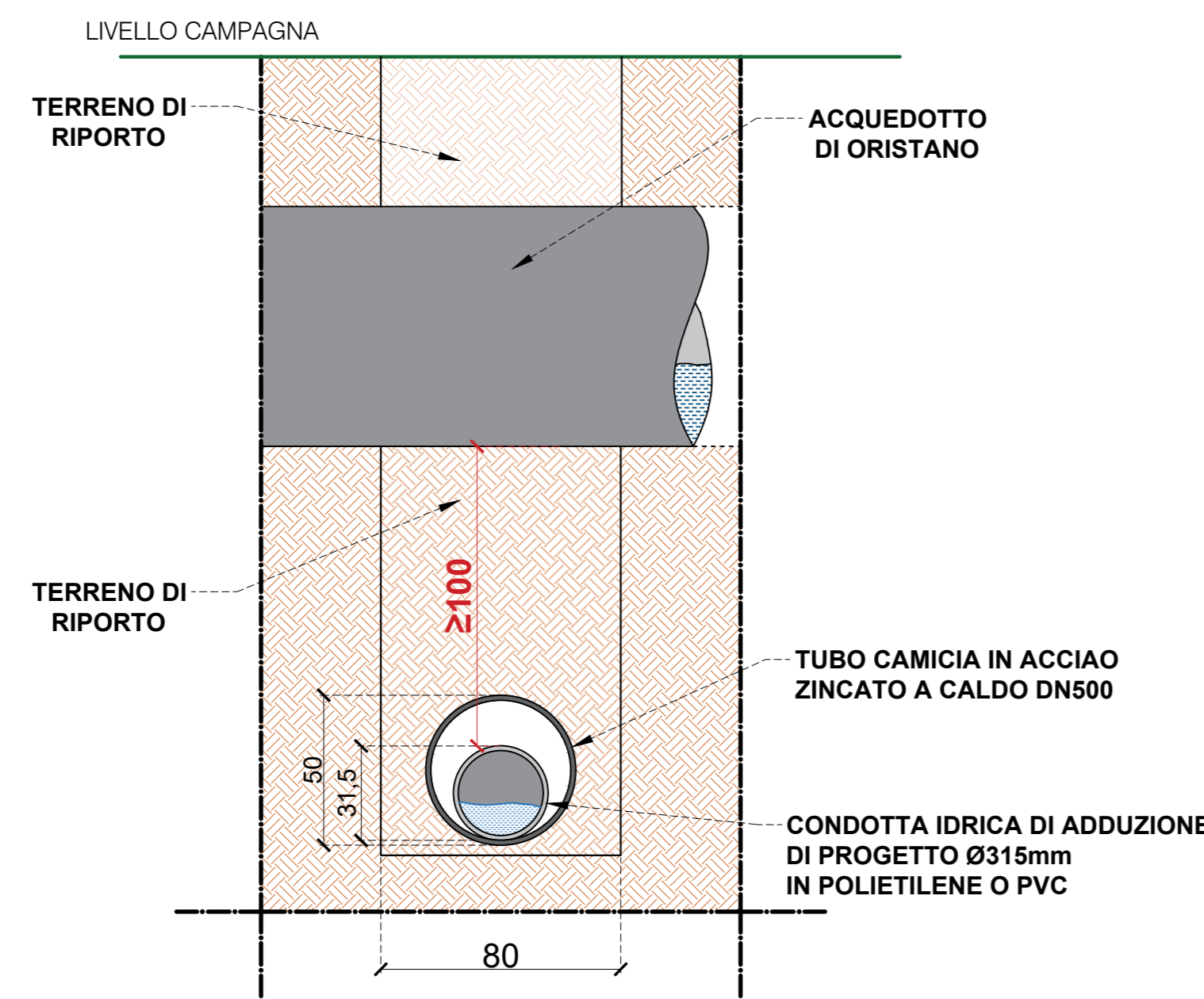


PROGETTO DEFINITIVO

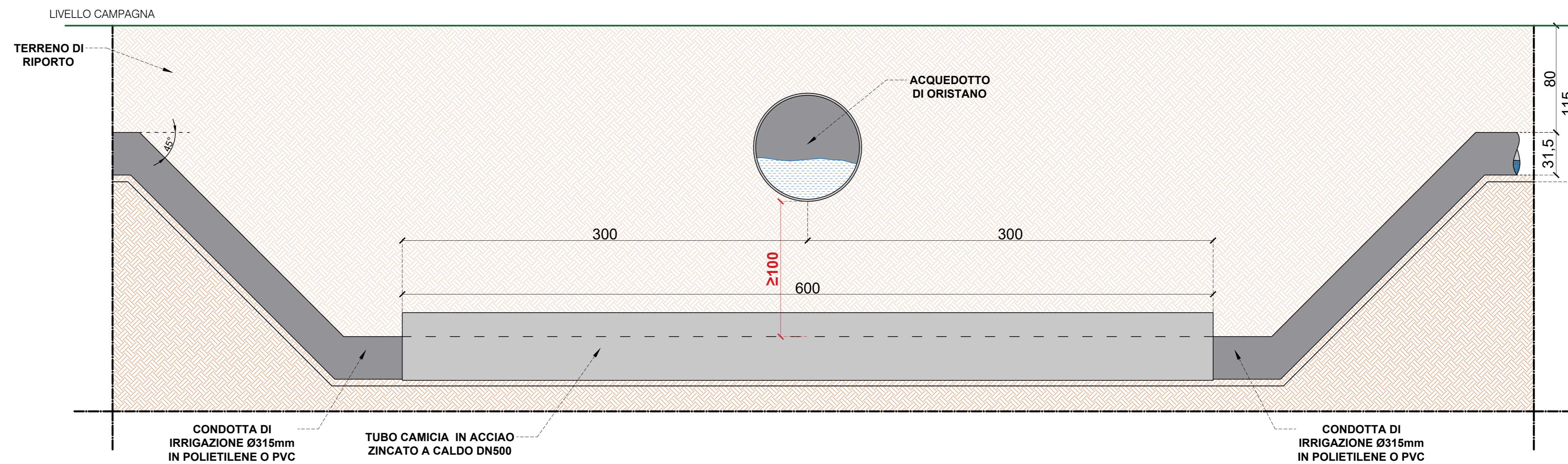
DETTAGLIO PERCORSO CONDOTTA DI ADDUZIONE IDRICA CON SUPERAMENTO INTERFERENZE

Rev.	Data	Descrizione	Redatto	Verificato	Approvato
00	21/04/2023	Prima Emissione	Ing. G. Greco	Ing. M. Marsico	Ing. G. Greco

SEZIONE SU CONDOTTA DI ADDUZIONE DI PROGETTO Ø315



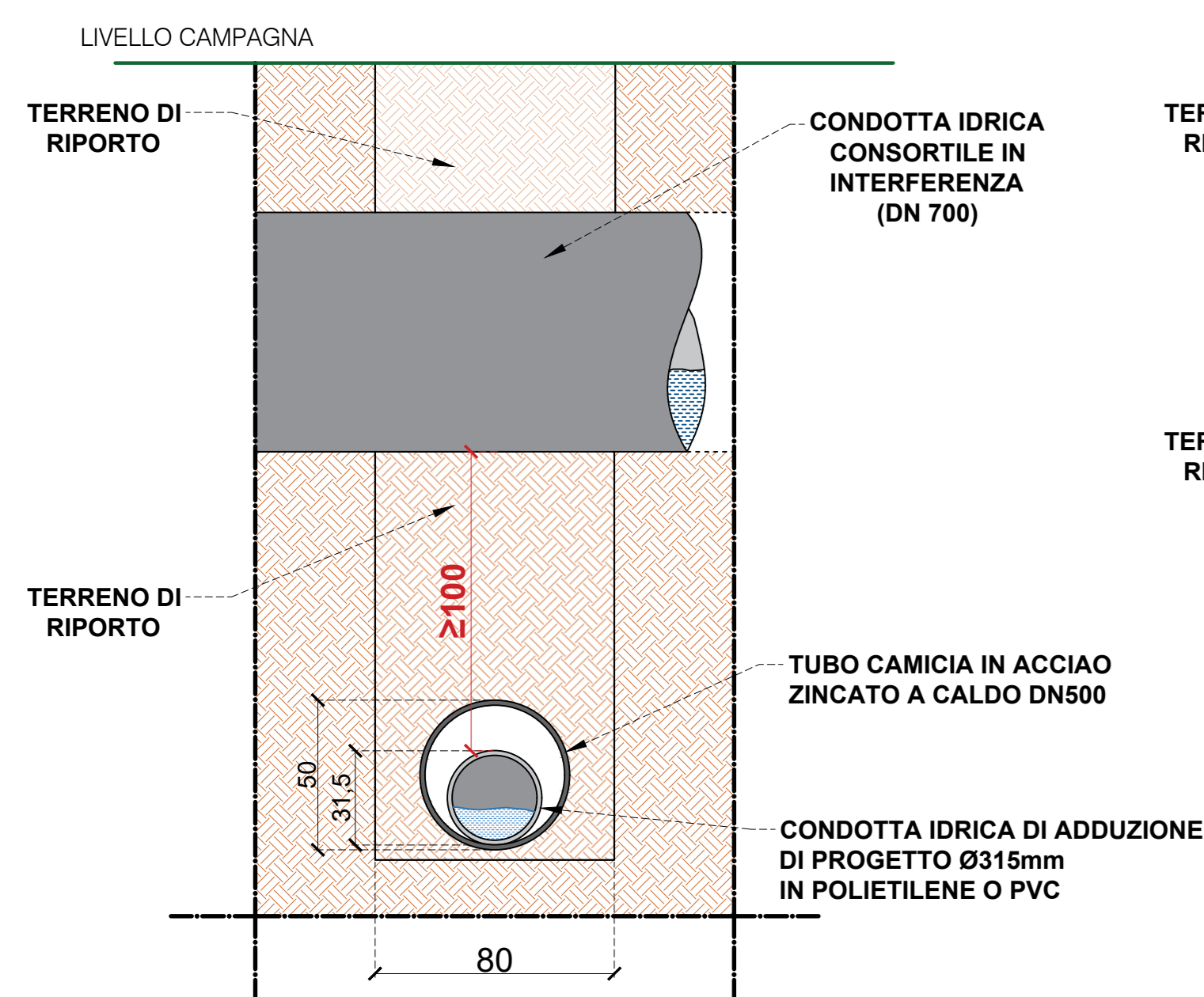
SEZIONE SU CONDOTTA ACQUEDOTTO DI ORISTANO



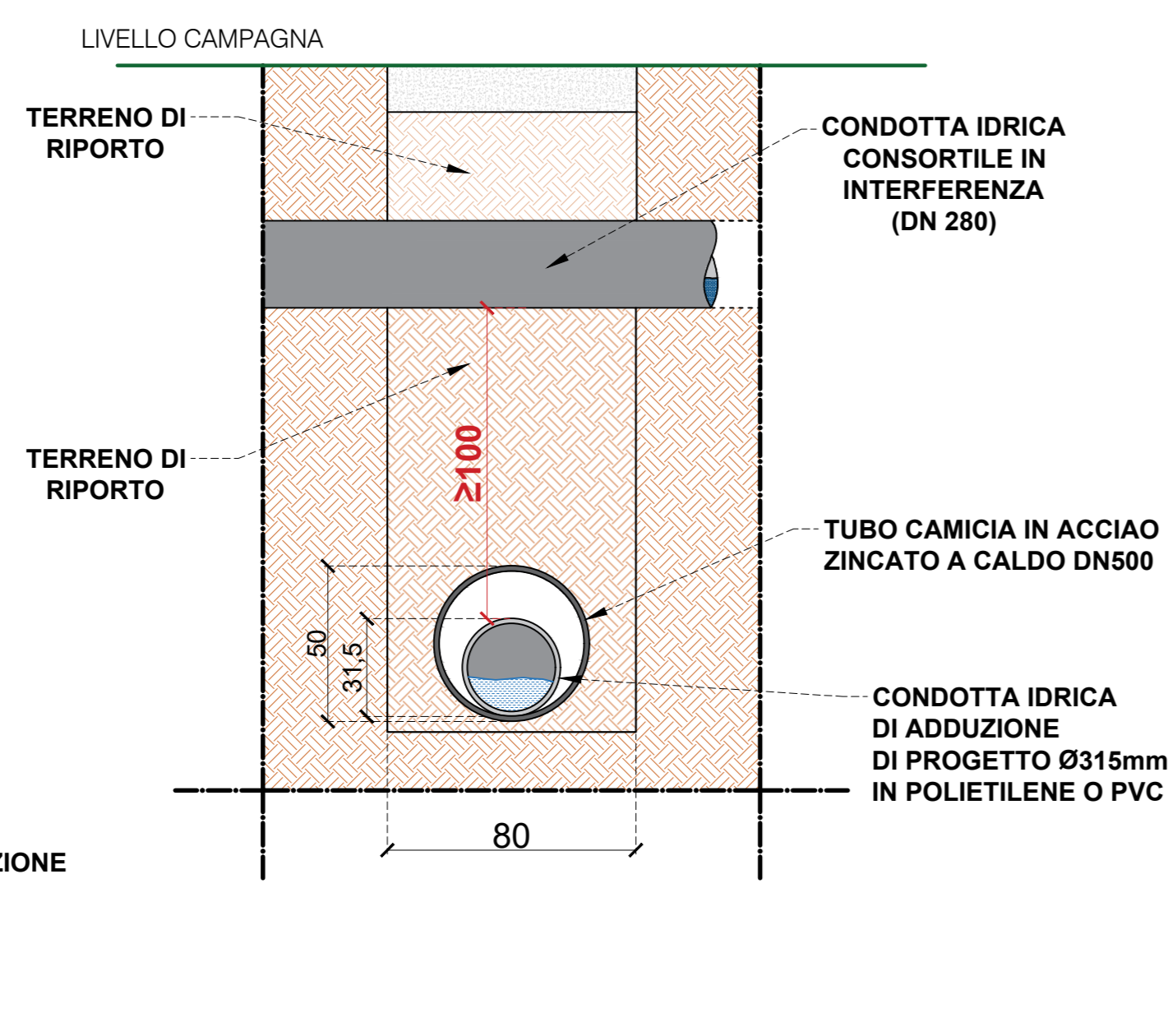
NOTE:
- Quote espresse in centimetri

SEZIONE DI SCAVO - PARTICOLARI INTERSEZIONE TRA CONDOTTA DI PROGETTO E OPERE DEL CONSORZIO DI BONIFICA DI ORISTANO NEI PUNTI "A", "B", "C" ED "E" - SC. 1:20

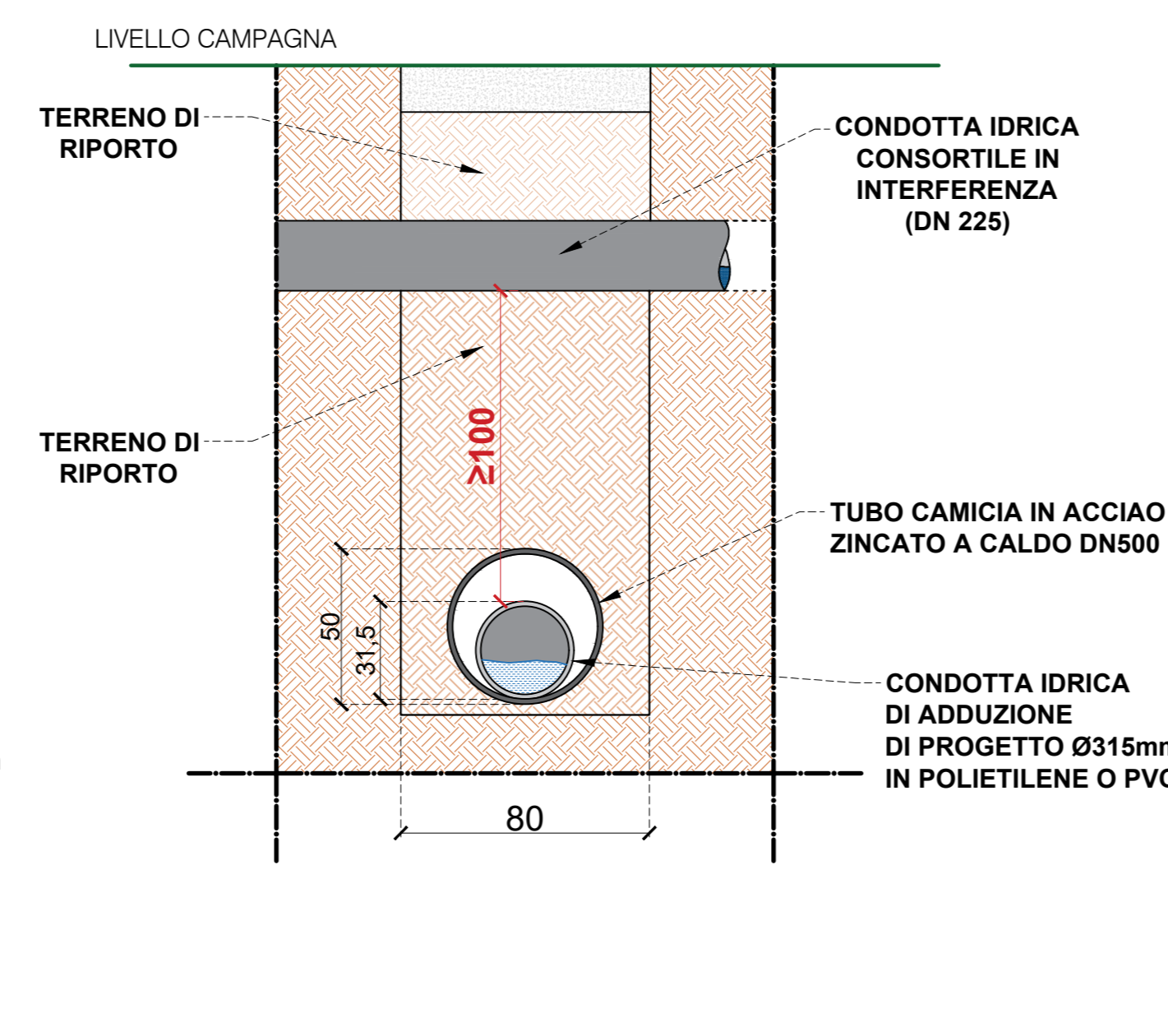
SEZIONE DI SCAVO - PARTICOLARE INTERSEZIONE TRA CONDOTTA DI PROGETTO E CONDOTTA CONSORTILE DN 700 SU STRADA STERRATA - PUNTO "A"



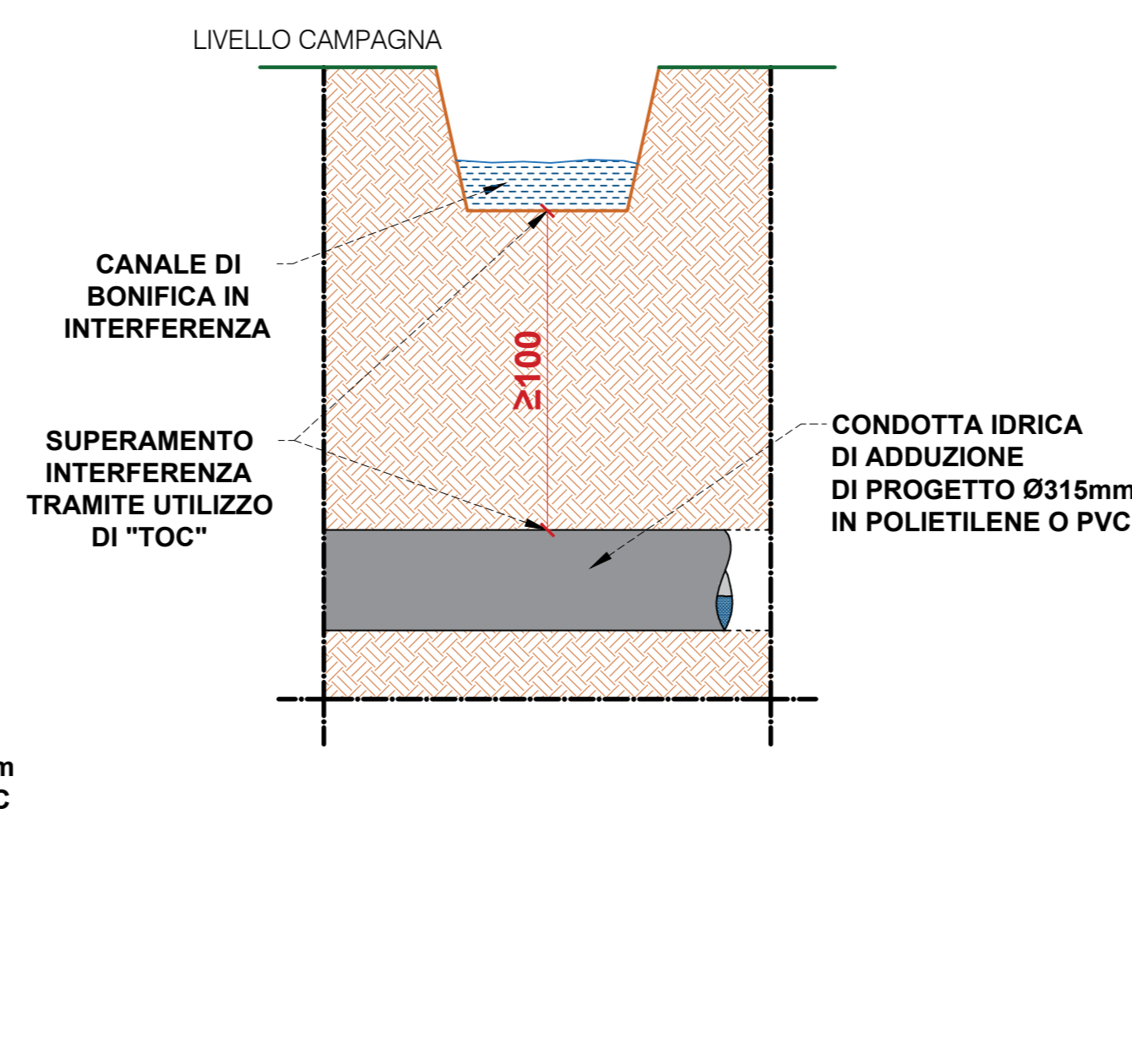
SEZIONE DI SCAVO - PARTICOLARE INTERSEZIONE TRA CONDOTTA DI PROGETTO E CONDOTTA CONSORTILE DN 280 SU STRADA STERRATA - PUNTO "B"



SEZIONE DI SCAVO - PARTICOLARE INTERSEZIONE TRA CONDOTTA DI PROGETTO E CONDOTTA CONSORTILE DN 225 SU STRADA STERRATA - PUNTO "C"

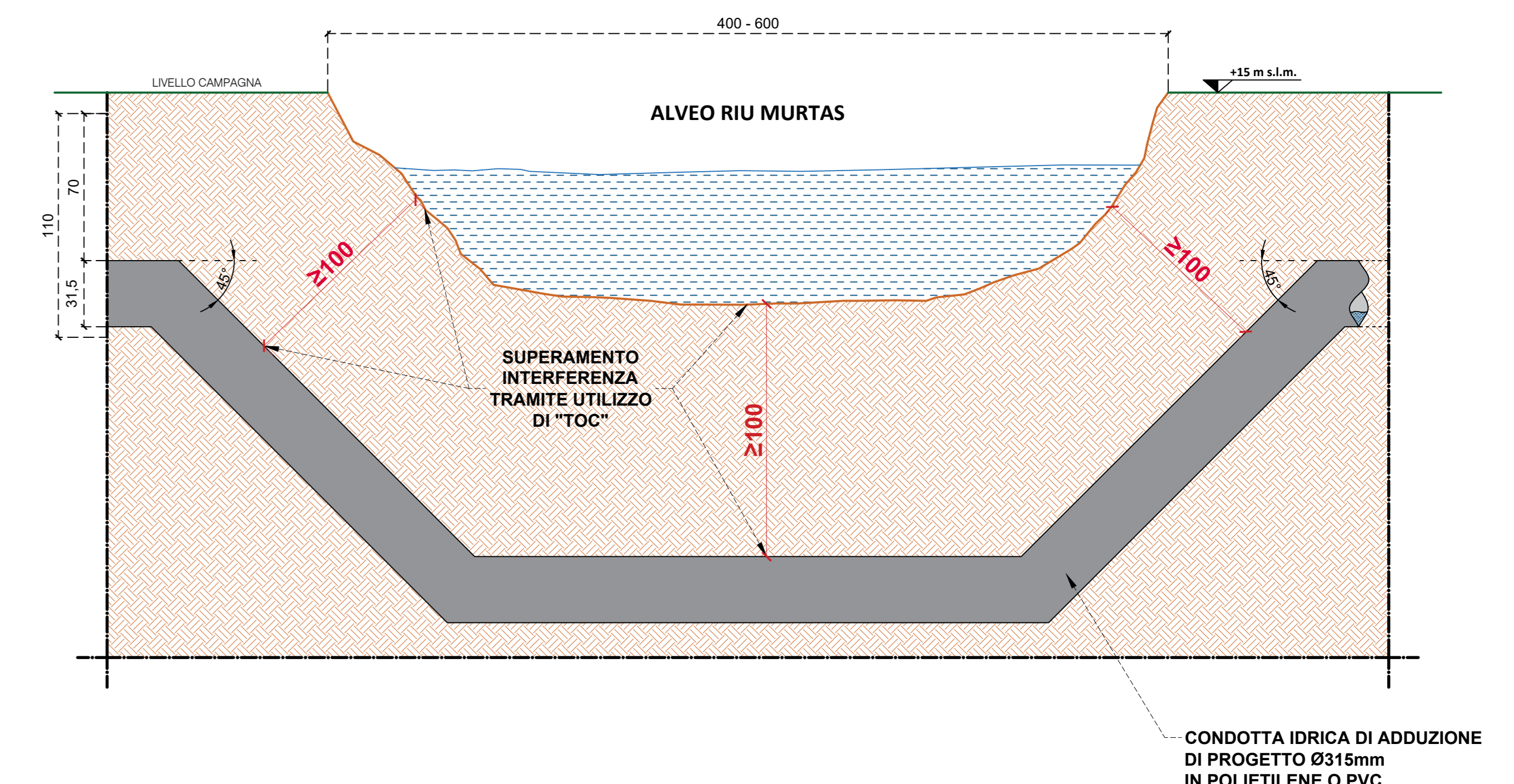


SEZIONE DI SCAVO - PARTICOLARE INTERSEZIONE TRA CONDOTTA DI PROGETTO E CANALE DI BONIFICA A PELO LIBERO - PUNTO "E"



NOTE:
- Quote espresse in centimetri

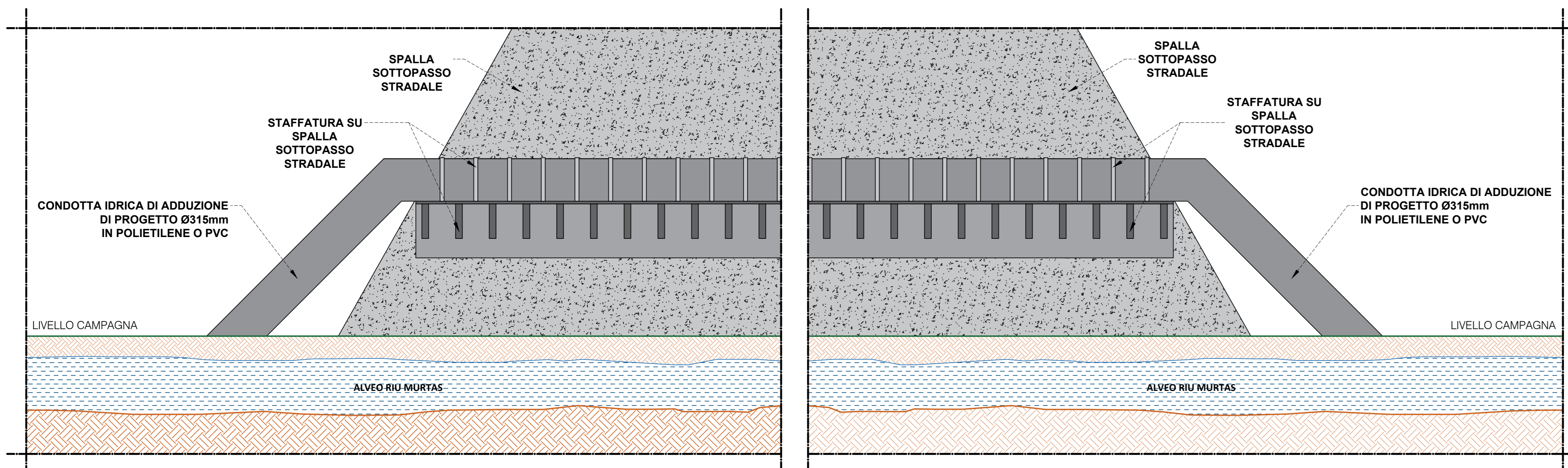
SEZIONE DI SCAVO - PARTICOLARE INTERFERENZA "D" CONDOTTA DI PROGETTO CON RIU MURTAS - SC. 1:20



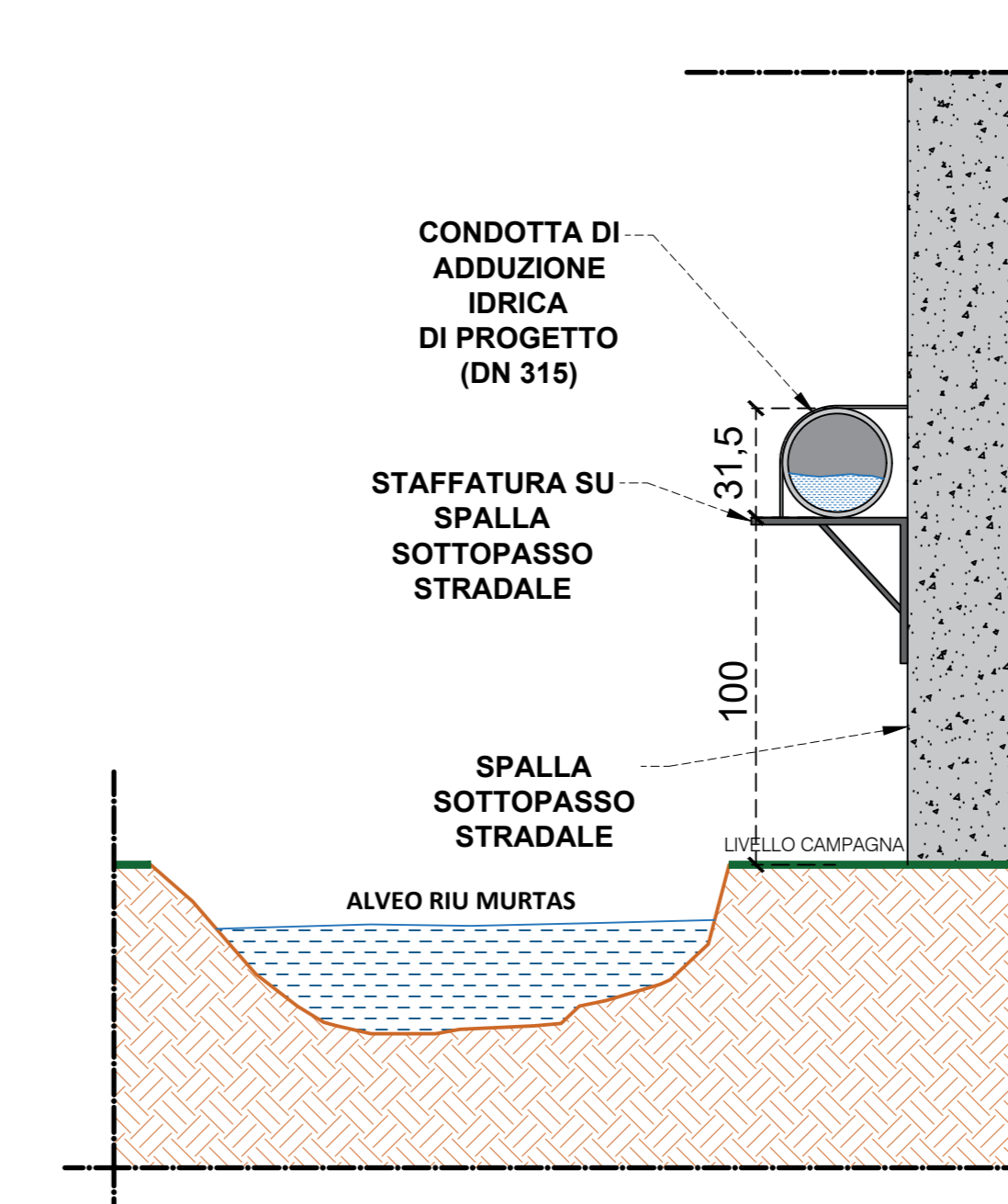
NOTE:
- Quote espresse in centimetri

PARTICOLARE SEZIONE INTERFERENZA "F" CON "SS131" E "COMPLANARI EST-OVEST" CONDOTTA DI PROGETTO STAFFATA SU SPALLA SOTTOPASSO STRADALE - SC. 1:20

SEZIONE SU ALVEO RIU SA MURTAS CON PROIEZIONE DELLA CONDOTTA IDRICA DI ADDUZIONE STAFFATA SU SPALLA SOTTOPASSO STRADALE



SEZIONE SU ALVEO RIU SA E CONDOTTA IDRICA DI ADDUZIONE STAFFATA SU SPALLA SOTTOPASSO STRADALE



NOTE:
- Quote espresse in centimetri



PROGETTO DEFINITIVO
DETTAGLIO PERCORSO CONDOTTA DI ADDUZIONE IDRICA CON SUPERAMENTO INTERFERENZE

Tipo Elaborato	Codice Elaborato	Data	Scala CAD	Formato	Foglio / di	Scala
TAV.	2104_T.P.11c	21/04/2023	1 unità = 1 m	A0	2/2	1:20

PROPONENTE	SVILUPPO
EF AGRI Società Agricola A.R.L. Via del Brennero, 111 38121 - Trento (TN)	SET SVILUPPO s.r.l. Corso Trieste, 19 00198 - Roma (RM)

PROGETTAZIONE	
Ing. Giacomo Greco Giacomo Greco Ingegnere C.A.P. 00198 - Roma (RM)	Ing. Marco Marsico Marco Marsico Ingegnere C.A.P. 00198 - Roma (RM)

Rev.	Data	Descrizione	Redatto	Verificato	Approvato
00	21/04/2023	Prima Emissione	Ing. G. Greco	Ing. M. Marsico	Ing. G. Greco