

Perimetro Azienda Agricola "Fattoria Solare Tramatzà"

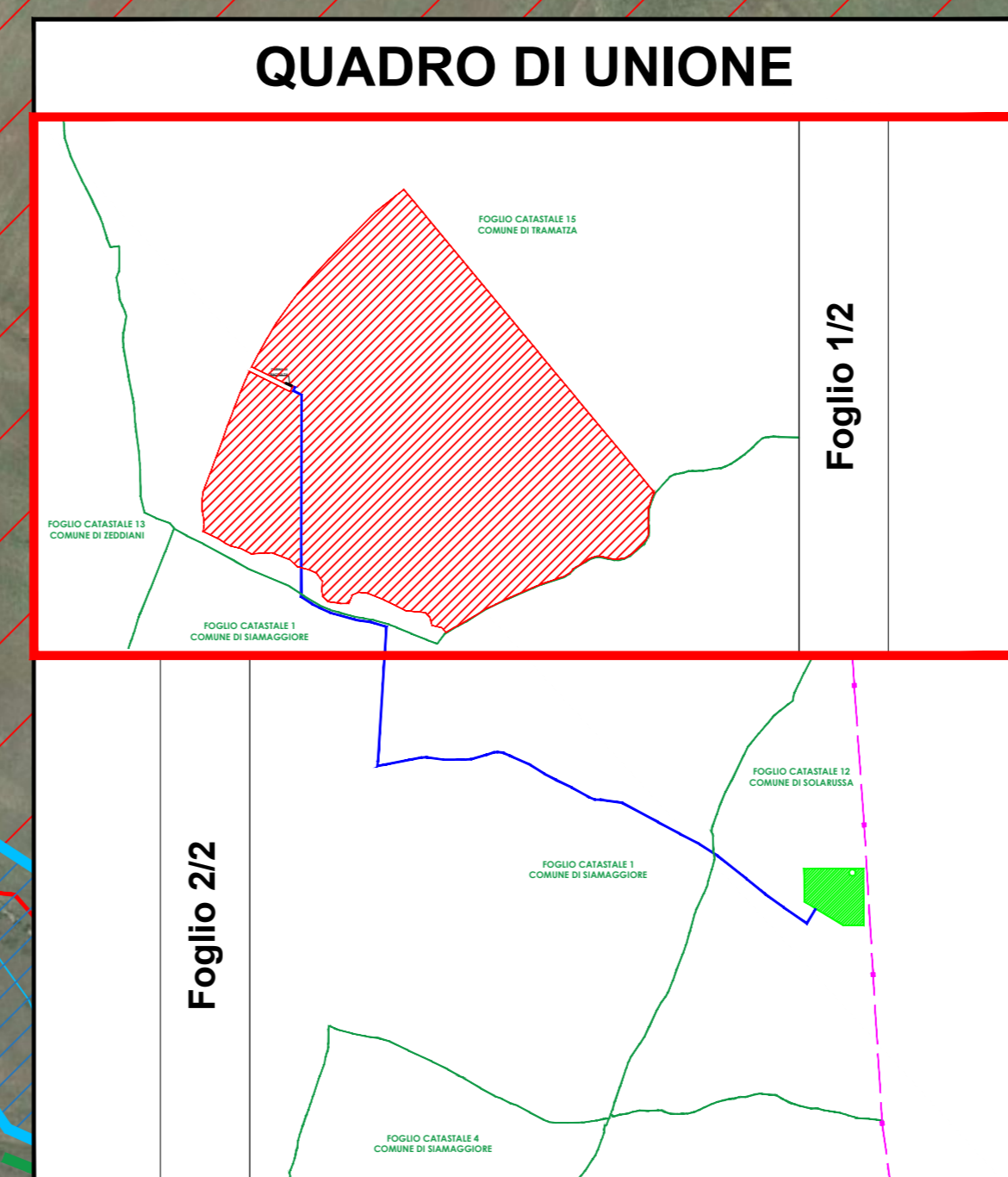
Elemento Idrico Strahler 223654
 Ordine Gerarchico 1 - Fascia Rispetto di 10 m
 Nessuna Interferenza

FOGLIO CATASTALE 13
 COMUNE DI ZEDDIANI

Elemento Idrico Strahler 223650
 Ordine Gerarchico 2 - Fascia Rispetto di 25 m
 Interferenza con cavidotto

Pericolo Idraulico Hi4
 Perimetro Generato da Variante al PAI
 Interferenza con cavidotto

FOGLIO CATASTALE 1
 COMUNE DI SIAMAGGIORE



LEGENDA

- PERIMETRO AZIENDA AGRICOLA Fattoria Solare "Tramatza"
- Pericolo Idraulico Hi4 Variante alle perimetrazioni PAI apportate dal PUC in ottemperanza all'art. 37 comma 3 lett.b) delle Norme di Attuazione PAI Il cavidotto risulta essere in interferenza pertanto si prevede attraversamento mediante utilizzo di TOC
- Elemento idrico Strahler 223650 Ordine Gerarchico 2 Fascia di Profondità 25 m Il cavidotto risulta essere in interferenza pertanto si prevede attraversamento mediante utilizzo di TOC
- Confini Fogli Catastali
- Interasse Cavidotto 36 kV
- Sezione di scavo - Tipo 1
- TOC - Trivellazione Orizzontale Controllata



PROGETTO DEFINITIVO


DETTAGLIO PERCORSO CAVIDOTTO

Tipo Elaborato	Codice Elaborato	Data	Scala CAD	Formato	Foglio / di	Scala
TAV.	2104_T.P.21	21/04/2023	VARIE	A0	1/2	VARIE

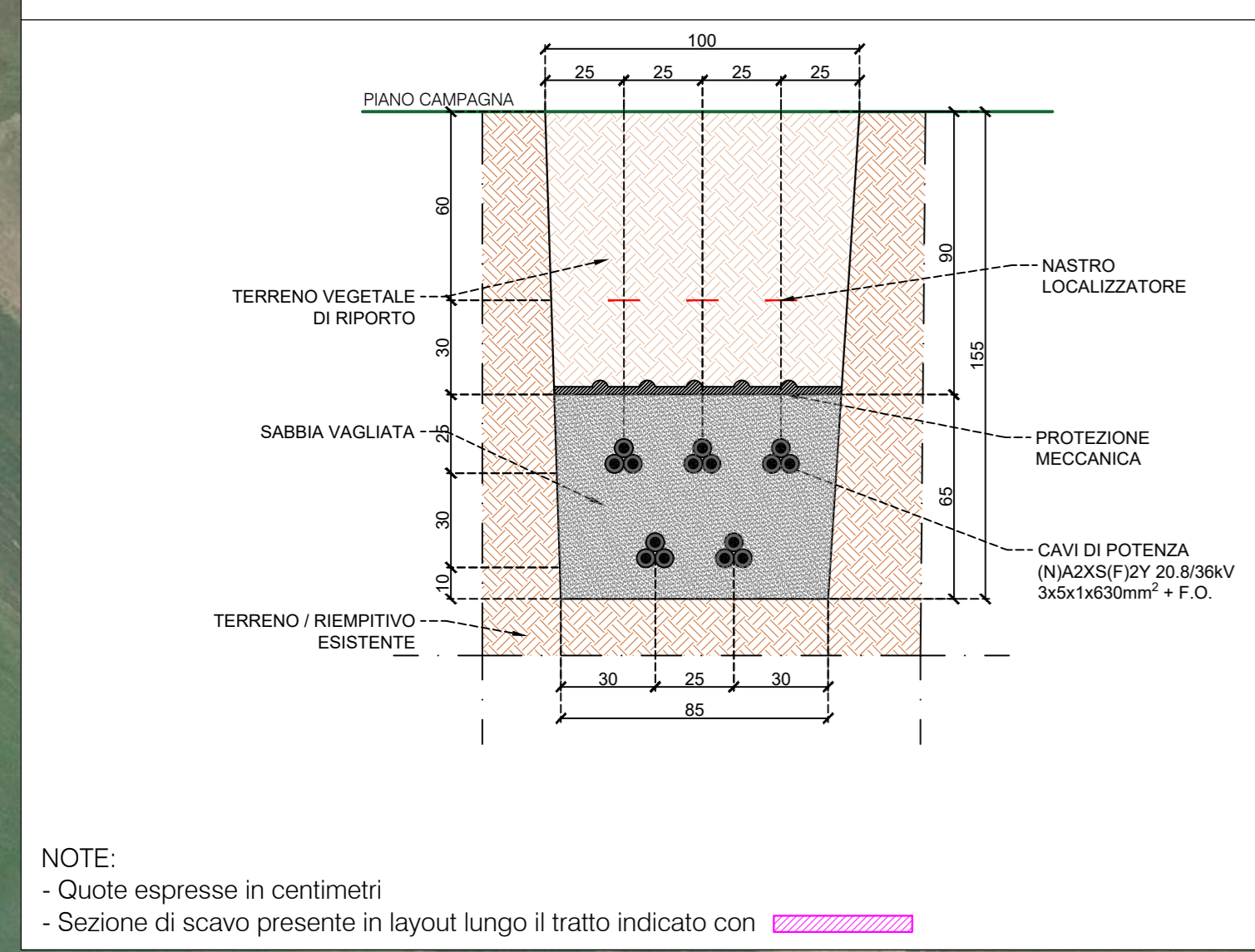
PROponente	Sviluppo
EF AGRIS Società Agricola A.R.L. Via del Brennero, 111 38121 - Trento (TN)	SET SVILUPPO s.r.l. Corso Trieste, 19 00198 - Roma (RM)

PROGETTAZIONE

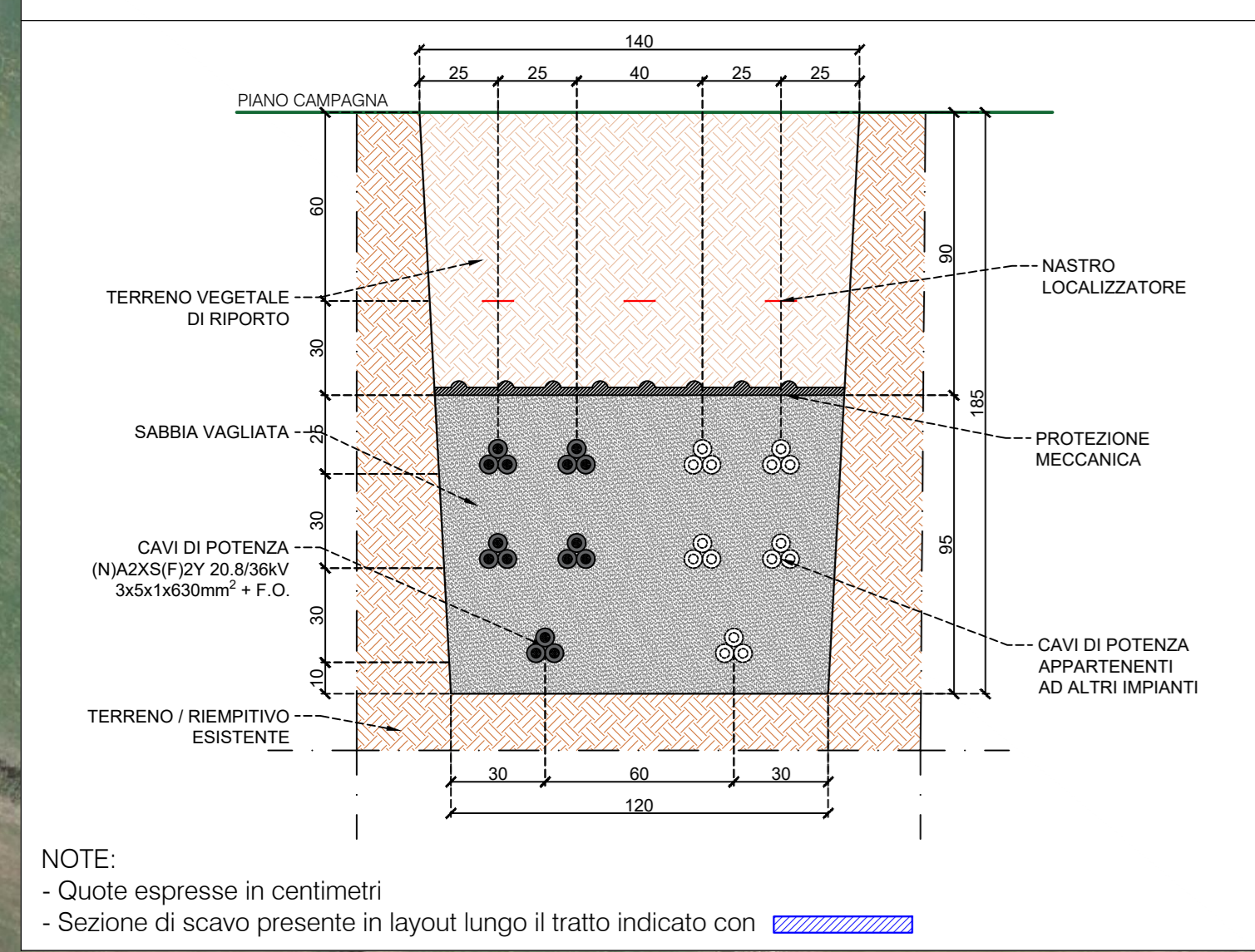
Rev.	Data	Descrizione	Redatto	Verificato	Approvato
00	21/04/2023	Prima Emissione	Ing. G. Greco	Ing. M. Marsico	Ing. G. Greco




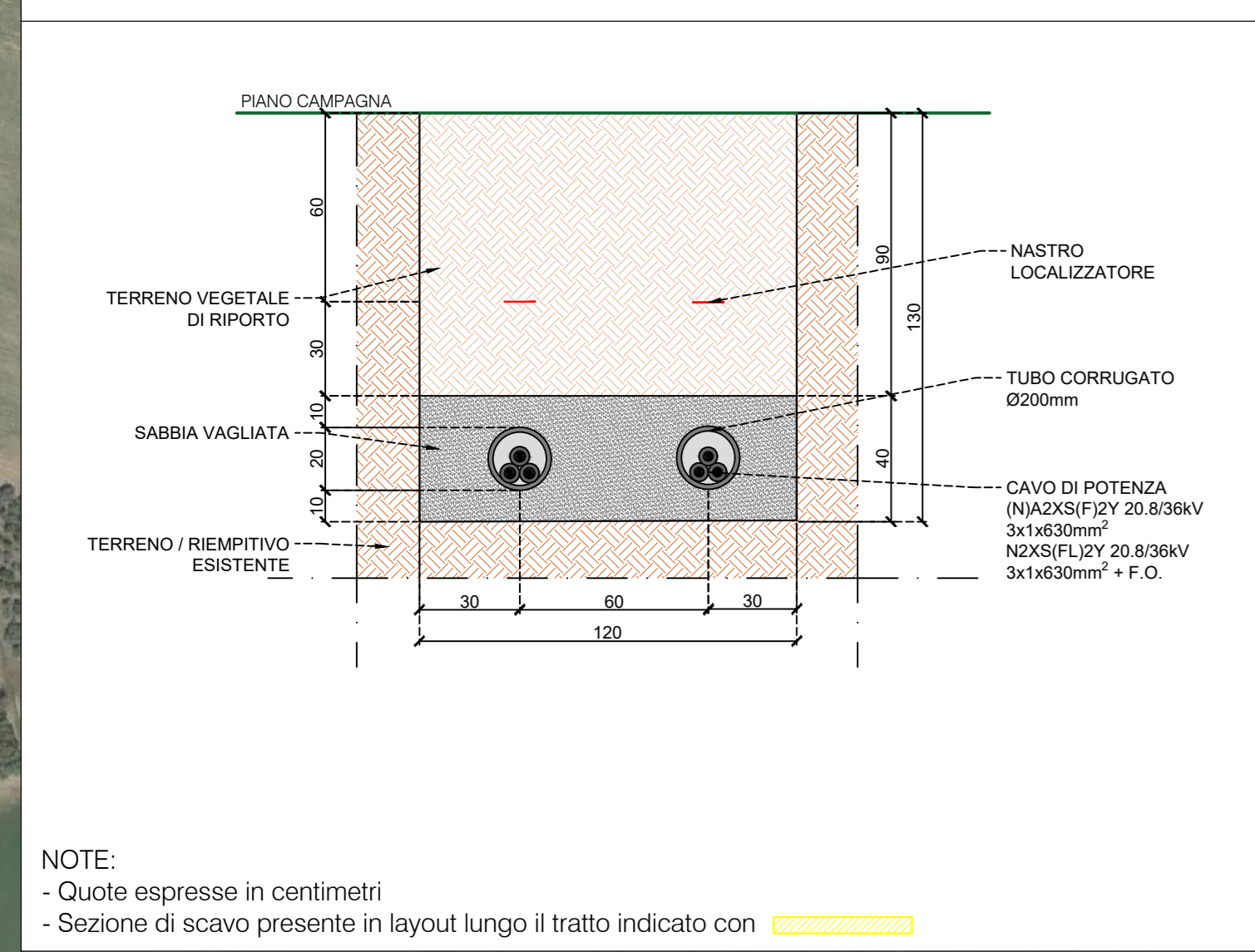
SEZIONE DI SCAVO - TIPO 1 (SCALA 1:20)



SEZIONE DI SCAVO - TIPO 2 (SCALA 1:20)



SEZIONE DI SCAVO - TIPO 3 (SCALA 1:20)

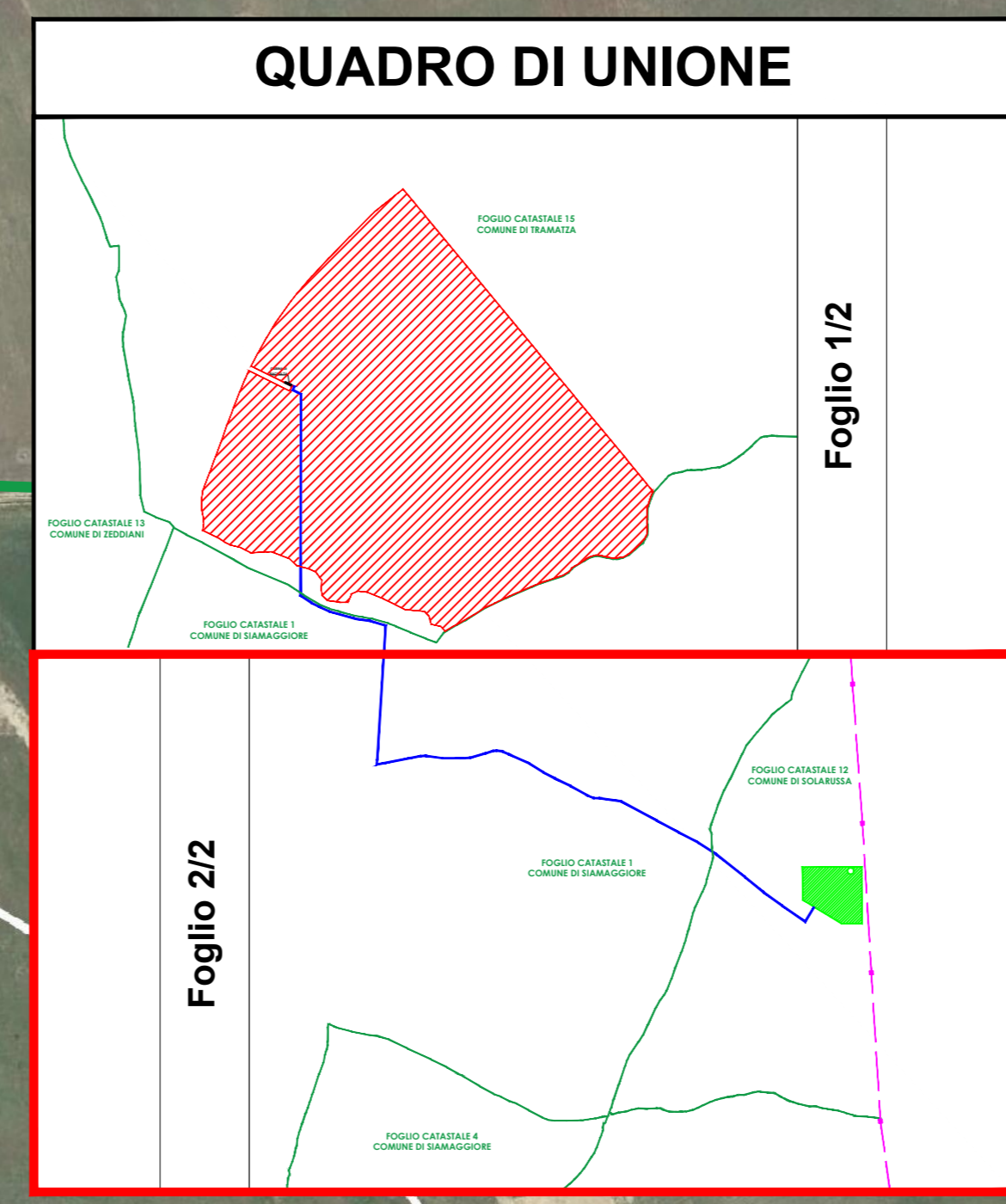


FOGLIO CATASTALE 1
 COMUNE DI SIAMAGGIORE

FOGLIO CATASTALE 13
 COMUNE DI SOLARUSSA

SOLARUSSA
 Futura SE RTN da inserire
 in entra-esce alla linea esistente
 220kV "Codrongianos - Oristano"

Linea RTN Esistente 220 kV
 "Codrongianos - Oristano"



LEGENDA

- Perimetro futura SE RTN 220/36 kV
- Confini Fogli Catastali
- Linea RTN 220 kV "Codrongianos - Oristano"
- Interasse Cavidotto 36 kV
- Sezione di scavo - Tipo 1
- Sezione di scavo - Tipo 2
- Sezione di scavo - Tipo 3

COMUNI DI: TRAMATZA, SIAMAGGIORE, SOLARUSSA
 PROVINCIA: ORISTANO
 REGIONE: SARDEGNA

"FATTORIA SOLARE TRAMATZA"
 AGRIVOLTAICO DI TIPO ELEVATO E AVANZATO

PROGETTO DEFINITIVO
 DETTAGLIO PERCORSO CAVIDOTTO

Tipo Elaborato	Codice Elaborato	Data	Scala CAD	Formato	Foglio / di	Scala
TAV.	2104_T.P.21	21/04/2023	VARIE	A0	2/2	VARIE

PROPONENTE	SVILUPPO
EF AGRIS Società Agricola A.R.L. Via del Brennero, 111 38121 - Trento (TN)	SET SVILUPPO s.r.l. Corso Trieste, 12 00198 - Roma (RM)

PROGETTAZIONE

Rev.	Data	Descrizione	Redatto	Verificato	Approvato
00	21/04/2023	Prima Emissione	Ing. G. Greco	Ing. M. Marsico	Ing. G. Greco