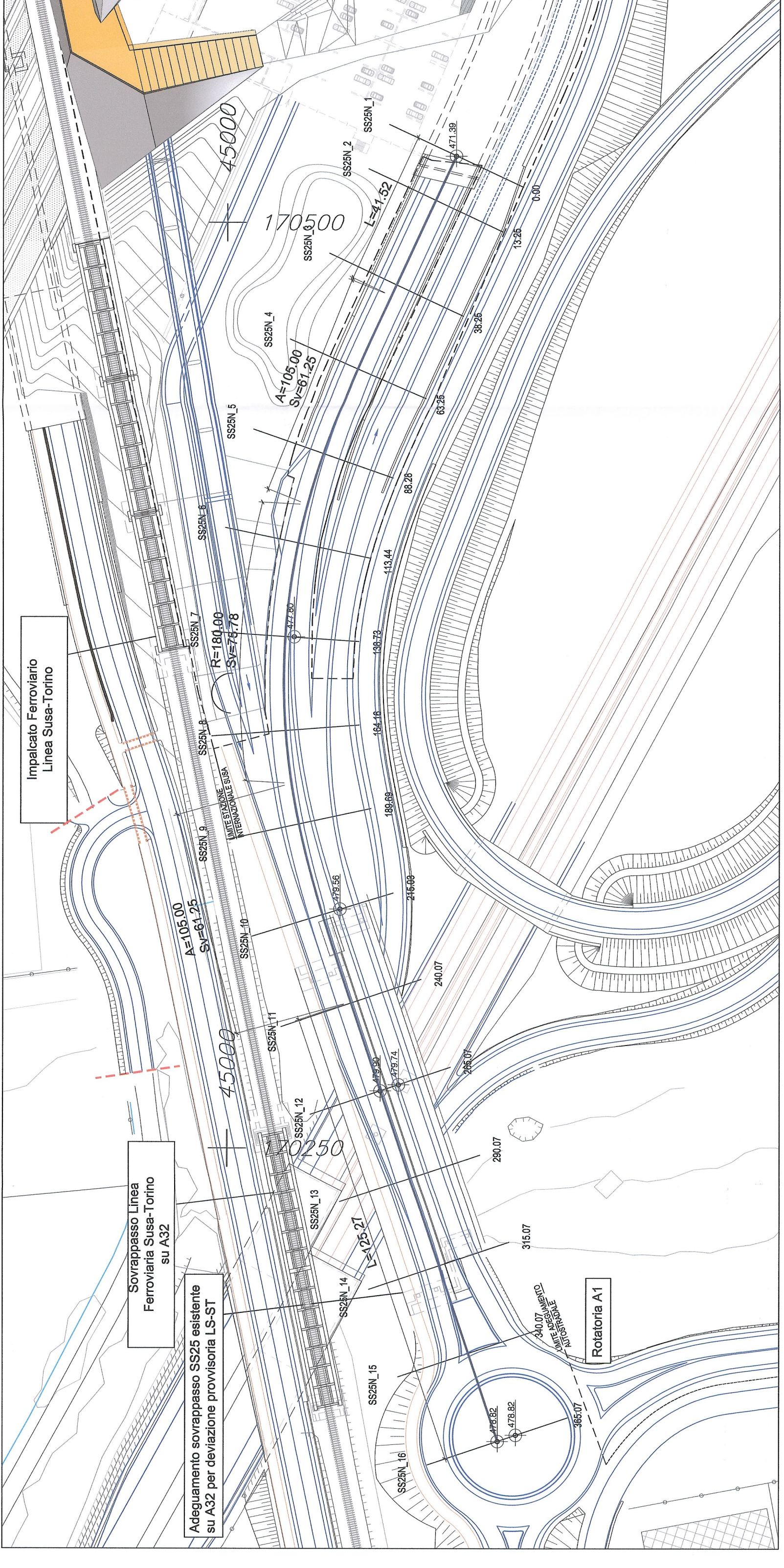
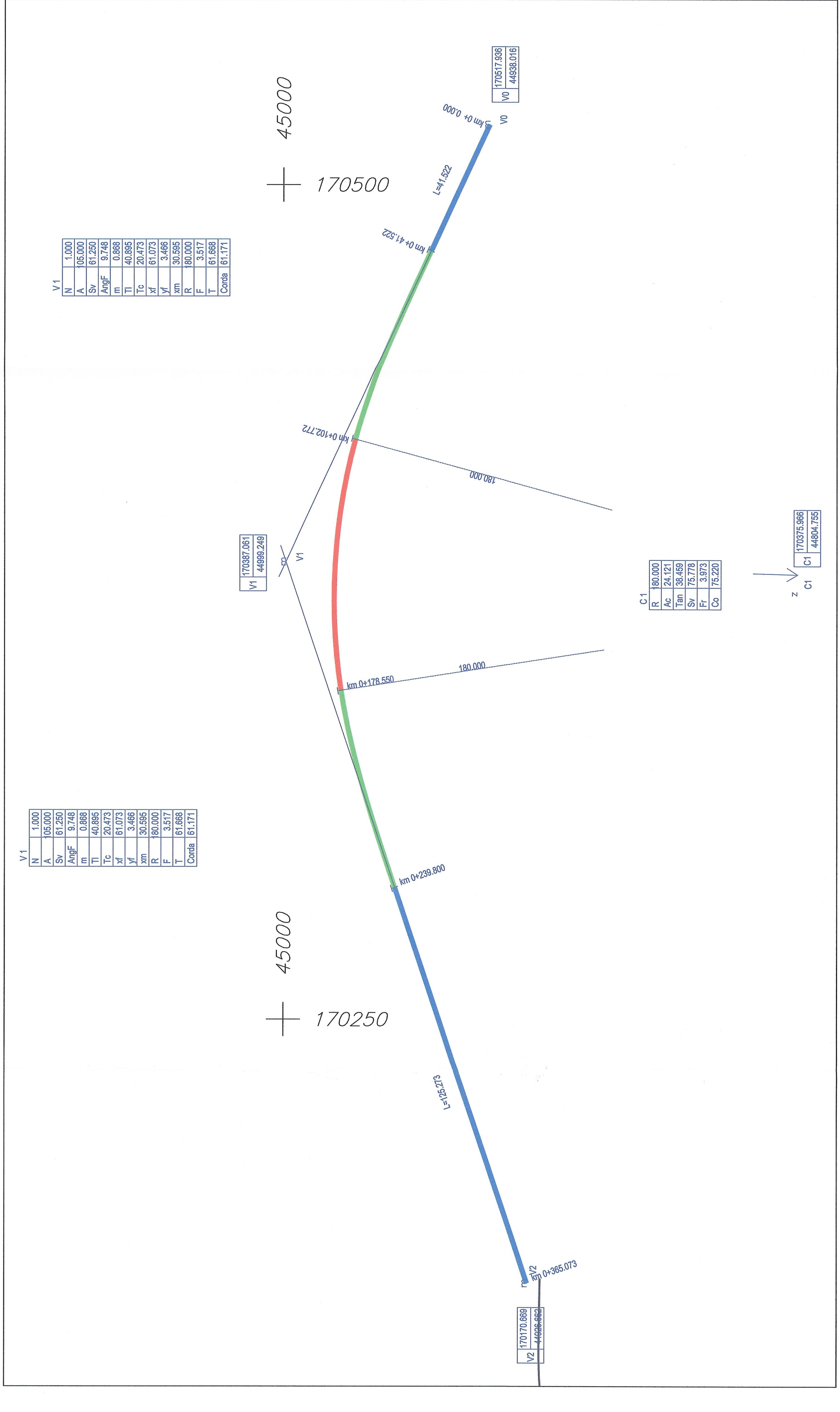


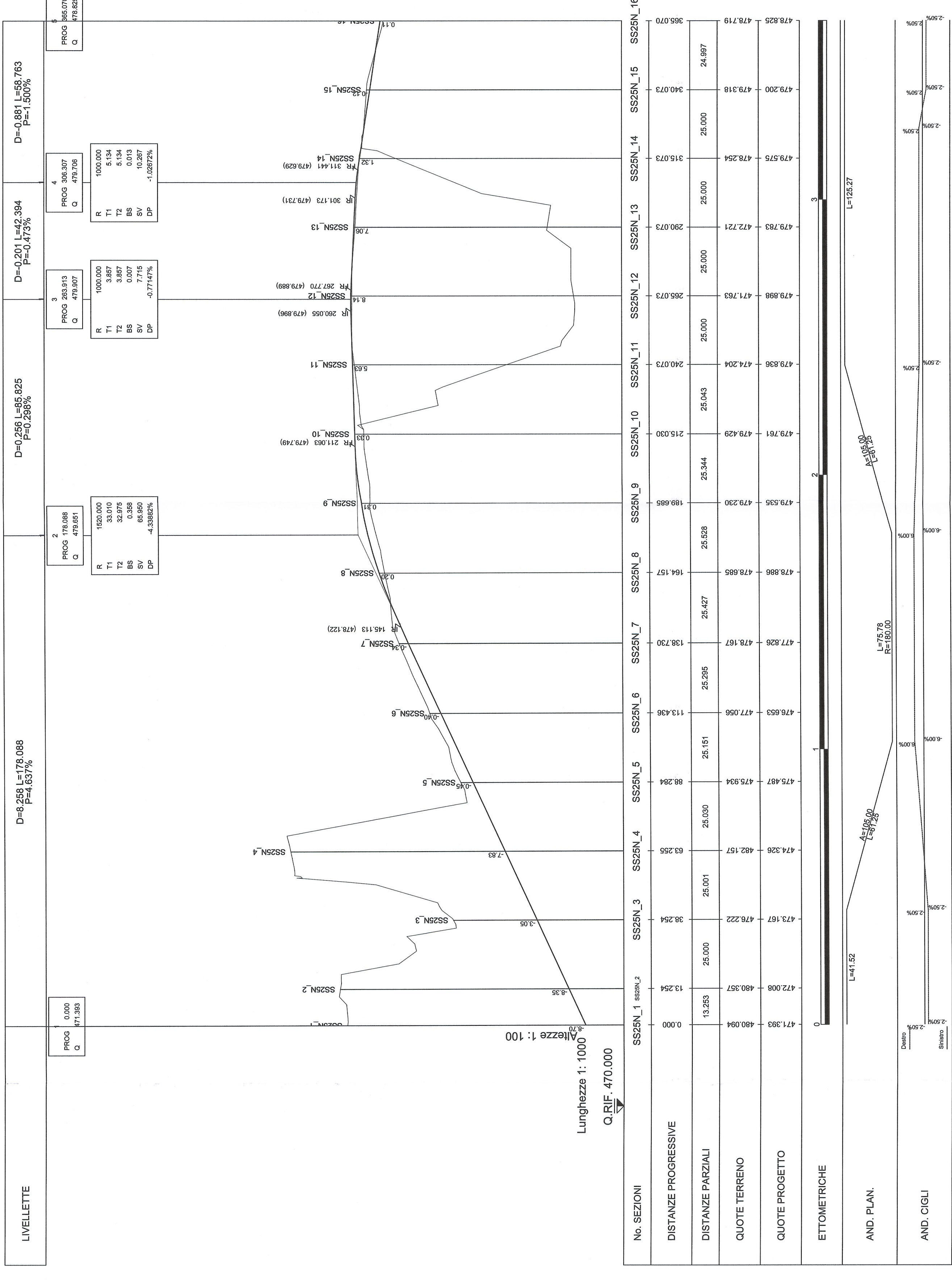
Piana di Susa / Plaine de Susa
Planimetria / Vue en plan
Scala 1:1000 in A1 / Echelle 1:1000 en A1



Planimetria tracciato / Vue en plan
Scala 1:1000 / Echelle 1:1000



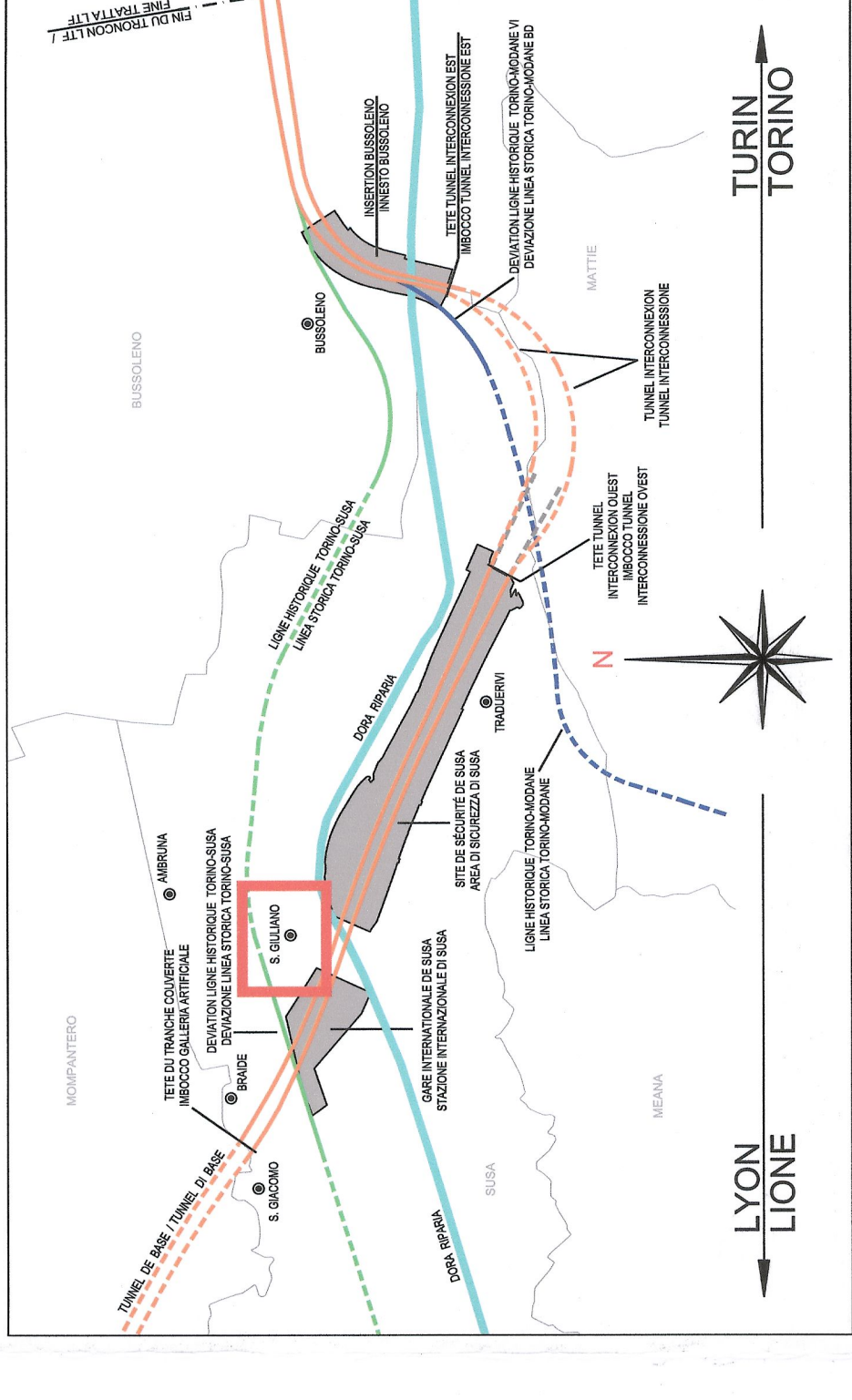
Profilo longitudinale / Profil en long
Scala 1:1000/100 / Echelle 1:1000/100



SISTEMA DI RIFERIMENTO LTF 2004c /
SYSTEME DE REFERENCE LTF 2004c

RIFERIMENTI / REFERENCES :
PDZ_C3A_0051_50-70-10_10-01_Relazione tecnico - illustrativa;
PDZ_C3A_4050_50-71-00_30-04_Planimetria;
PDZ_C3A_4051_50-71-00_40-02_Sezioni trasversali

PIANO DI LOCALIZZAZIONE / VUE D'ENSEMBLE



LIASON LYON - TORIN / COLLEGAMENTO TORINO - LIONE
Partie commune franco-italienne
Section transfrontalière

NOUVELLE LIGNE LYON TORIN - NUOVA LINEA TORINO LIONE
PARTIE COMMUNE FRANCO-ITALIENNE - PARTE COMUNE ITALO-FRANCESE
REVISION DE L'AVANT-PROJET DE REFERENCE - REVISIONE DEL PROGETTO DEFINITIVO
CUP C11J0600030001

GENIE CIVIL - OPERE CIVILI
PLAINE DE SUSAS - PIANA DI SUSAS
GENERALITES INFRASTRUCTURES ROUTIERES -
ELABORATI GENERALI INFRASTRUTTURA STRADALE

CHAUSSEES NORD - CARREGGIATA NORD

DATE	DESIGNATION	REDACTEUR	VERIFIEUR	APPROUVEUR
0	2010/01/13	G. VERGANO (R. GARIBOLDI)	M. RIZZO	L. CHANTON
A	08/02/2013	G. VERGANO (R. GARIBOLDI)	M. RIZZO	M. PANTALICO

Code	Projet / Fase	Site / Sito	Etat / Stato	Type / Tipo
P	D	2	C	3
A	T	S	3	4
A	P	P	L	L

SCHELETTI SCALA
1:1000 / 1:100

