Inquadramento territoriale su IGM

scala 1:10.000

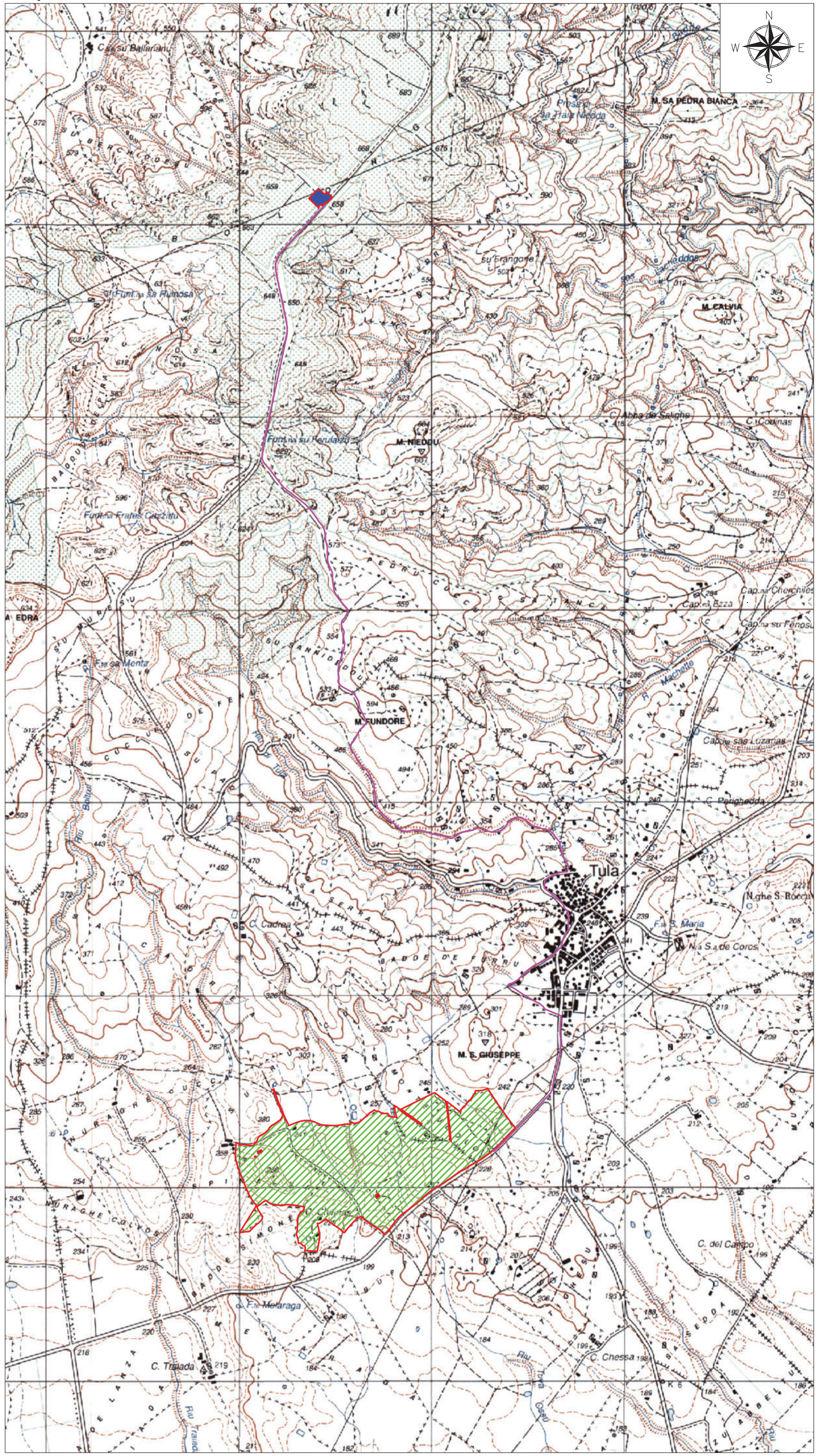

Inquadramento territoriale dell'area d'impianto su ortofoto

scala 1:5.000

Inquadramento territoriale dell'area d'impianto su catastale

scala 1:5.000

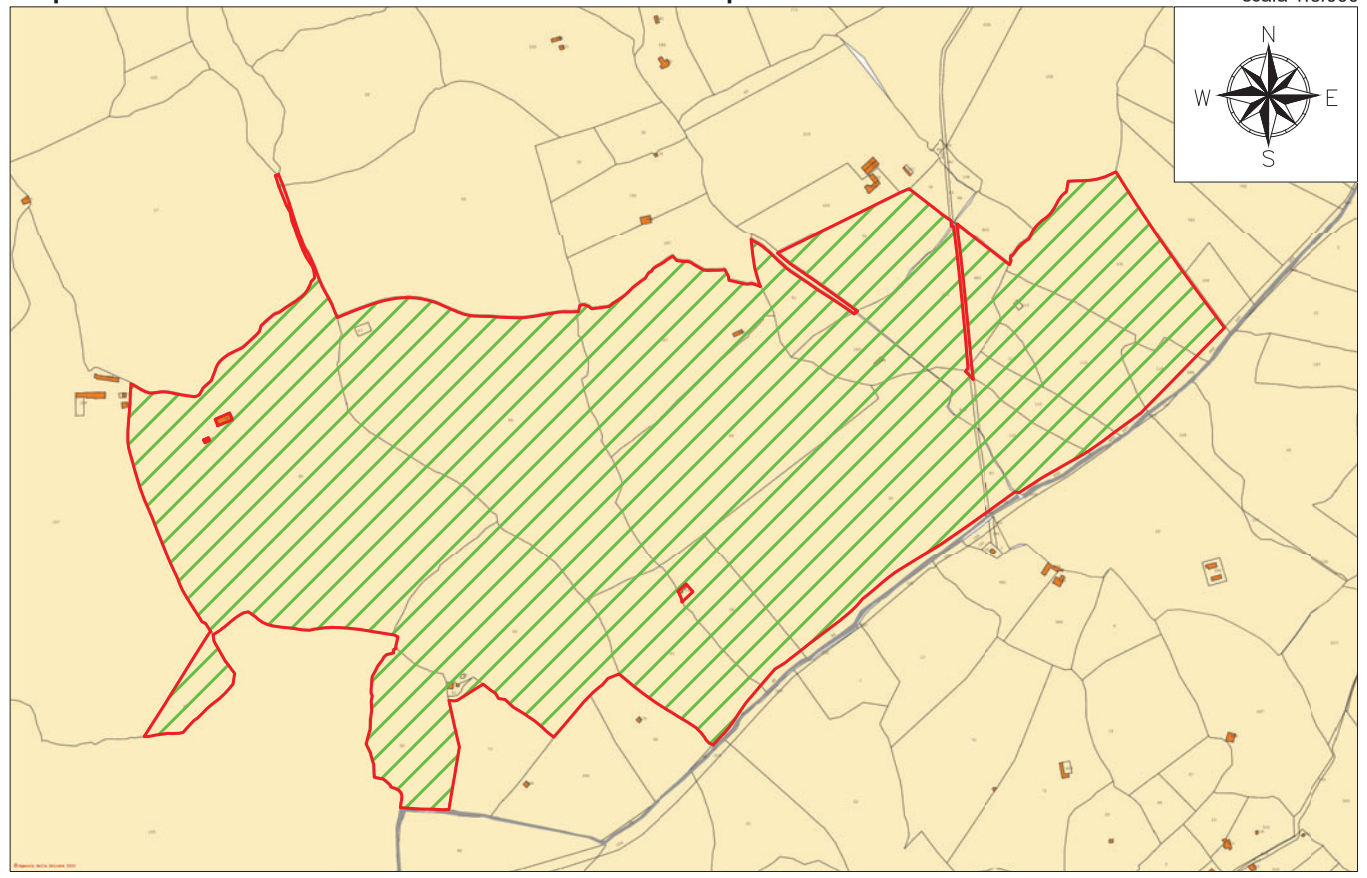

Inquadramento territoriale dell'area d'impianto su CTR

scala 1:5.000

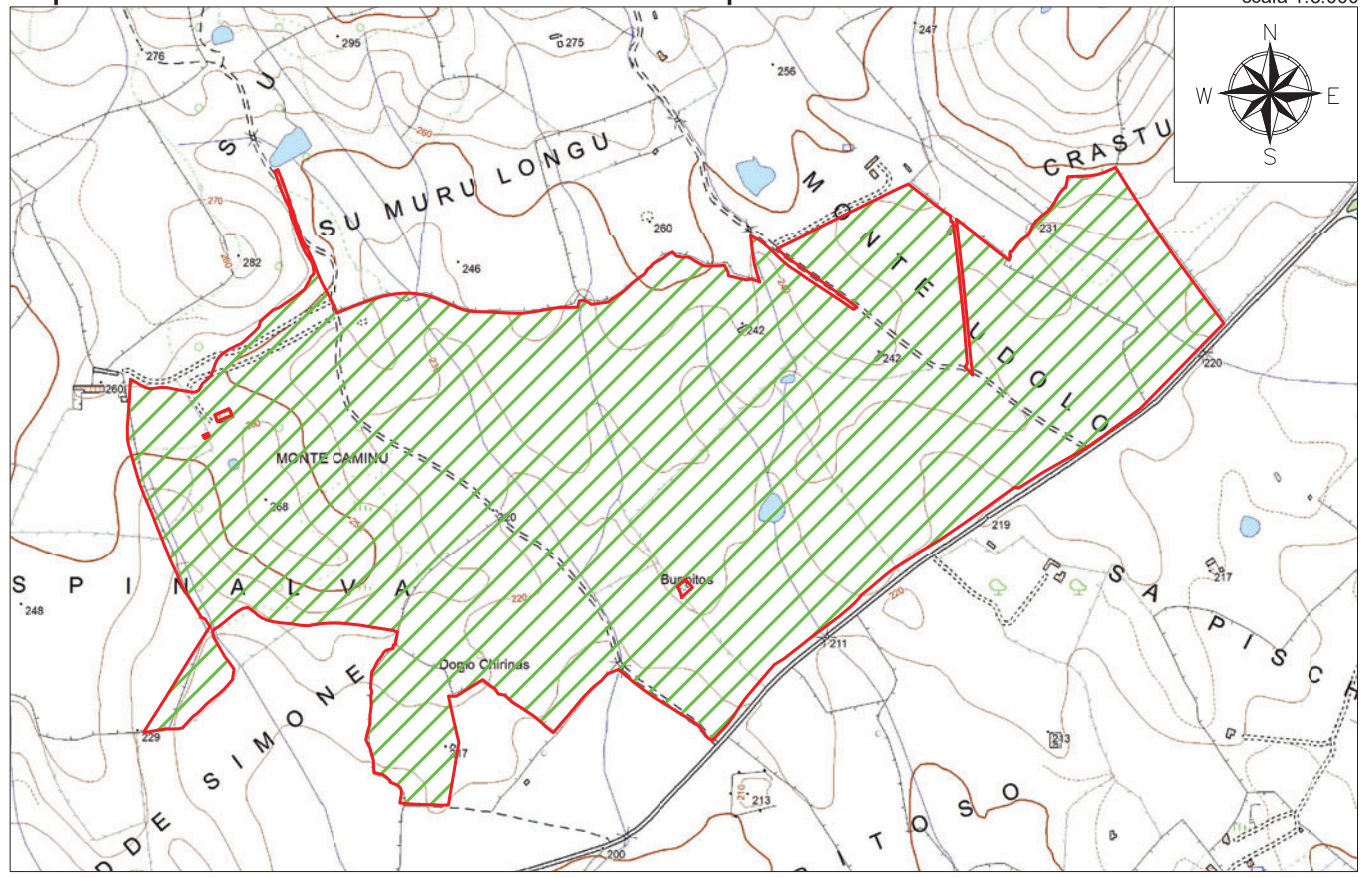

Inquadramento territoriale della stazione di consegna su ortofoto

scala 1:1.000

Inquadramento territoriale della stazione di consegna su catastale

scala 1:1.000

Inquadramento territoriale della stazione di consegna su CTR

scala 1:1.000

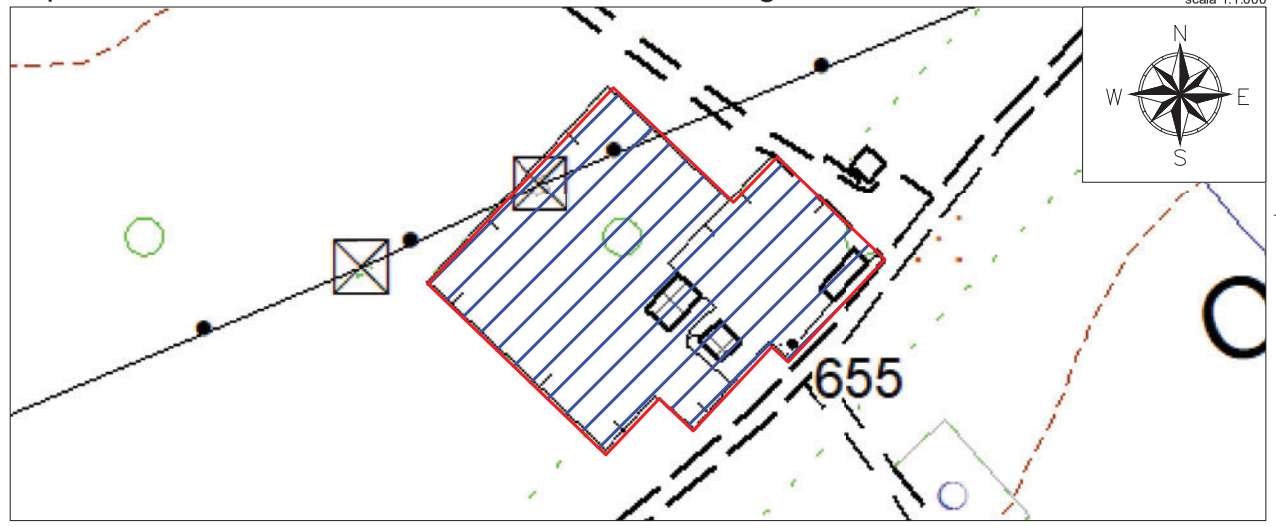

LEGENDA

- Area Impianto
- Area Stazione di Consegna
- Cavidotto Interrato

REGIONE SARDEGNA

PROVINCIA DI SASSARI

COMUNE DI TULA

Oggetto:

PROGETTO PER LA REALIZZAZIONE DI UN IMPIANTO AGRO-FOTOVOLTAICO DELLA POTENZA DI 34,8186 MWp DA UBICARSI NEL TERRITORIO DEL COMUNE DI TULA LOCALITÀ MONTE UDULU

Elaborato : TAV001 - Carta di Corografia

TAVOLA: TAV001

PROPONENTE : Alter Cinque S.R.L. Sede Via della Bufalotta 374, 00139 Roma (RM)

PROGETTAZIONE : GAMIAN CONSULTING SRL Sede Via Gioacchino da Fiore 74 87021 Belvedere Marittimo (CS)

SCALA: VARIE

DATA:	REDAZIONE :	CONTROLLO :	APPROVAZIONE :
Marzo 2023	GF	SC	Ing. Voccia Gaetano

Codice Progetto: F.22.154

VOCCIA GAETANO
2023.06.08 19:41:55
CN=VOCCIA GAETANO
C=IT
2.5.4.4=VOCCIA
2.5.4.42=GAETANO

Gamian Consulting Srl si riserva la proprietà di questo documento e ne vieta la riproduzione e la divulgazione a terzi se non espressamente autorizzato

SPAZIO RISERVATO ALL'ENTE PUBBLICO