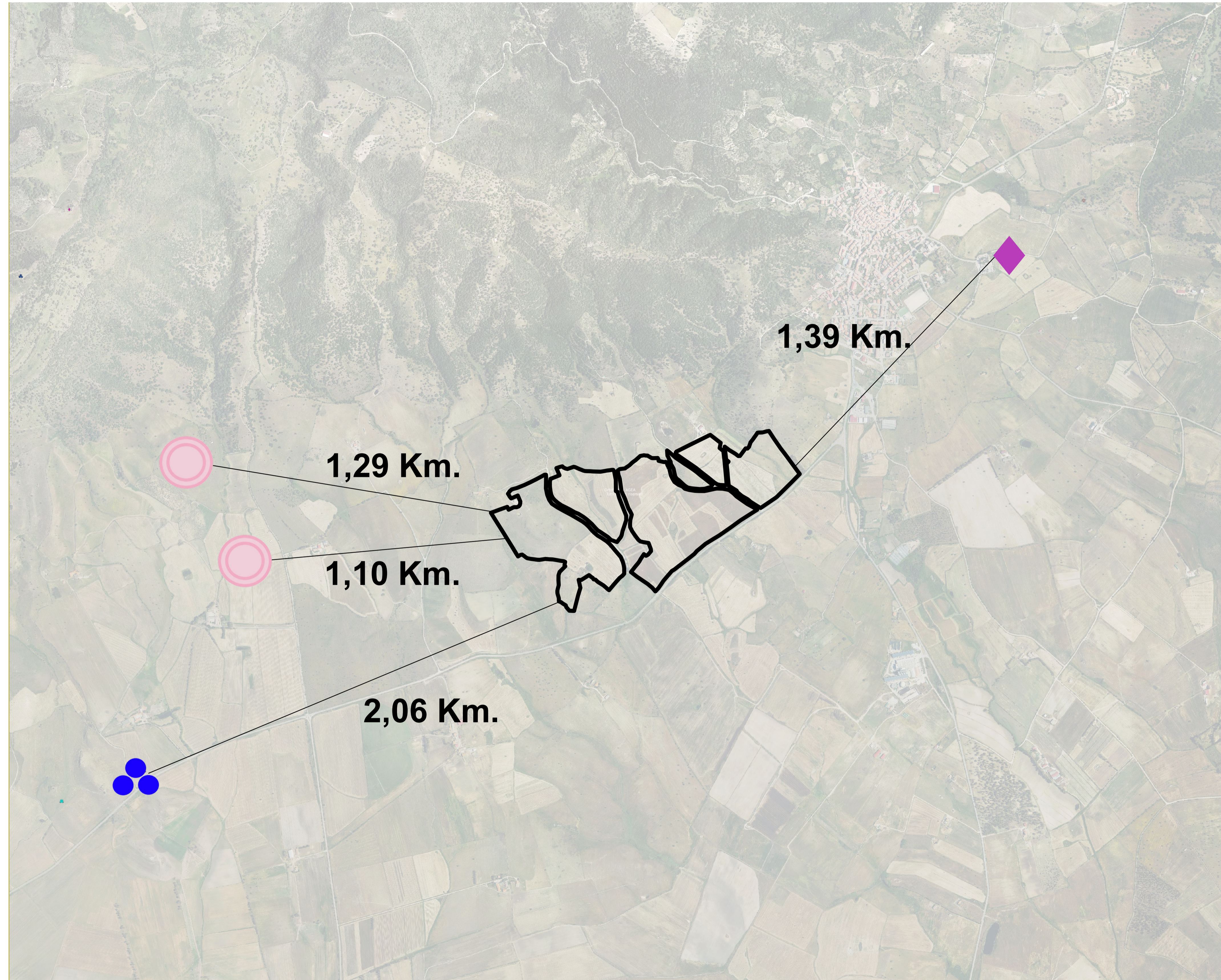









CARTA BENI PAESAGGISTICI



Scala 1:10.000

LEGENDA

-  **Area impianto**
-  **CHIESA**
-  **INSEDIAMENTO**
-  **INSEDIAMENTO SPARSO**
-  **NURAGHE**
-  **TORRE**



REGIONE SARDEGNA
PROVINCIA DI SASSARI
COMUNE DI TULA

Oggetto:

PROGETTO PER LA REALIZZAZIONE DI UN IMPIANTO AGRO-FOTOVOLTAICO DELLA POTENZA DI 34,8186 MWp DA UBICARSI NEL TERRITORIO DEL COMUNE DI TULA LOCALITÀ MONTE UDULU

Elaborato:

TAV020 - Carta dei Beni Paesaggistici

TAVOLA:

TAV020

PROPONENTE:

Alter Cinque S.R.L.
 Sede
 Via della Bufalotta 374, 00199 Roma (RM)



PROGETTAZIONE:



GAMIAN CONSULTING SRL
 Sede
 Via Gioacchino da Fiore 74
 87021 Belvedere Marittimo (CS)

Tecnico
 Ing. Gaetano Voccia

Team Tecnico:
 Greco Francesco Cairo Stefano
 Adlino Roberto Martorelli Francesco
 Iorio Marco Guertiero Alessandra
 Splendore Francesca Solizzo Lavina



SCALA:
 1:10.000

DATA:
 Marzo 2023

REDAZIONE:
 FM

CONTROLLO:
 AG

APPROVAZIONE:
 Ing. Voccia Gaetano

Codice Progetto: F.22.154

Rev.: 00 - Presentazione Istanza VIA e AU

Gamian Consulting Srl si riserva la proprietà di questo documento e ne vieta la riproduzione e la divulgazione a terzi se non espressamente autorizzato

SPAZIO RISERVATO ALL'ENTE PUBBLICO