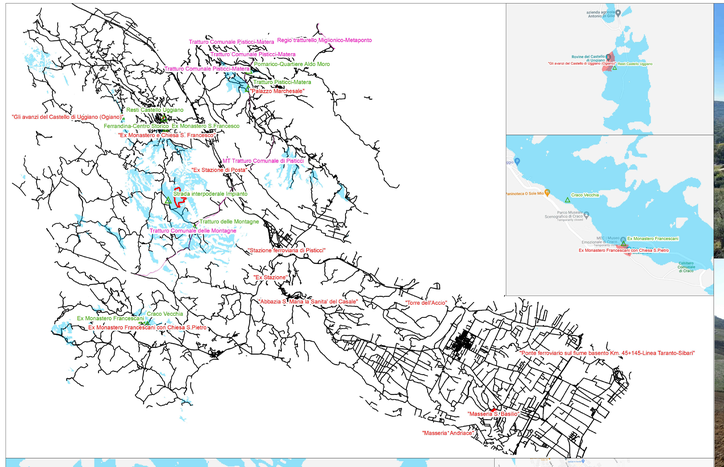

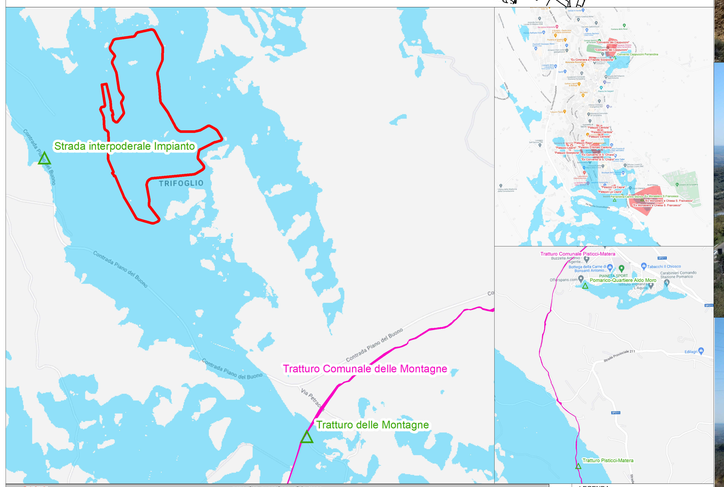

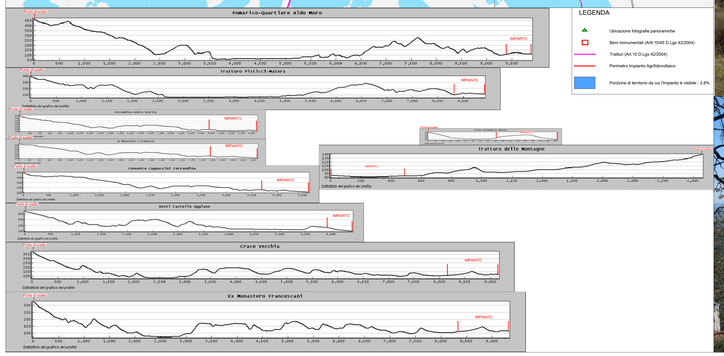

LEGENDA

- Ubicazione fotografie panoramiche
- Beni monumentali (Art.10/45 D.Lgs 42/2004)
- Tratturi (Art.10 D.Lgs 42/2004)
- Perimetro Impianto Agrifotovoltaico
- Porzione di territorio da cui l'impianto è visibile - 3.8%







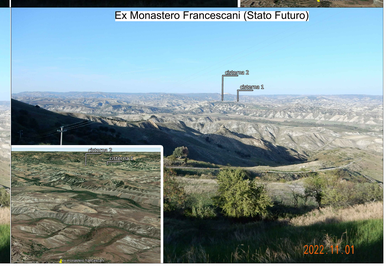

REGIONE BASILICATA

COMUNE DI FERRANDINA (MT)

Progetto per la costruzione e l'esercizio di un impianto Agrivoltaico, con sistema integrato per la coltivazione di piante officinali e la produzione di energia elettrica, delle opere e delle infrastrutture connesse, denominato CISTERNA 1, da realizzarsi in agro del comune di Ferrandina, di potenza pari a 19.981,00 Kwp

PROGETTO DEFINITIVO

Elaborato:

PUNTI DI VISTA SENSIBILI

Tavola:

CIS1-AMB-TAV-014_A

Data: Ottobre 2022 | Scala: 1:10.000/30.000/100.000

Rev.	Data	Descrizione	Eseguito	Verificato	Approvato

Progettazione:

Firma digitalmente da: Paola Padulosi

Firmato digitalmente da: BIAGIO DI LASCIO
CN = BIAGIO DI LASCIO
C = IT
TINIT-DLSBGI73B05

Firmato digitalmente da: GIUSEPPE ANTONIO CRISPINO

Proponente:

Ambra Solare 30 S.r.l.
Via Tiburtina 1040 - 00156 Roma
P.IVA 16110091002
PEC: ambrasolare30@legalmail.it

Powertis
Ambra Solare 30 S.r.l.
Via Tiburtina, 41, 00185 Roma
C.F. e P.IVA 16110091002

Visti:

"Powertis Ambra Solare 30

n. Foto	Denominazione foto	Posizione Geografica WGS84	
		N	E
1	Pomarico-Quartiere Aldo Moro	40°31'35.886"	16°31'31.692"
2	Tratturo Pisticci Matera	40°30'56.754"	16°31'29.634"
3	Ferrandina Centro Storico	40°29'25.62"	16°27'31.362"
4	Ex Monastero S.Francesco	40°29'27.324"	16°27'38.046"
5	Convento Cappuccini Ferrandina	40°29'58.17"	16°27'30.798"
6	Resti Castello Uggiano	40°30'2.874"	16°25'33.15"
7	Strada Interpoderale Impianto	40°26'36.636"	16°28'5.412"
8	Tratturo delle Montagne	40°25'58.272"	16°28'49.014"
9	Craco Vecchia	40°22'47.154"	16°26'21.072"
10	Ex Monastero Francescani	40°22'34.914"	16°26'37.956"