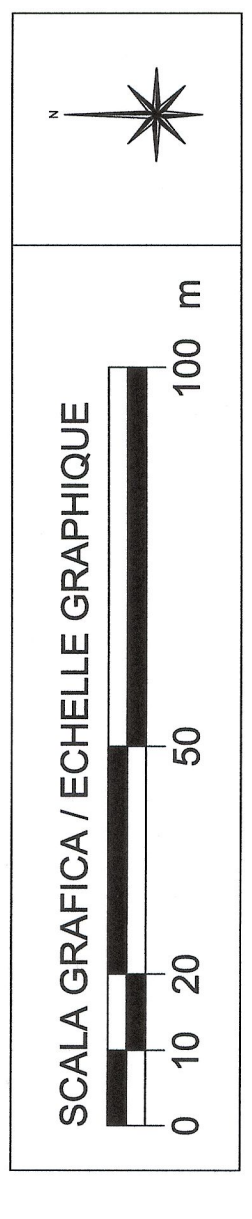
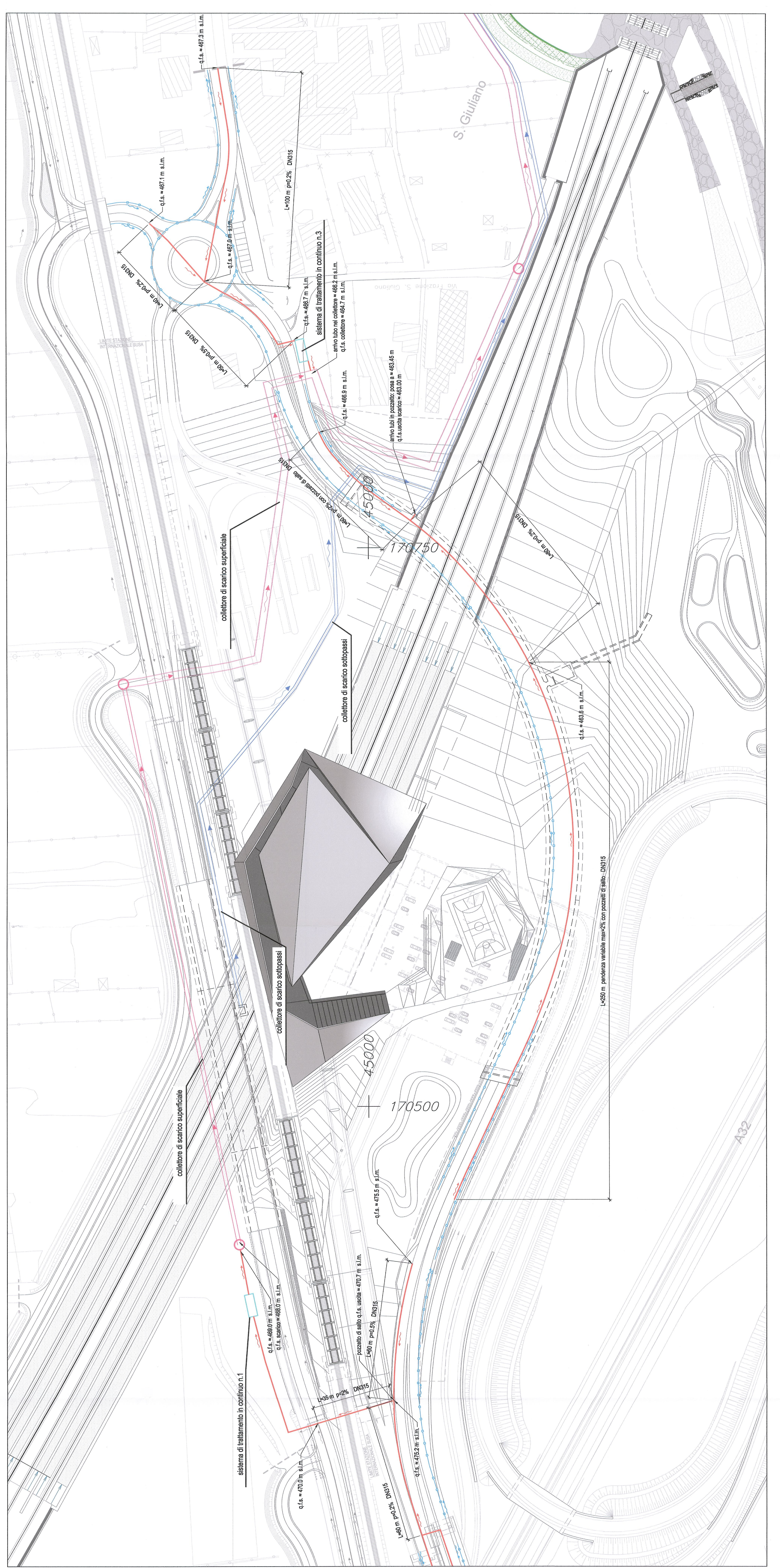
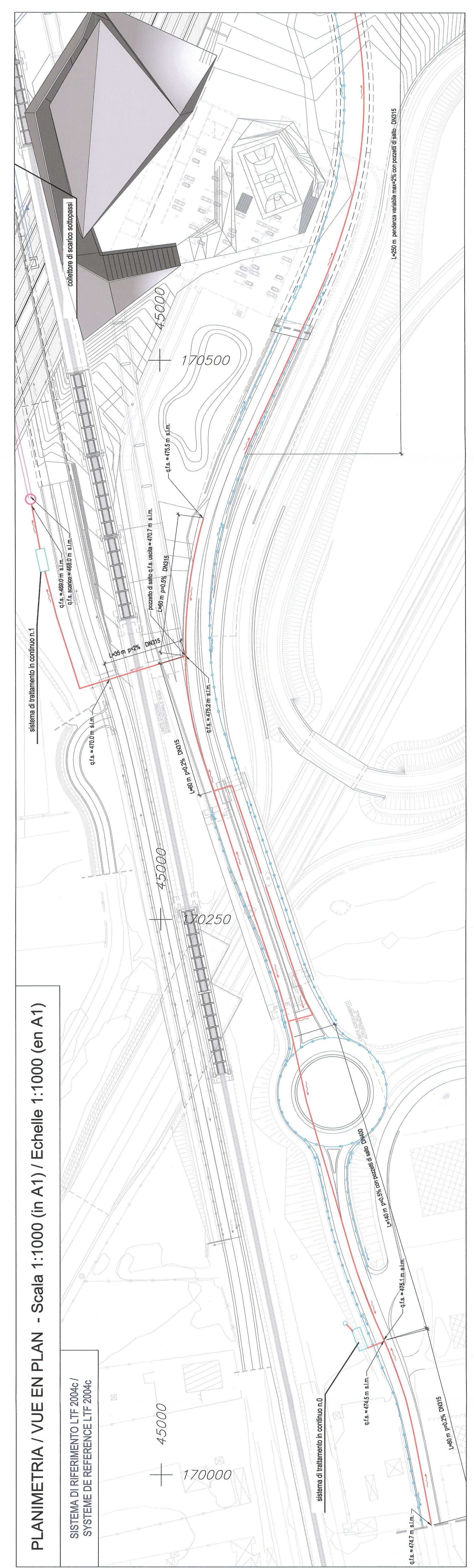


**PLANIMETRIA / VUE EN PLAN - Scala 1:1000 (in A1) / Echelle 1:1000 (en A1)**

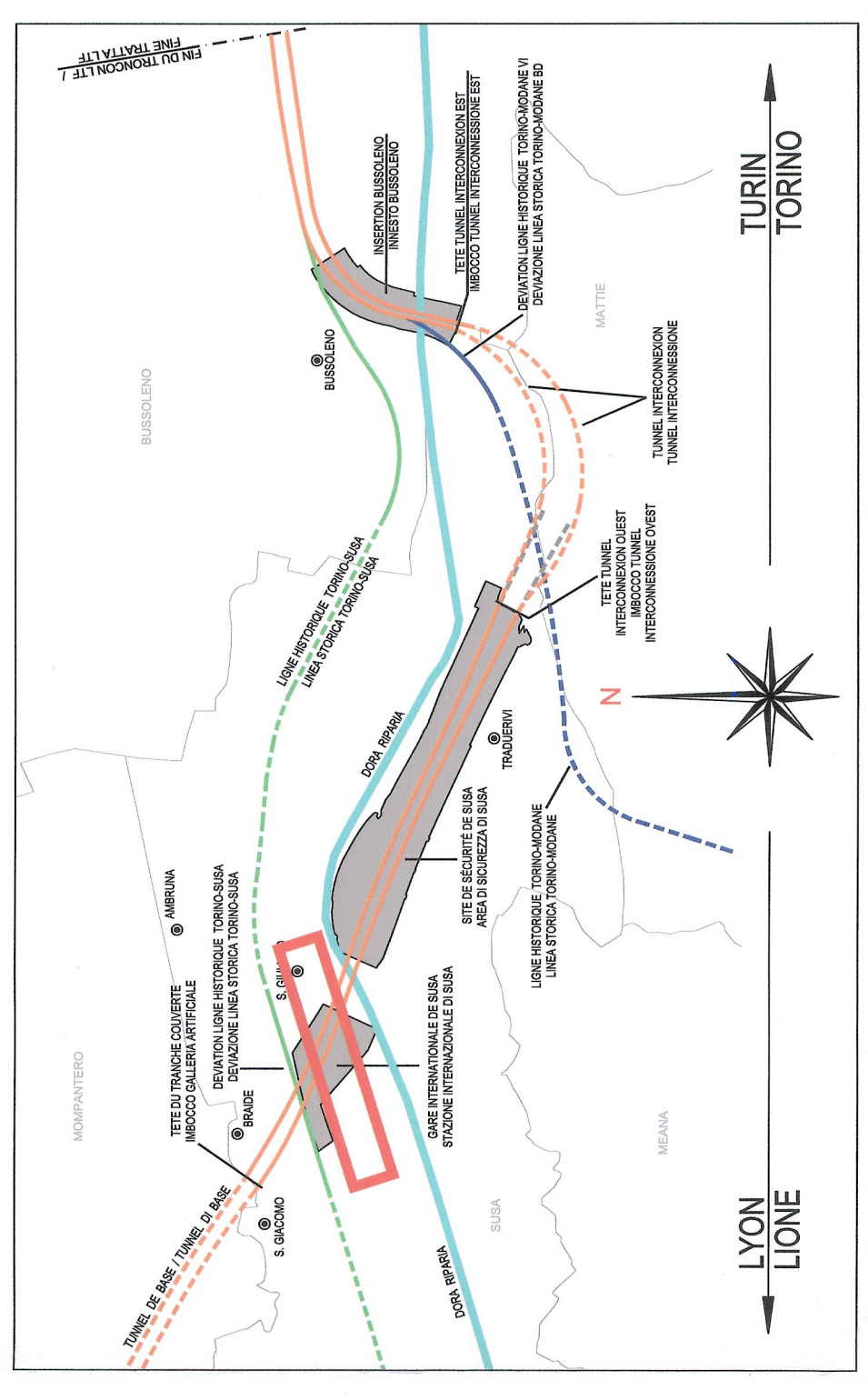
SISTEMA DI RIFERIMENTO LTF 2004c / SYSTEME DE REFERENCE LTF 2004c



- Dorsole principale in Pvd4 - DN variabile
- Allineamento catoble
- Sistema di trattamento acque
- Pozzo dipendente

RIFERIMENTI / REFERENCES:  
 - PDZ C3A\_05F1\_03\_75\_10\_10\_01\_Riduzione livello - illustratif,  
 - PDZ C3A\_18\_50\_70\_10\_10\_01\_Riduzione livello - illustratif,  
 - PDZ C3A\_18\_50\_70\_10\_10\_01\_Riduzione livello - illustratif  
 - il collegamento delle cariche alla dorsole avviene secondo 3 cariche in serie.  
 Si veda: PDZ\_C3A\_1942\_50\_70\_10\_60\_01\_Drenaggio piattaforma stradale - Topologia

**PIANO DI LOCALIZZAZIONE / VUE D'ENSEMBLE**



**COOPERAZIONE LYON - TORINO / COLLEGAMENTO TORINO - LIONE**  
 Parte commune franco-italienne  
 Section transfrontaliere

NOUVELLE LIGNE LYON TURIN - NUOVA LINEA TORINO LIONE  
 PARTIE COMMUNE FRANCO-ITALIENNE - PARTE COMUNE ITALO-FRANCESE  
 REVISION DE L'AVANT-PROJET DE REFERENCE - REVISIONE DEL PROGETTO DEFINITIVO  
 CUP C11J05000030001

**GENIE CIVIL - OPERE CIVILI**  
 PLAINE DE SUSA - PIANA DI SUSÀ  
 SS25 ET VOIRIE LOCAL - SS25 E VIABILITÀ LOCALE  
 GENERALITES INFRASTRUCTURE ROUTIERE -  
 ELABORATI GENERALI INFRASTRUTTURA STRADALE

**VUE EN PLAN COLLECTE DES EAUX  
 PLANIMETRIA RACCOLTA ACQUE**

Idée	Date / Data	Indication / Nota	Élaboré par / Elaborato da	Approuvé par / Approvato da
0	28/01/2013	Préliminaire définitif / Prima edizione	M. RUSSO G. VERONAMO (R. Quaranta)	L. CHANTRON M. PANTALEO
A	08/02/2013	Révision suite aux remarques LTF / Revisione a seguito commenti LTF	G. VERONAMO (R. Quaranta) C. BONINSE	L. CHANTRON M. PANTALEO



Code Doc	Phase / Fase	Sign. / Firma	Élaboré / Elaborato	Approuvé / Approvato	Type / Tipo
P	D	2	C	3	A
A	T	S	3	4	0
7	3	A	P	P	L
A					A

INDIRIZZO GED / ADDRESS GED: CTA / # / # 56 71 00 30 18  
 ECHELLE / SCALE: 1:1000