PROFILO STRADALE

scala lunghezze1:1.000
scala altezze 1:500

RILIEVO
PROGETTO

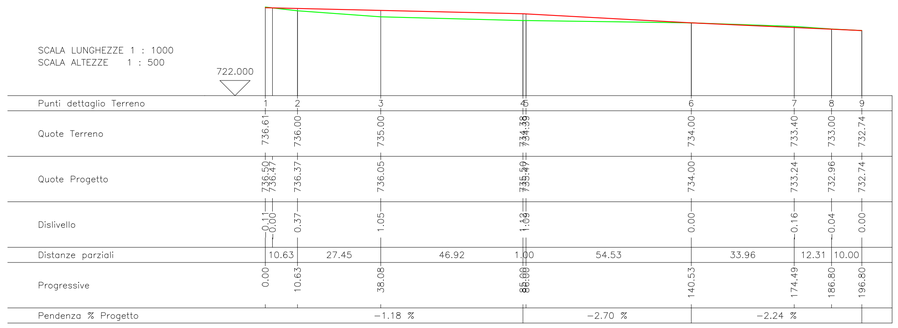

Punti dettaglio Terreno	1	2	3	4	5	6	7	8	9
Quote Terreno	736.61	736.00	735.00	734.38	734.38	734.00	733.40	733.00	732.74
Quote Progetto	736.50	736.37	736.05	735.40	735.40	734.00	733.24	732.96	732.74
Dislivello	0.11	0.37	1.05	1.02	1.02	0.00	0.16	0.04	0.00
Distanze parziali		10.63	27.45	46.92	1.00	54.53	33.96	12.31	10.00
Progressive	0.00	10.63	38.08	85.00	86.00	140.53	174.49	186.80	196.80
Pendenza % Progetto			-1.18 %			-2.70 %	-2.24 %		

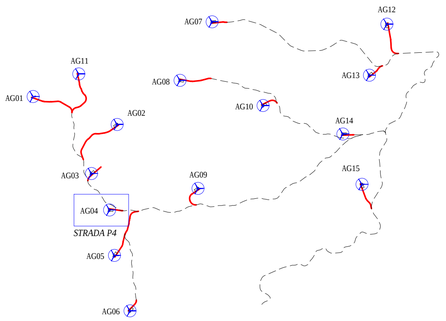

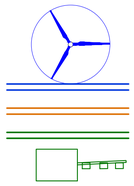

AEROGENERATORE
STRADA ESISTENTE (NESSUN INTERVENTO)
STRADA ESISTENTE DA ADEGUARE
STRADA DI NUOVA REALIZZAZIONE
PIAZZOLA DI MONTAGGIO AG

PLANIMETRIA

scala 1:1.000

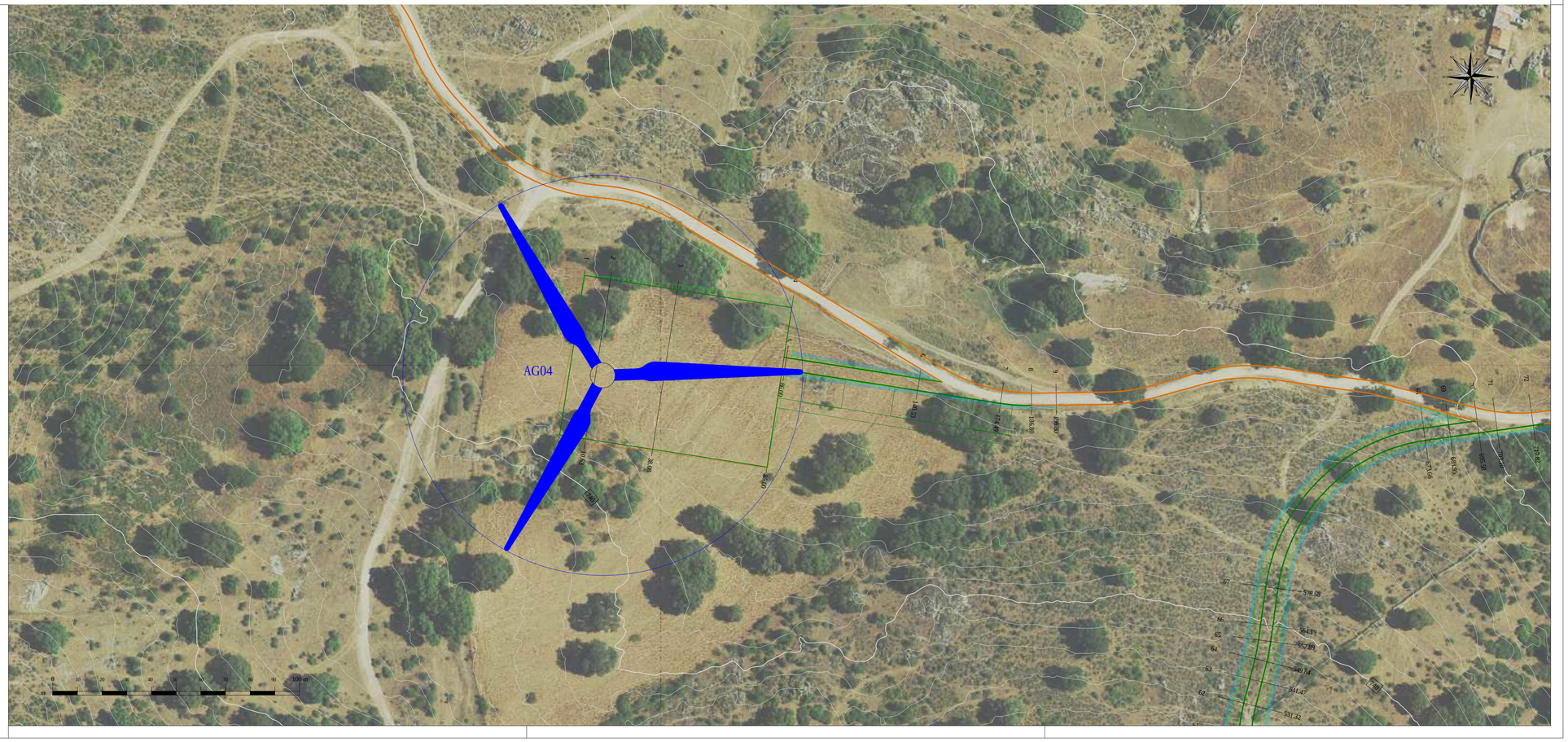

Regione Autonoma della Sardegna

Comune di Orune

Committente:

Orune Wind Srl

Orune Wind Srl
Via Sardegna, 40
00187 Roma
P.IVA/C.F. 15802491009

Titolo del Progetto:

Parco Eolico
ORUNE
sito nel Comune di Orune (NU)

Documento:

STRADA P4
PROFILO LONGITUDINALE E PLANIMETRIA

N.Documento:

IT-VesOru-CLP-CIV-DW-09.04

INGEGNERE SERGIO LAI

Studio di Ingegneria
Viale Trieste, 58
09037 San Gavino Monreale (SU)
Tel. +39 070 2352042
Mob. +39 347 1327339
e-mail: studio@sergiolai.com

Progettista:

Ing. Sergio Lai

ORDINE DEGLI INGEGNERI PROVINCIA CAGLIARI n. 3787 Dott. Ing. SERGIO LAI
SERGIO LAI
22.05.2023
08:50:51
GMT+00:00

Rev	Data Revisione	Descrizione	Redatto	Controllato	Approvato
00	04.04.2023	prima emissione			