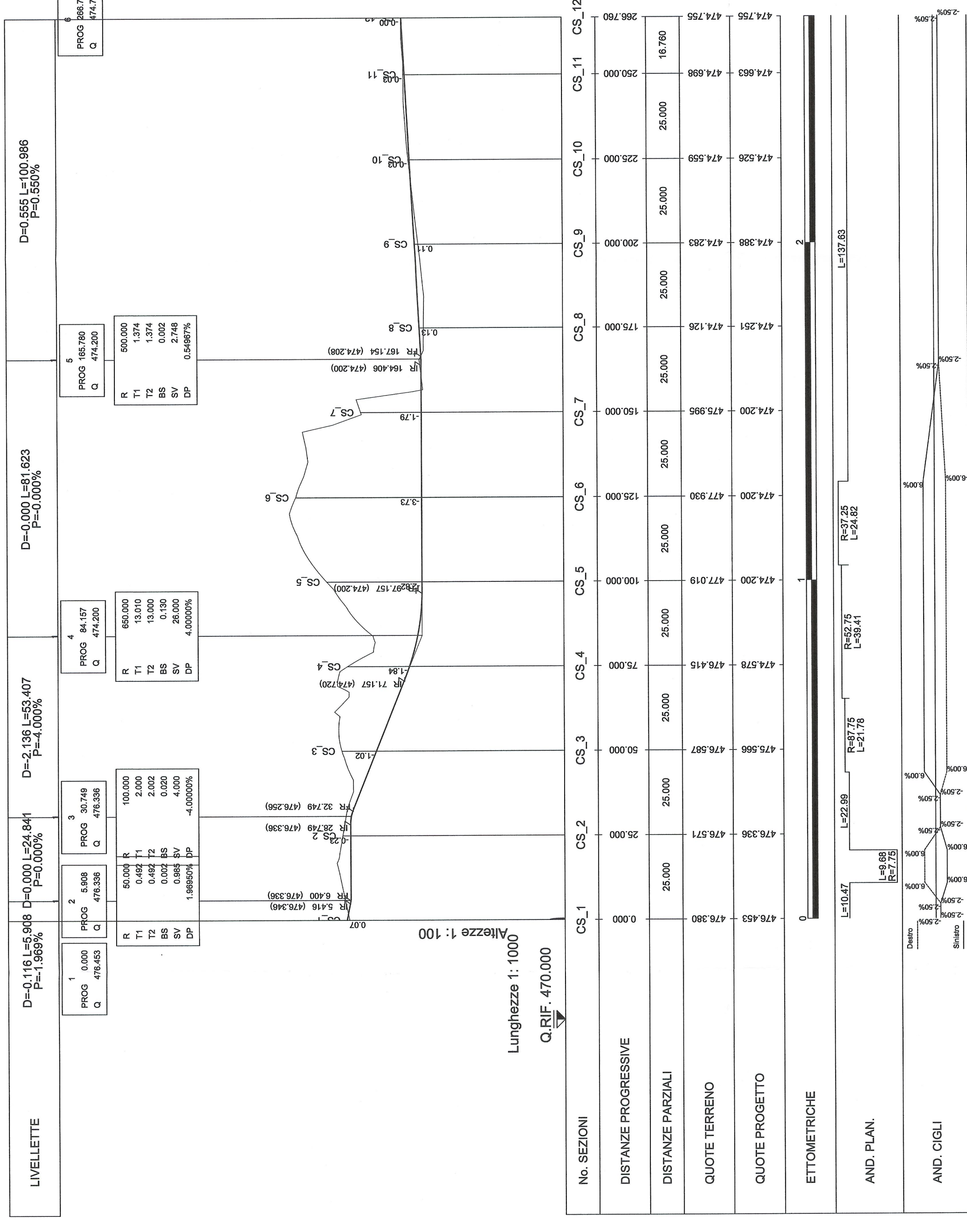
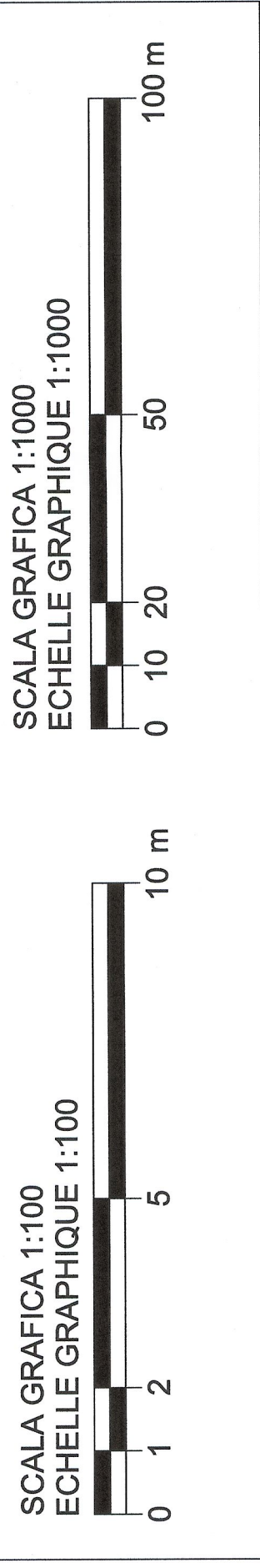
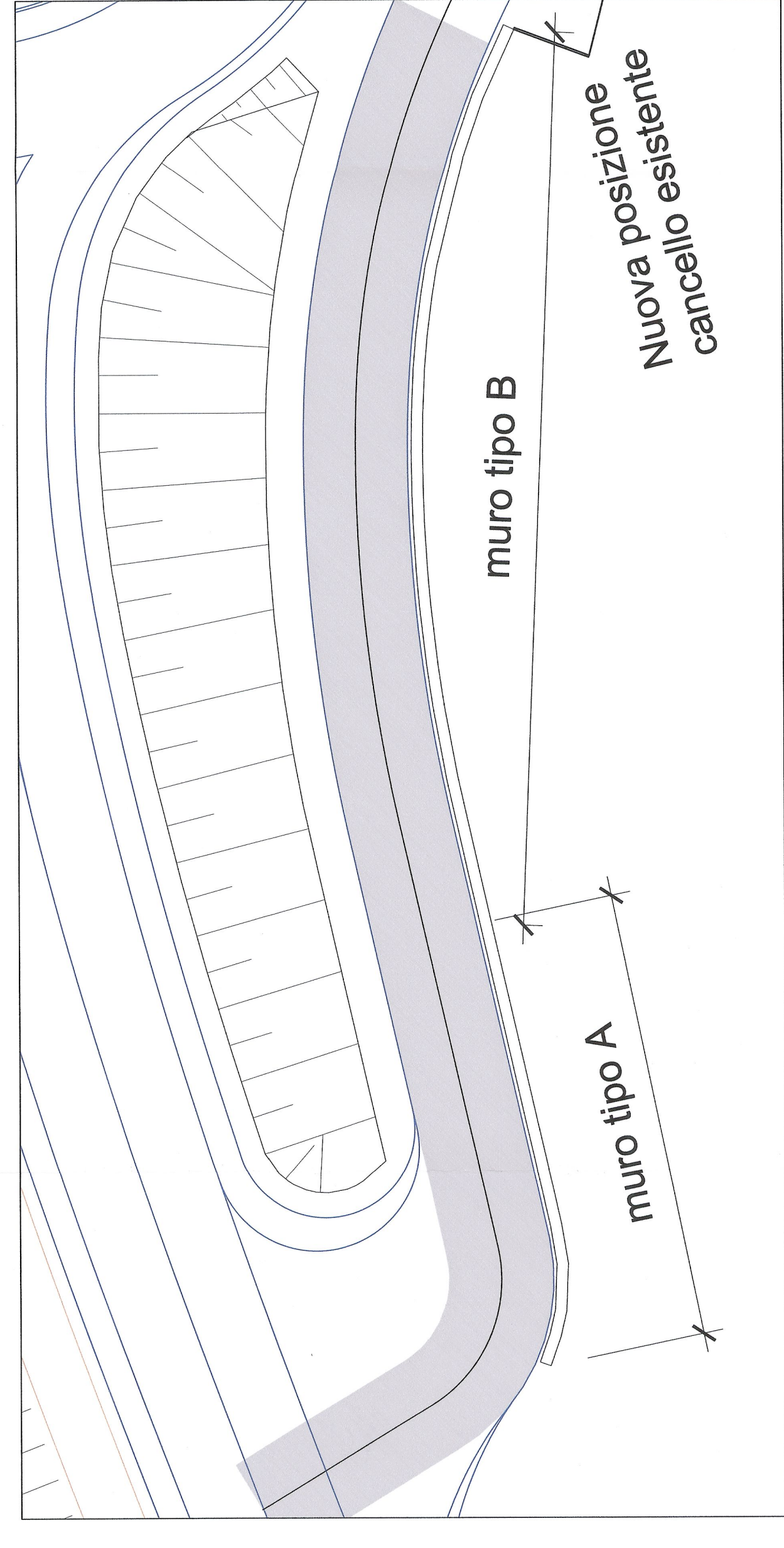


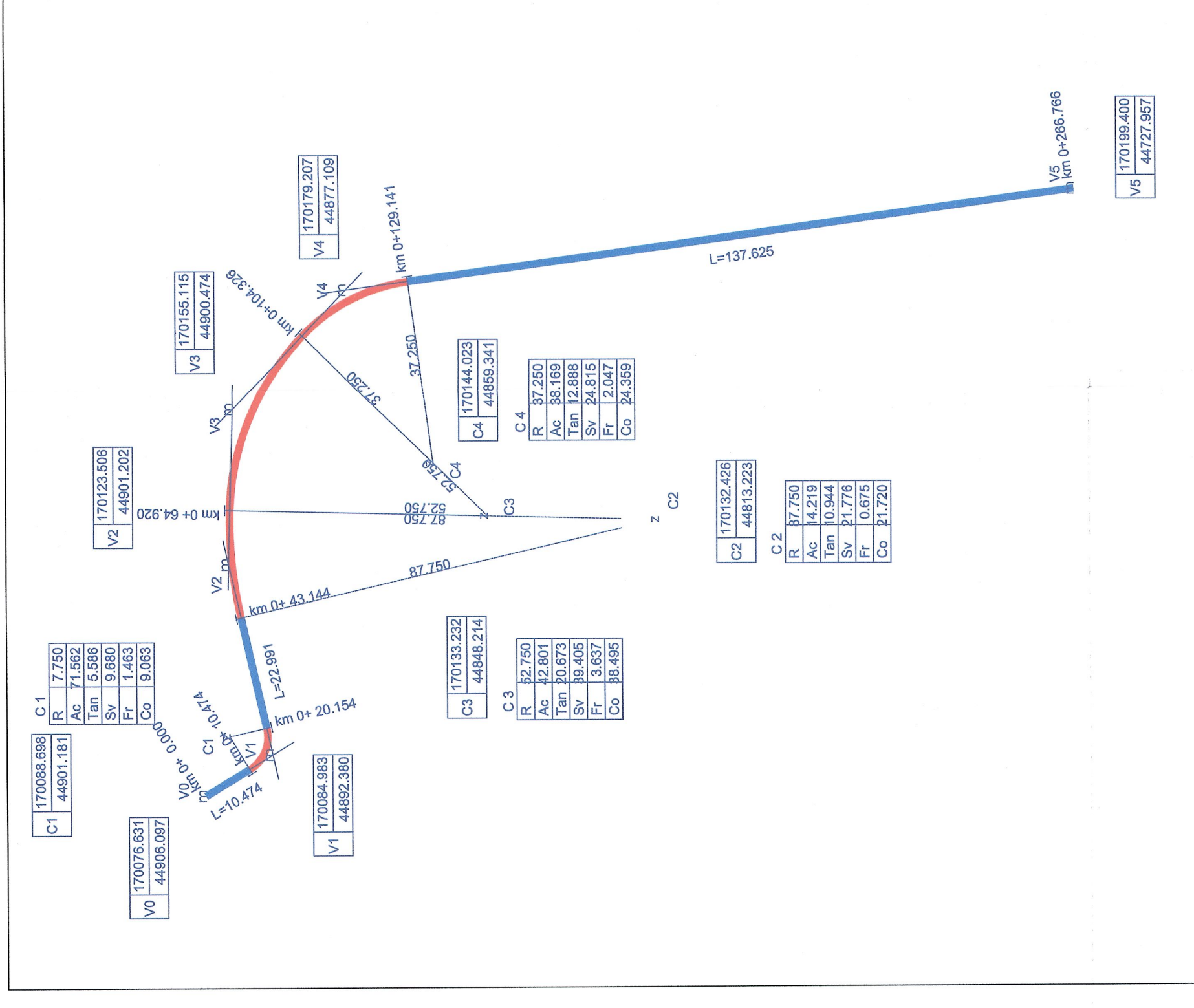
Piana di Susa / Plaine de Susa
 Profilo longitudinale / Profil en long
 Scala 1:1000/100 / Echelle 1:1000/100



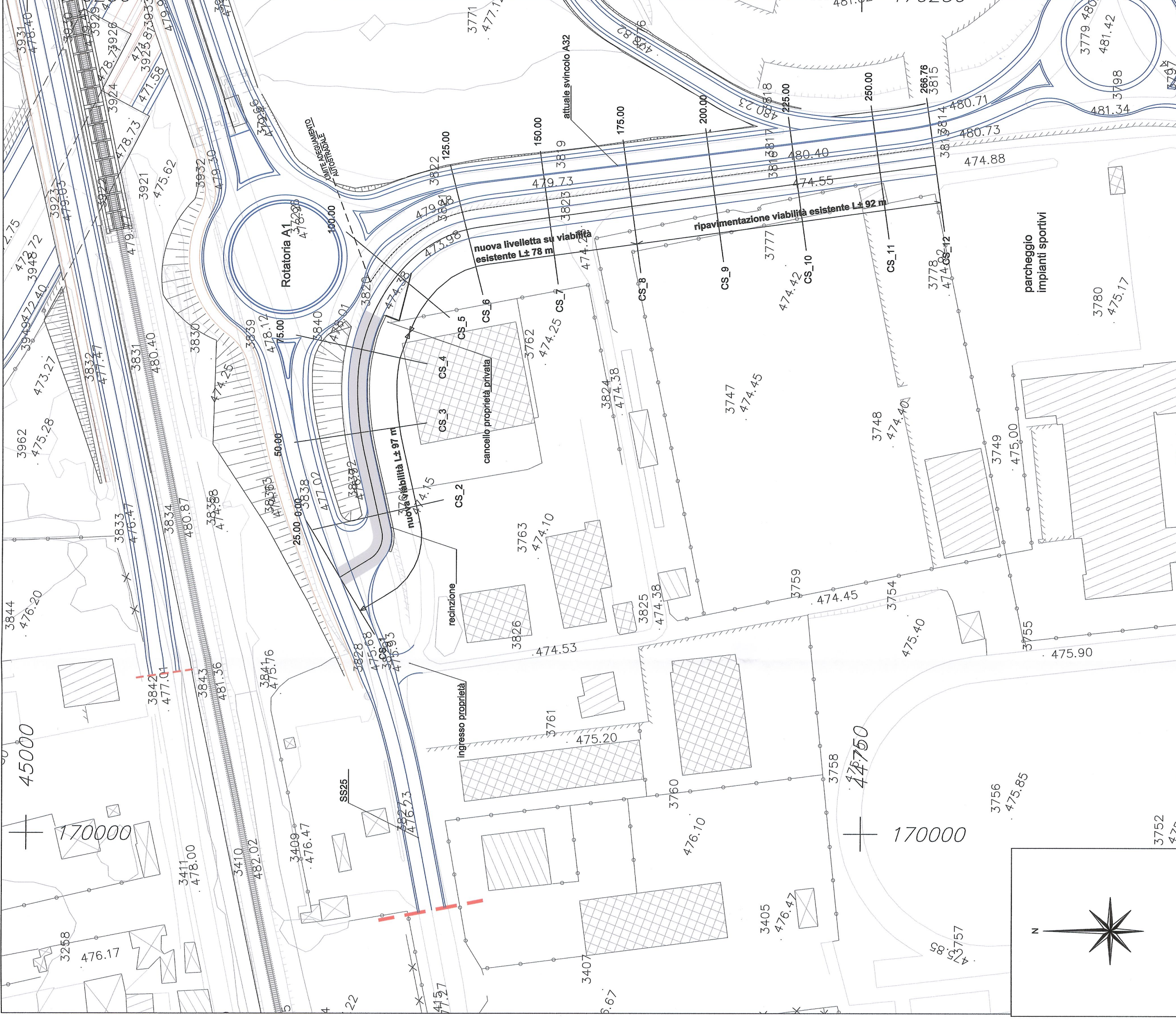
Piana di Susa / Plaine de Susa
 Dettaglio planimetria / Detail vue en plan
 Scala 1:250 in A1 / Echelle 1:250 en A1



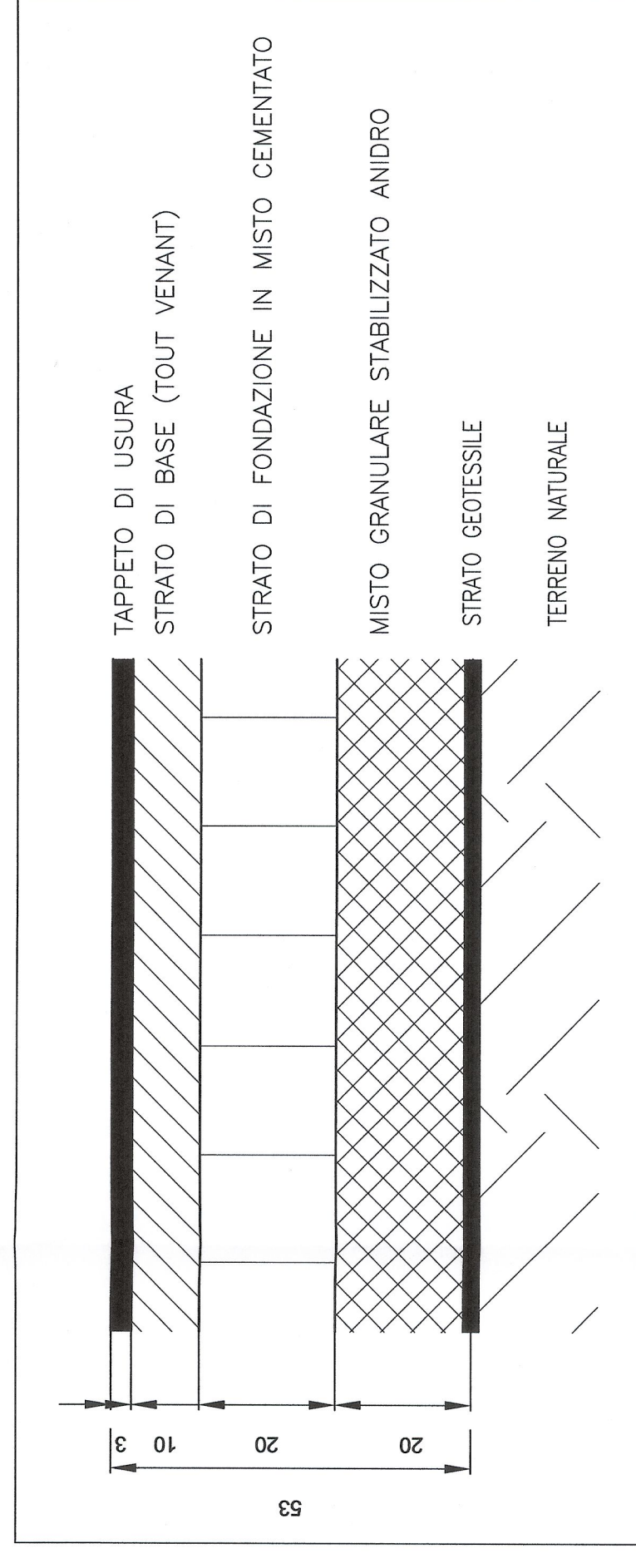
Tracciamento stradale
 Scala 1:1000 in A1 / Echelle 1:1000 en A1



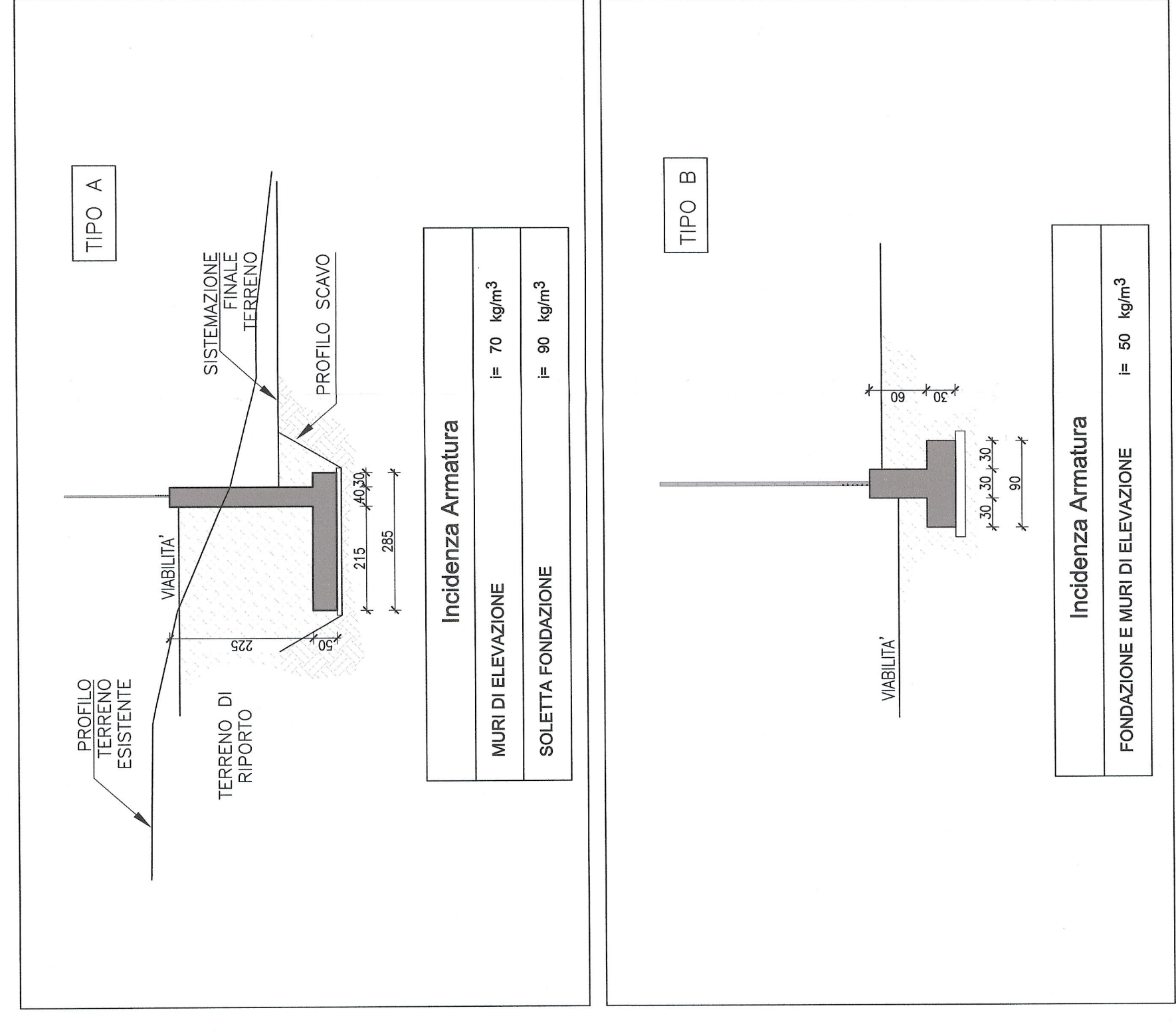
Planimetria / Vue en plan
 Scala 1:1000 in A1 / Echelle 1:1000 en A1



Sezione tipo pavimentazione stradale



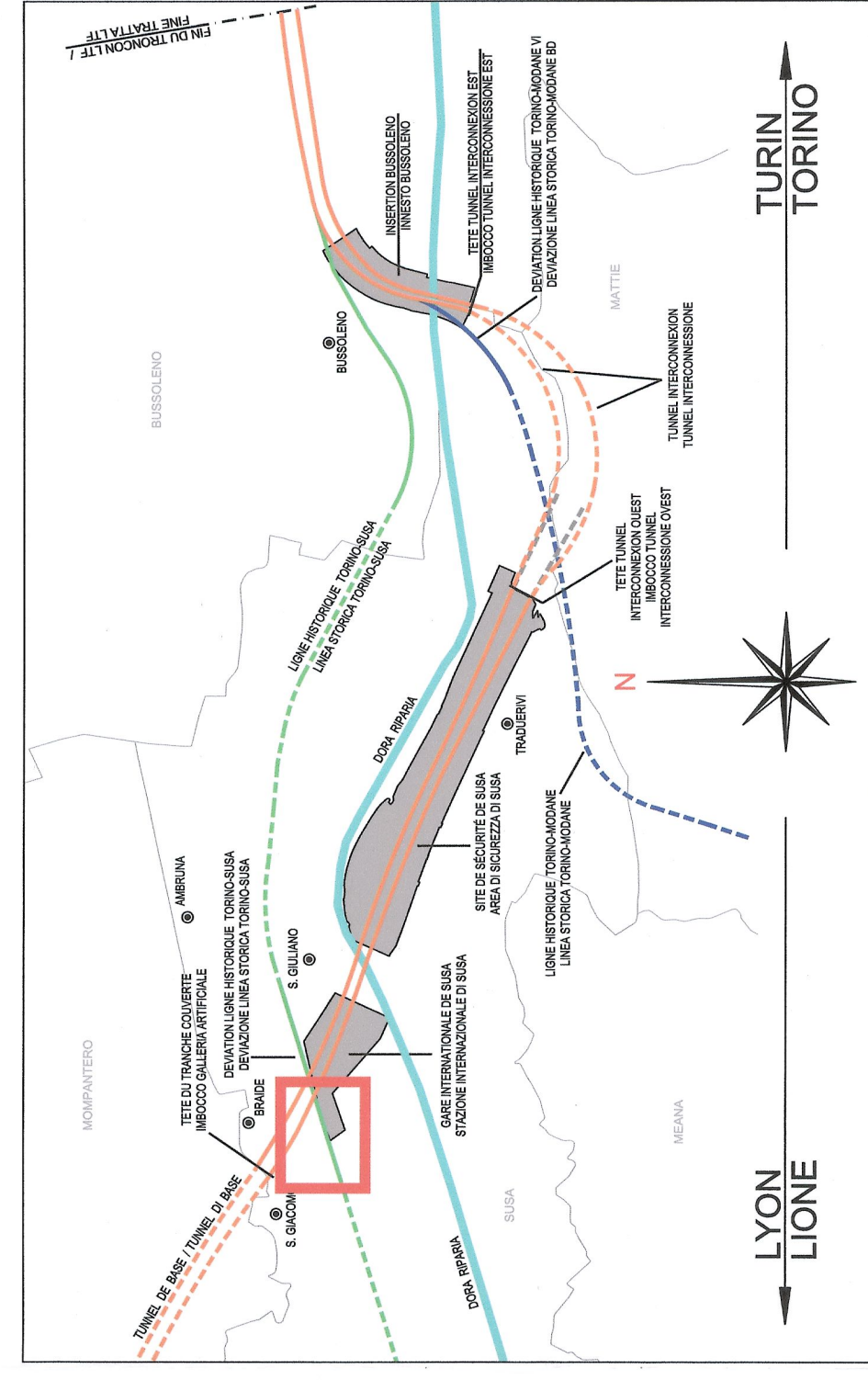
Topologico muri TIPO A e TIPO B



SISTEMA DI RIFERIMENTO LTF 2004c /
 SYSTEME DE REFERENCE LTF 2004c

RIFERIMENTI / REFERENCES:
 PDZ_CSA_005_L50-70-00-00-04_Relazione Ictrico-Illustrativa;
 PDZ_CSA_006_L50-70-00-00-04_Relazione di riferimento per analogia;
 PDZ_CSA_009_L50-70-00-00-04_Relazione Calcolo muri di sostegno

PIANO DI LOCALIZZAZIONE / VUE D'ENSEMBLE



LIAISON LYON - TURIN / COLLEGAMENTO TORINO - LIONE
 Partie commune franco-italienne / Sezione transfrontaliera

NOUVELLE LIGNE LYON TURIN - NUOVA LINEA TORINO LIONE
 PARTIE COMMUNE FRANCO-ITALIENNE - PARTE COMUNE ITALO-FRANCESE
 REVISION DE L'AVANT-PROJET DE REFERENCE - REVISIONE DEL PROGETTO DEFINITIVO
 CUP C11J08000030001

GENIE CIVIL - OPERE CIVILI
 PLAINE DE SUSAS - PIANA DI SUSAS
 SS25 ET VOIRIE LOCAL - SS25 E VIABILITA' LOCALE
 VOIRIE LOCAL - VIABILITA' LOCALE
 NOUVELLE VOIRIE D'ACCES A TERRAINS SPORTIFS (4)
 NUOVA VIABILITA' DI ACCESSO AI CAMPI SPORTIVI (4)

NUMERO	DATA	DESCRIZIONE	STATO	PROGETTISTA	VERIFICATORE
0	20/10/2015	Progetto definitivo / Definitivo	IN	L. CHANTON	M. RUSSO
A	08/02/2015	Revisione alla convenienza LTF / Revisione a regola d'arte LTF	IN	G. VERDANDO (G. CHANTON)	C. COGNIBRE

Codice P D C 3 A T T S 3 1 8 0 5 A A P P L A
 Numero 1805A