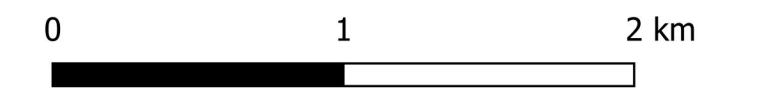

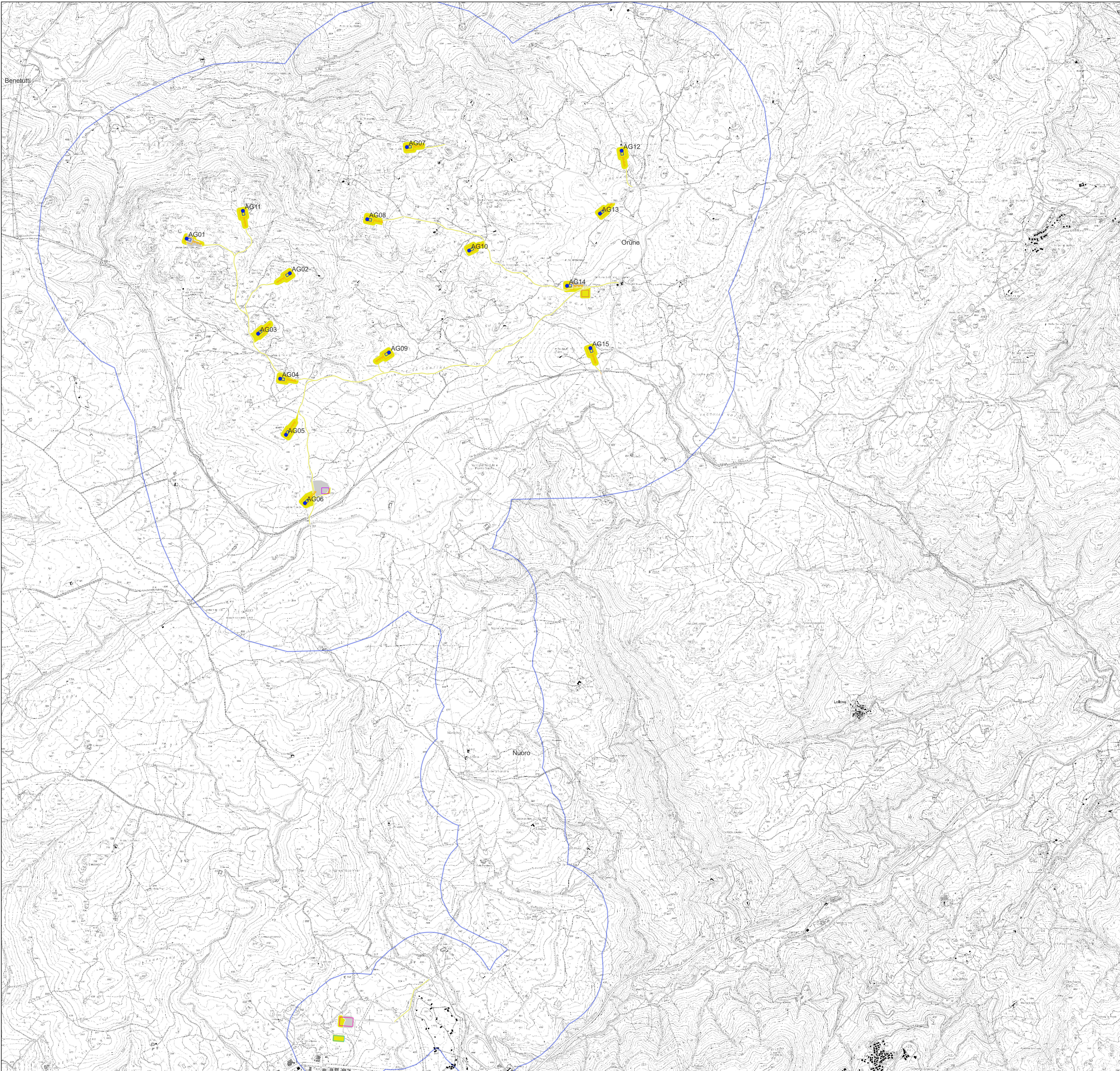


# CARTA DEL POTENZIALE



Scala 1:26.000

- MOPR [1]
- Aerogeneratori
- Piazzole definitive
- Piazzole temporanee
- Area di cantiere
- Punto di connessione alla RTN - SE Prato Sardo
- SE 30-150 kV di utenza
- SE di condivisione 150 kV
- potenziale alto
- potenziale medio
- potenziale basso
- potenziale nullo
- potenziale non valutabile
- Comuni



REGIONE AUTONOMA DE SARDIGNA  
REGIONE AUTONOMA DELLA SARDEGNA



Comune di Orune

Committente:

**Orune Wind Srl**

Orune Wind Srl

Via Sardegna, 40  
00187 Roma  
P.IVA/C.F. 15802491009

Titolo del Progetto:

**Parco Eolico ORUNE sito nel Comune di Orune**

Documento:

**Carta del potenziale archeologico**

N.Documento:

IT-VesOru-CLP-SIA-DW-38

Progettista:

Dott. Arch. Fabrizio Delussu

Rev	Data Revisione	Descrizione	Redatto	Controllato	Approvato
00	04.05.2023	Prima emissione	Fabrizio Delussu		