



REGIONE  
SICILIA



PROVINCIA  
DI TRAPANI



COMUNE  
DI MARSALA



COMUNE  
DI SALEMI



COMUNE  
DI CALATAFIMI-SEGESTA

OGGETTO:

**Progetto di realizzazione di un parco eolico della potenza di 66 MW denominato  
"CE PARTANNA III"  
situato nei comuni di Marsala, Salemi e Calatafimi-Segesta  
provincia di Trapani (TP)**

ELABORATO:

**Allegati GNA\_VPIA**



PROPONENTE:



AEI WIND  
PROJECT V S.R.L.  
P.I. 16805261001  
Via Vincenzo Bellini,  
22 00198 Roma

C.F. e n. iscriz. REG. IMPR.: 16805261001  
REA: RM\_1676857  
PEC: aewind.quinta@legalmail.it

PROGETTAZIONE:

Ing. Carmen Martone  
Iscr. n.1872  
Ordine Ingegneri Potenza  
C.F. MRTCMN73D56H703E



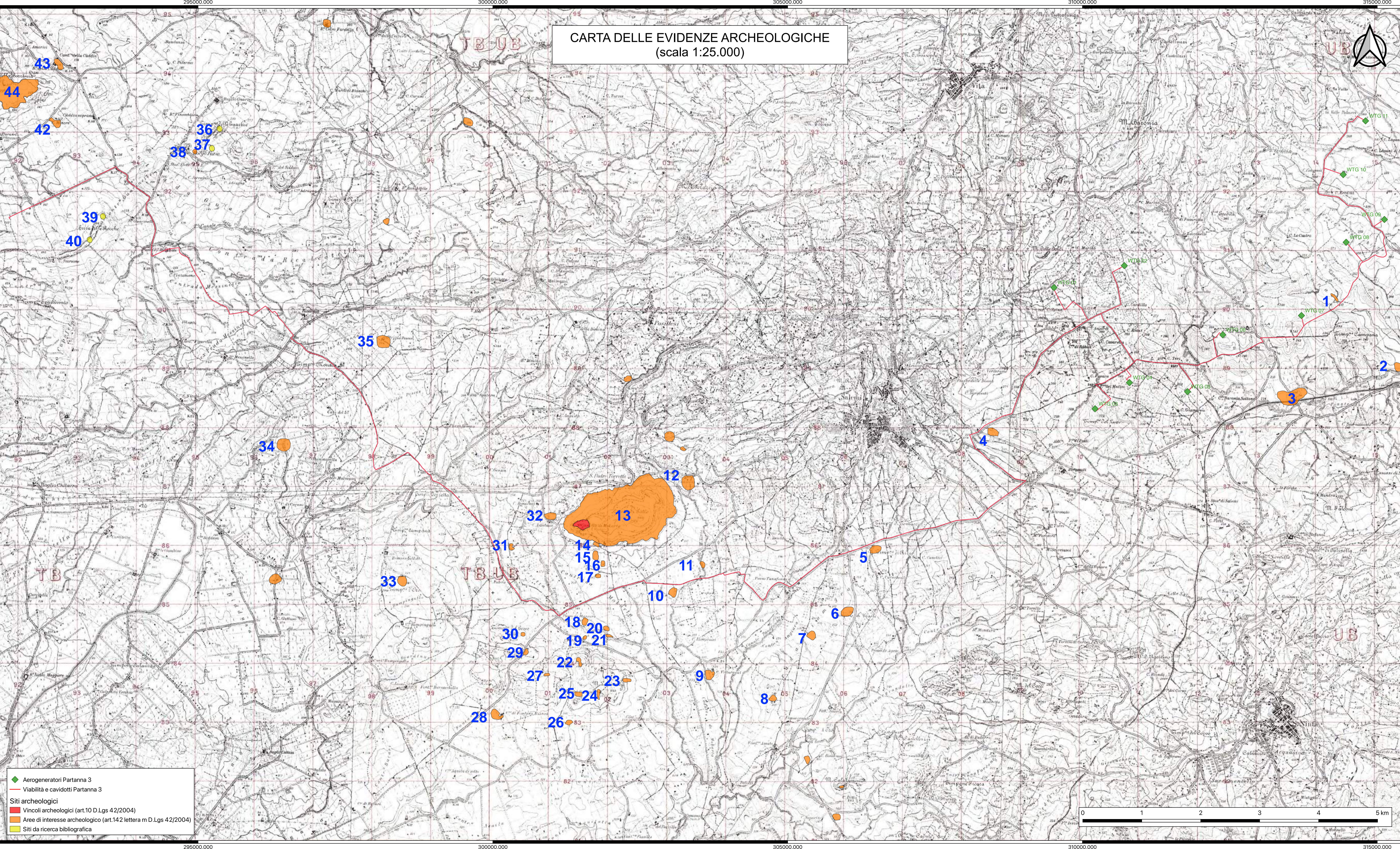
*Raffaele Nardone*  
**ARKEOS**  
Servizi Integrati per i Beni Culturali s.r.l.  
VIA S. PIETRO 224 - 94100 ENNA  
C.F./P.I. 01376990961

Geol. Raffaele Nardone  
Iscr. n. 243  
Ordine Geologi Basilicata  
C.F. NRDRFL71H04A509H


EGM PROJECT S.R.L.  
VIA VERRASTRO 15/A  
85100- POTENZA (PZ)  
P.IVA 02094310766  
REA PZ-206983

Livello prog.	Cat. opera	N° prog.elaborato	Tipo elaborato	N° foglio/Tot fogli	Nome file	Scala
PD	I.E.	62.3	R		PRT_PD_63.3_ALLEGATI_GNA_VPIA	
REV.	DATA	DESCRIZIONE		ESEGUITO	VERIFICATO	APPROVATO
00	FEBBRAIO 2023	Emissione			Ing. Carmen Martone EGM Project	Ing. Carmen Martone EGM Project

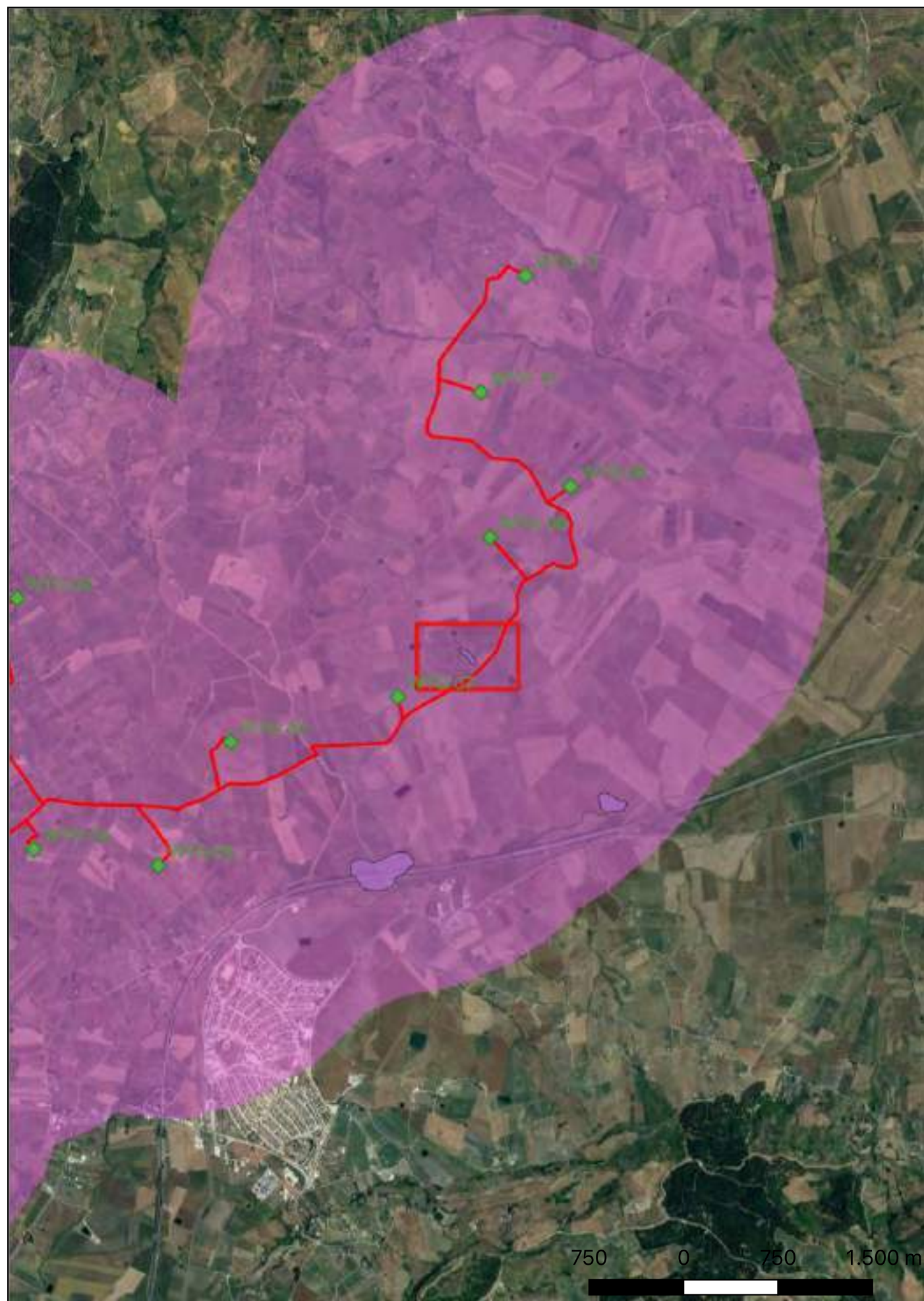
# CARTA DELLE EVIDENZE ARCHEOLOGICHE (scala 1:25.000)



- Aerogeneratori Partanna 3
- Viabilità e caviddotti Partanna 3
- Siti archeologici**
- Vincoli archeologici (art.10 D.Lgs 42/2004)
- Aree di interesse archeologico (art.142 lettera m D.Lgs 42/2004)
- Siti da ricerca bibliografica



## Sito 01 - Contrada Costa Pampina (SOPR-TP\_2023\_0037-AKS\_0000012\_01)



**Localizzazione:** Calatafimi-Segesta (TP) - Contrada Costa Pampina

**Definizione e cronologia:** area di materiale mobile, {area di frammenti fittili}. {Età Romana, Età Medievale, Età Altomedievale},

**Modalità di individuazione:** {dati di archivio, documentazione di indagini archeologiche pregresse, ricognizione archeologica/survey }

**Distanza dall'opera in progetto:** 50-100 metri

**Potenziale:** potenziale alto

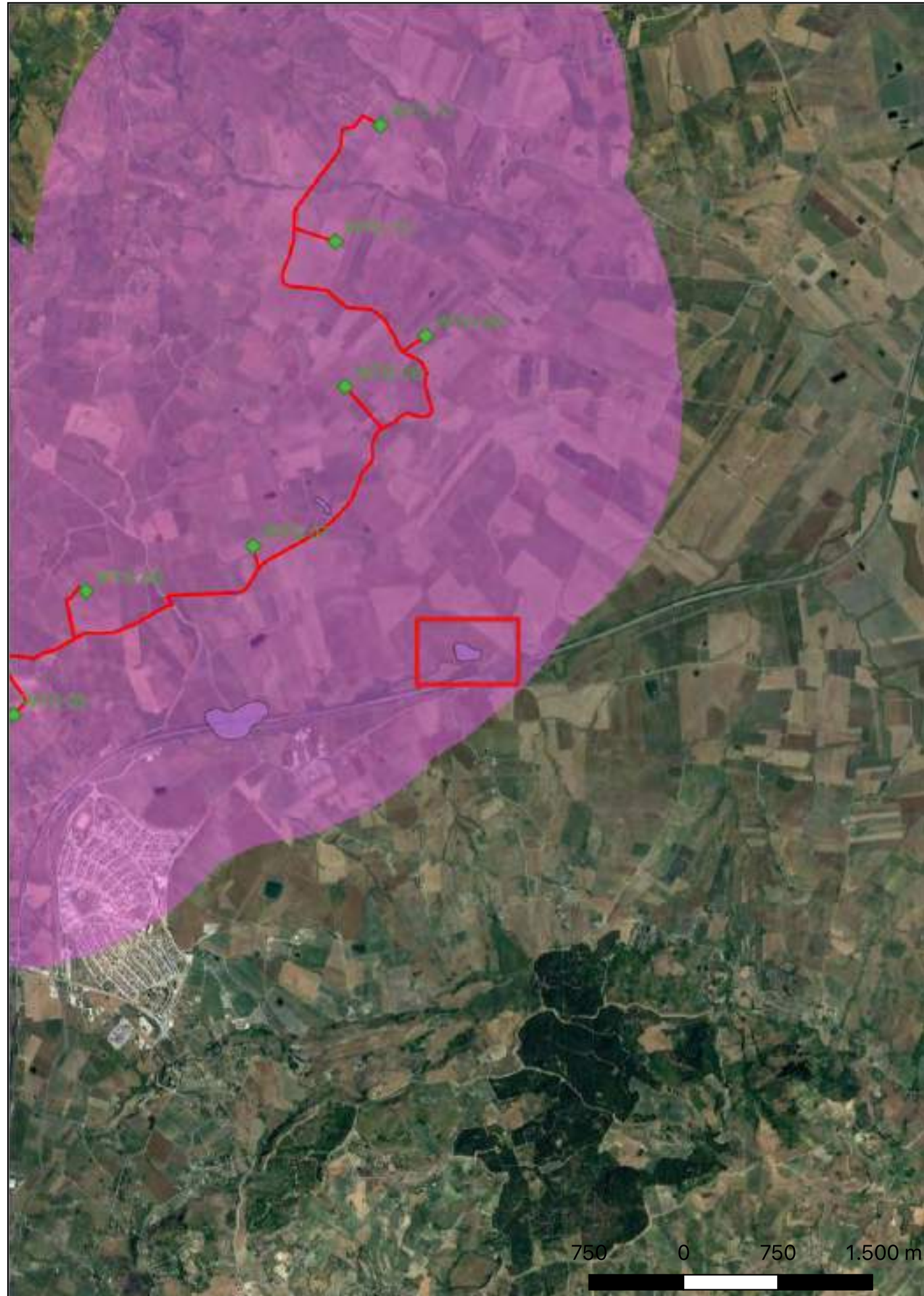
**Rischio relativo:** rischio alto

Area di frammentazione fittile di età romana, bizantina e medievale presente nel PTP di Trapani Ambito 3 (scheda n. 27, UT CAL3).

Piano Territoriale Paesaggistico di Trapani Ambito 3.



## Sito 02 - Contrada Nadore (SOPR-TP\_2023\_0037-AKS\_000012\_02)



**Localizzazione:** Calatafimi-Segesta (TP) - Contrada Nadore

**Definizione e cronologia:** area di materiale mobile, {area di frammenti fittili}. {Età Romana, Età Romano repubblicana, Età Romano imperiale, Età Medievale},

**Modalità di individuazione:** {dati di archivio, documentazione di indagini archeologiche pregresse, ricognizione archeologica/survey }

**Distanza dall'opera in progetto:** >1000 metri

**Potenziale:** potenziale alto

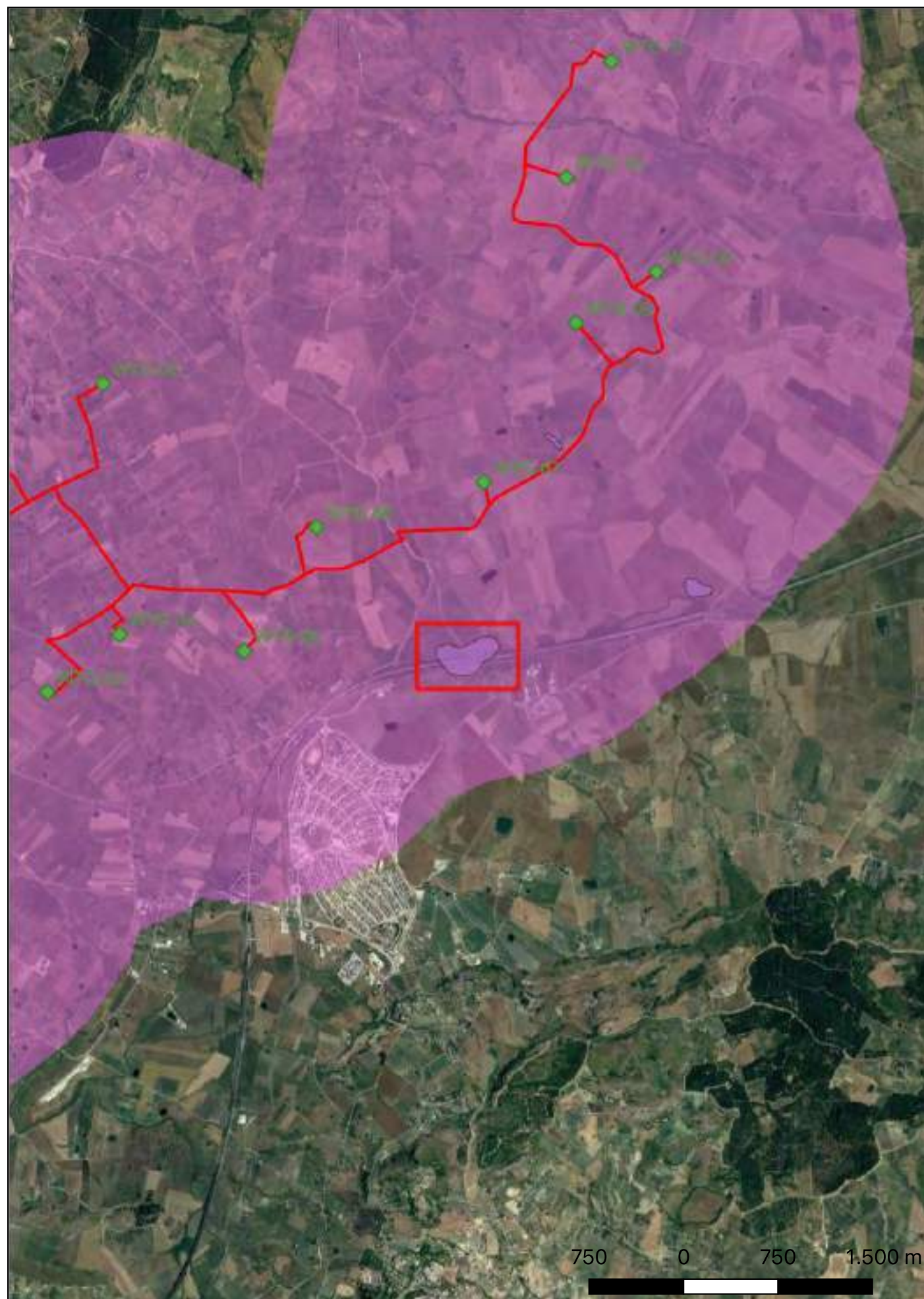
**Rischio relativo:** rischio nullo

Area di frammenti fittili di età ellenistica, romana e medievale presente nel PTP di Trapani Ambito 3 (sito n. 26, UT CAL2)

Piano Territoriale Paesaggistico di Trapani.



## Sito 03 - Contrada Rosignolo (SOPR-TP\_2023\_0037-AKS\_000012\_03)



**Localizzazione:** Calatafimi-Segesta (TP) - Contrada Rosignolo

**Definizione e cronologia:** area di materiale mobile, {area di frammenti fittili}. {Età Romano repubblicana, Età Romano imperiale, Età Altomedievale},

**Modalità di individuazione:** {dati di archivio, documentazione di indagini archeologiche pregresse, ricognizione archeologica/survey }

**Distanza dall'opera in progetto:** 500-1000 metri    **Potenziale:** potenziale alto

**Rischio relativo:** rischio basso

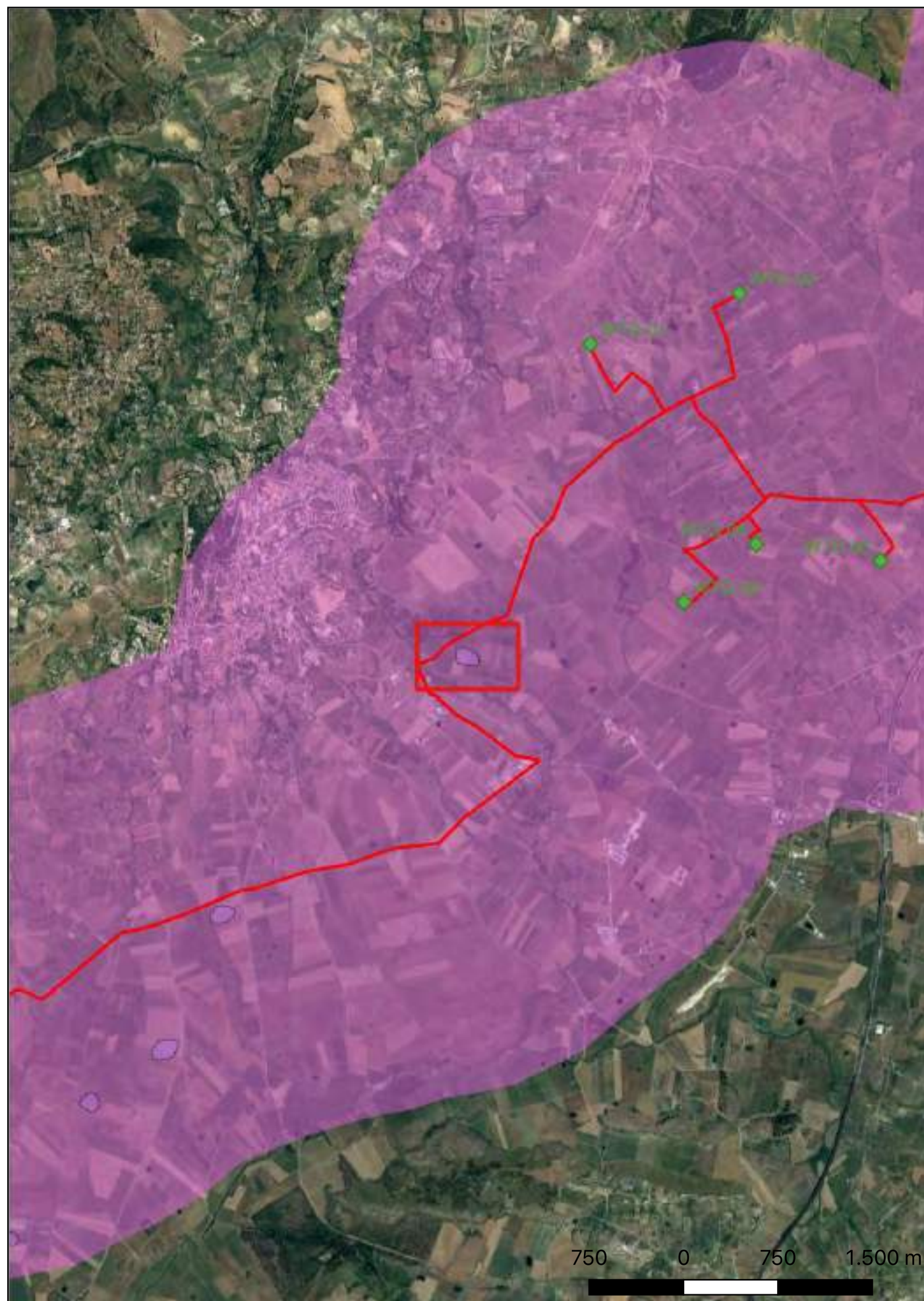
Area di frammenti fittile di età ellenistica, romana e bizantina presente nel PTP di Trapani Ambito 3 (sito n. 25, UT CAL1)

Piano Territoriale Paesaggistico di Trapani.

PTPR 1996, Linee Guida del Piano Paesistico Territoriale Regionale, Regione Siciliana Assessorato dei Beni Culturali, Ambientali e della Pubblica Istruzione, Palermo.



## Sito 04 - Contrada Capitisseti (SOPR-TP\_2023\_0037-AKS\_000012\_04)



**Localizzazione:** Salemi (TP) - Contrada Capitisseti

**Definizione e cronologia:** area di materiale mobile, {area di frammenti fittili}. {Età Romano repubblicana, Età Romano imperiale},

**Modalità di individuazione:** {dati di archivio, documentazione di indagini archeologiche pregresse, ricognizione archeologica/survey }

**Distanza dall'opera in progetto:** 50-100 metri      **Potenziale:** potenziale alto

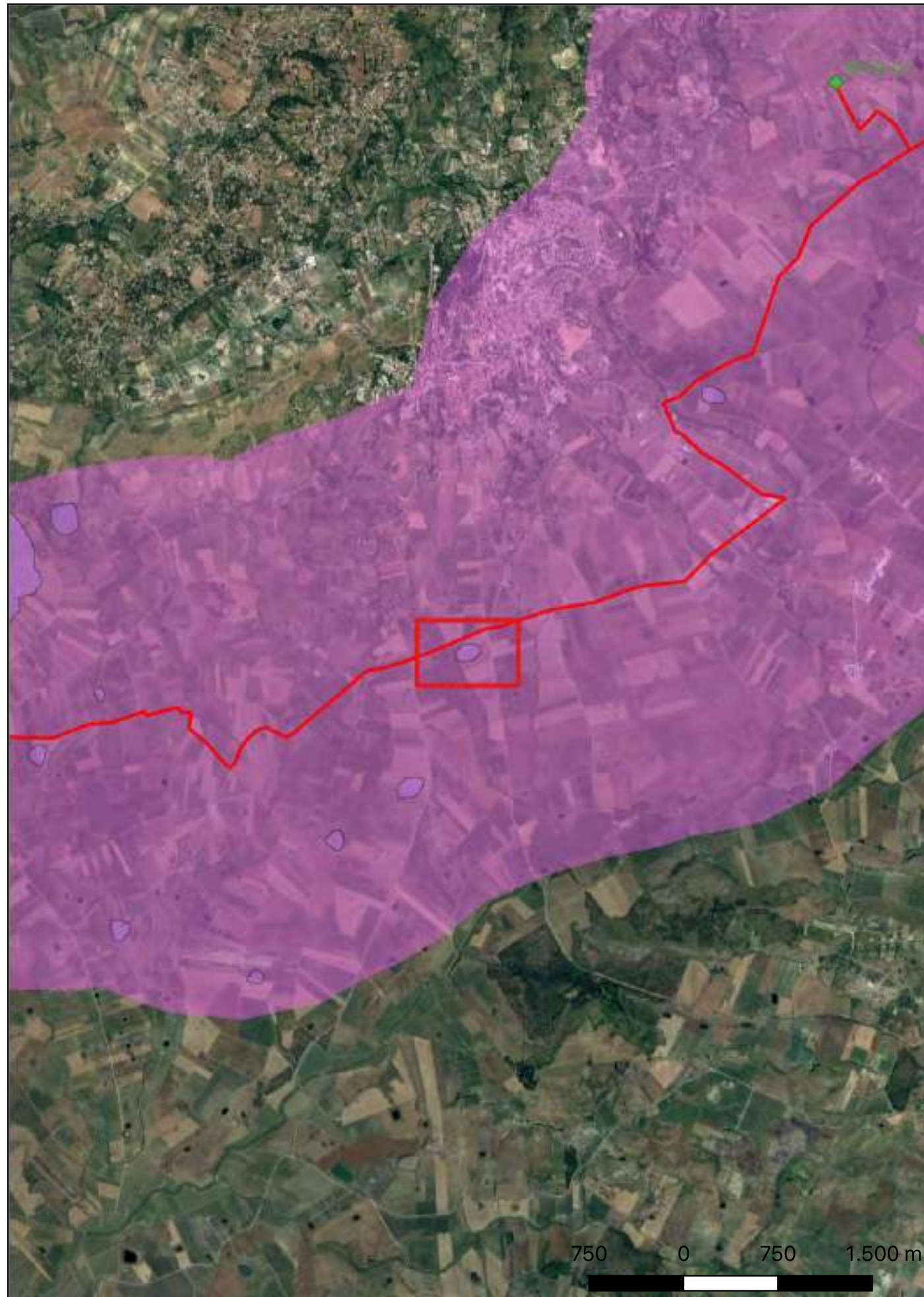
**Rischio relativo:** rischio alto

Area di frammenti fittili di età ellenistica e romana presente nel PTP di Trapani Ambito 3 (sito n. 219, UT SA27)

Piano Territoriale Paesaggistico di Trapani.



## Sito 05 - Contrada Fiumegrande - Timpone di Rizza (SOPR-TP\_2023\_0037-AKS\_000012\_05)



**Localizzazione:** Salemi (TP) - Contrada Fiumegrande - Timpone di Rizza

**Definizione e cronologia:** area di materiale mobile, {area di frammenti fittili}. {Età Romano repubblicana}, Frequentazione di età greca (non presente in tabella).

**Modalità di individuazione:** {dati di archivio, documentazione di indagini archeologiche pregresse, ricognizione archeologica/survey }

**Distanza dall'opera in progetto:** 50-100 metri      **Potenziale:** potenziale alto

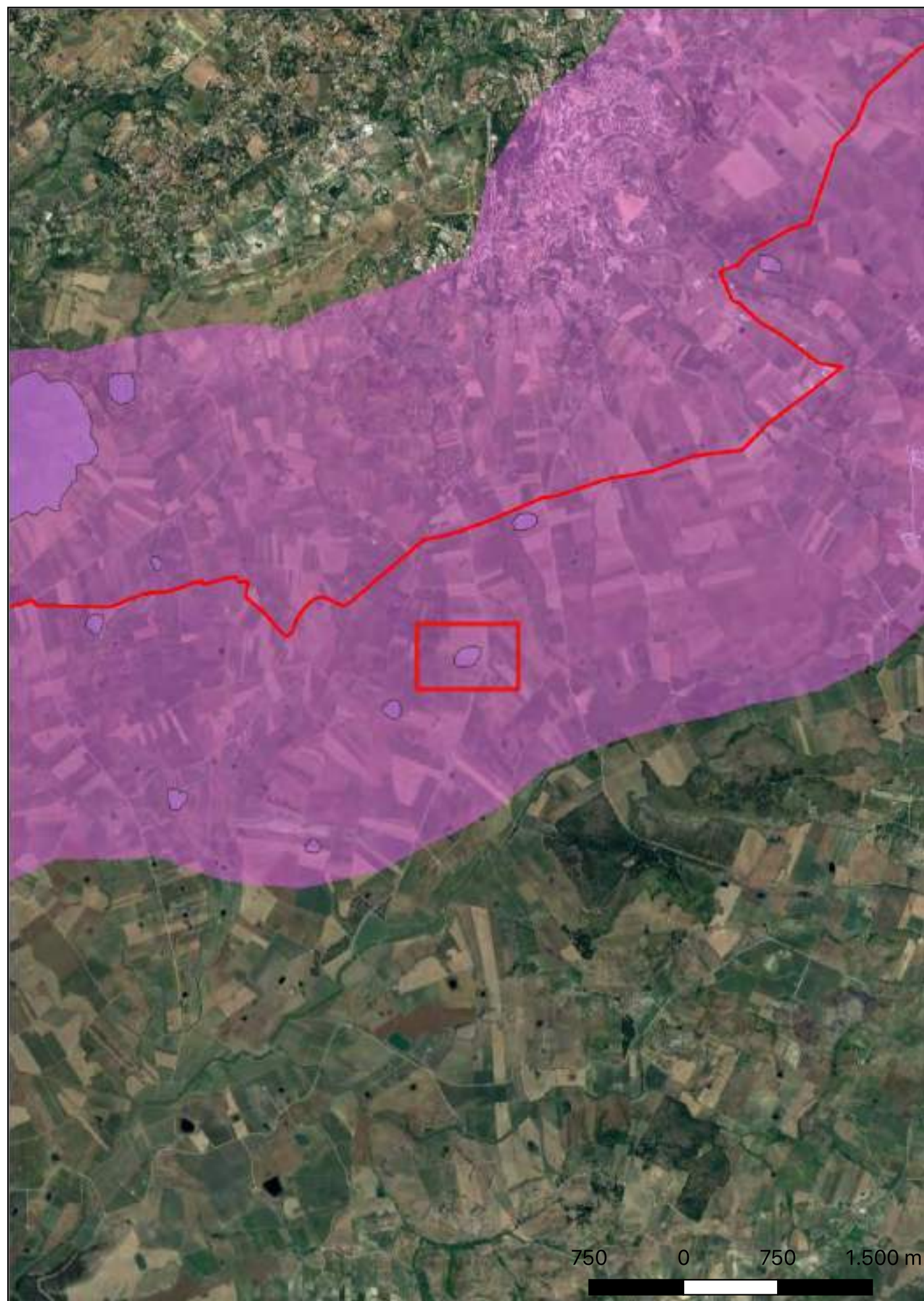
**Rischio relativo:** rischio alto

Area di frammenti fittili di età greca (IV-III secolo a.C.) presente nel PTP di Trapani Ambito 3 (sito n. 245, UT SA60).

Piano Territoriale Paesaggistico di Trapani.



## Sito 06 - Contrada Fiumegrande - Timpone Li Grasti (SOPR-TP\_2023\_0037-AKS\_000012\_06)



**Localizzazione:** Salemi (TP) - Contrada Fiumegrande - Timpone Li Grasti

**Definizione e cronologia:** area di materiale mobile, {area di frammenti fittili}. {Età Romano repubblicana, Età Romano imperiale}, Frequentazione anche di età greca non presente in tabella

**Modalità di individuazione:** {dati di archivio, documentazione di indagini archeologiche pregresse, ricognizione archeologica/survey }

**Distanza dall'opera in progetto:** 500-1000 metri    **Potenziale:** potenziale alto

**Rischio relativo:** rischio basso

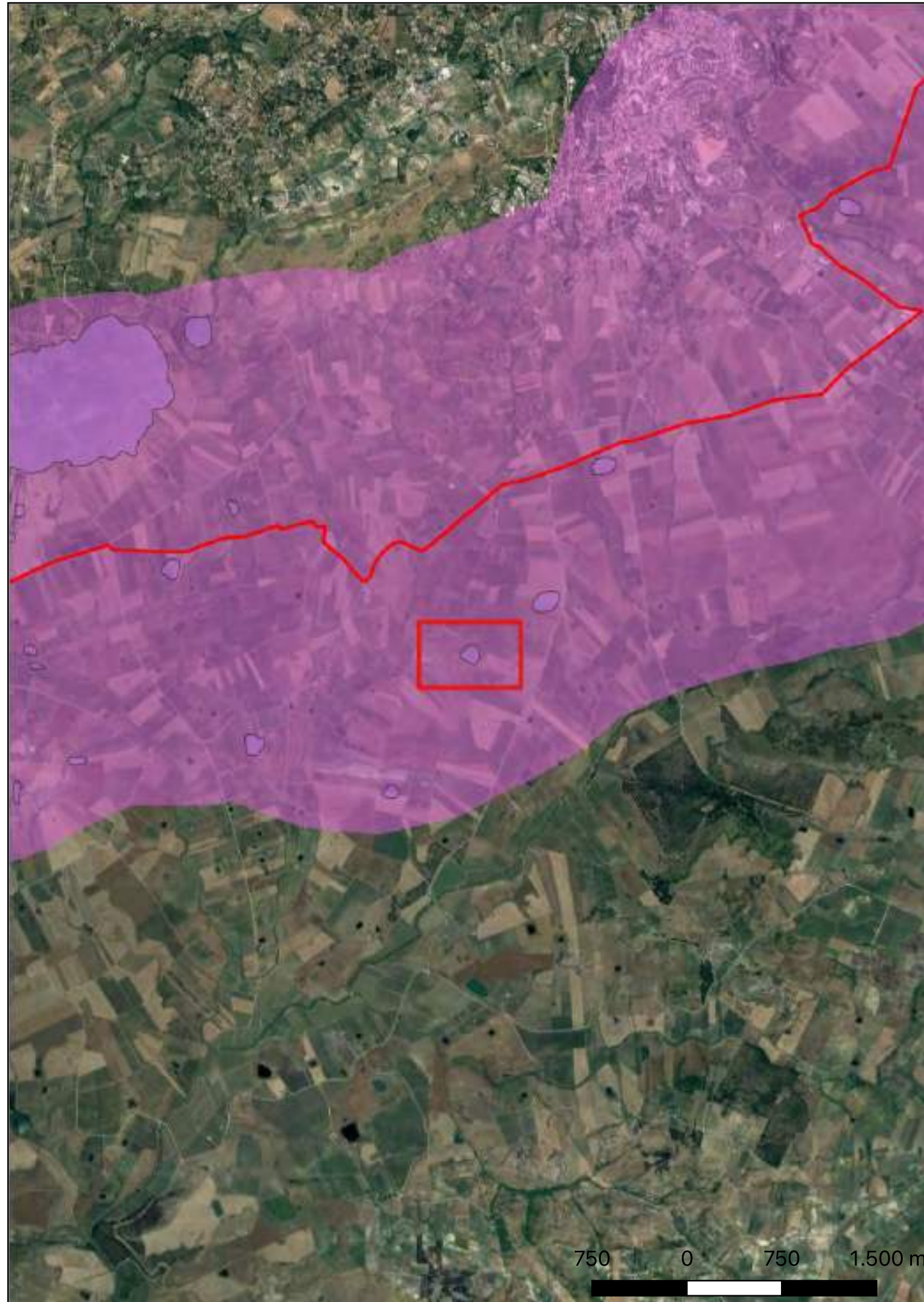
Area di frammenti fittili di età greca e romana (III secolo a.C. - V secolo d.C.) presente nel PTP di Trapani Ambito 3 (sito n. 248, UT SA63).

Piano Territoriale Paesaggistico di Trapani.





## Sito 07 - Contrada Fiumegrande (SOPR-TP\_2023\_0037-AKS\_000012\_07)



**Localizzazione:** Salemi (TP) - Contrada Fiumegrande

**Definizione e cronologia:** area di materiale mobile, {area di frammenti fittili}. {Età Romano repubblicana}, Frequentazione di età greca (non presente in tabella).

**Modalità di individuazione:** {dati di archivio, documentazione di indagini archeologiche pregresse, ricognizione archeologica/survey }

**Distanza dall'opera in progetto:** 500-1000 metri **Potenziale:** potenziale alto

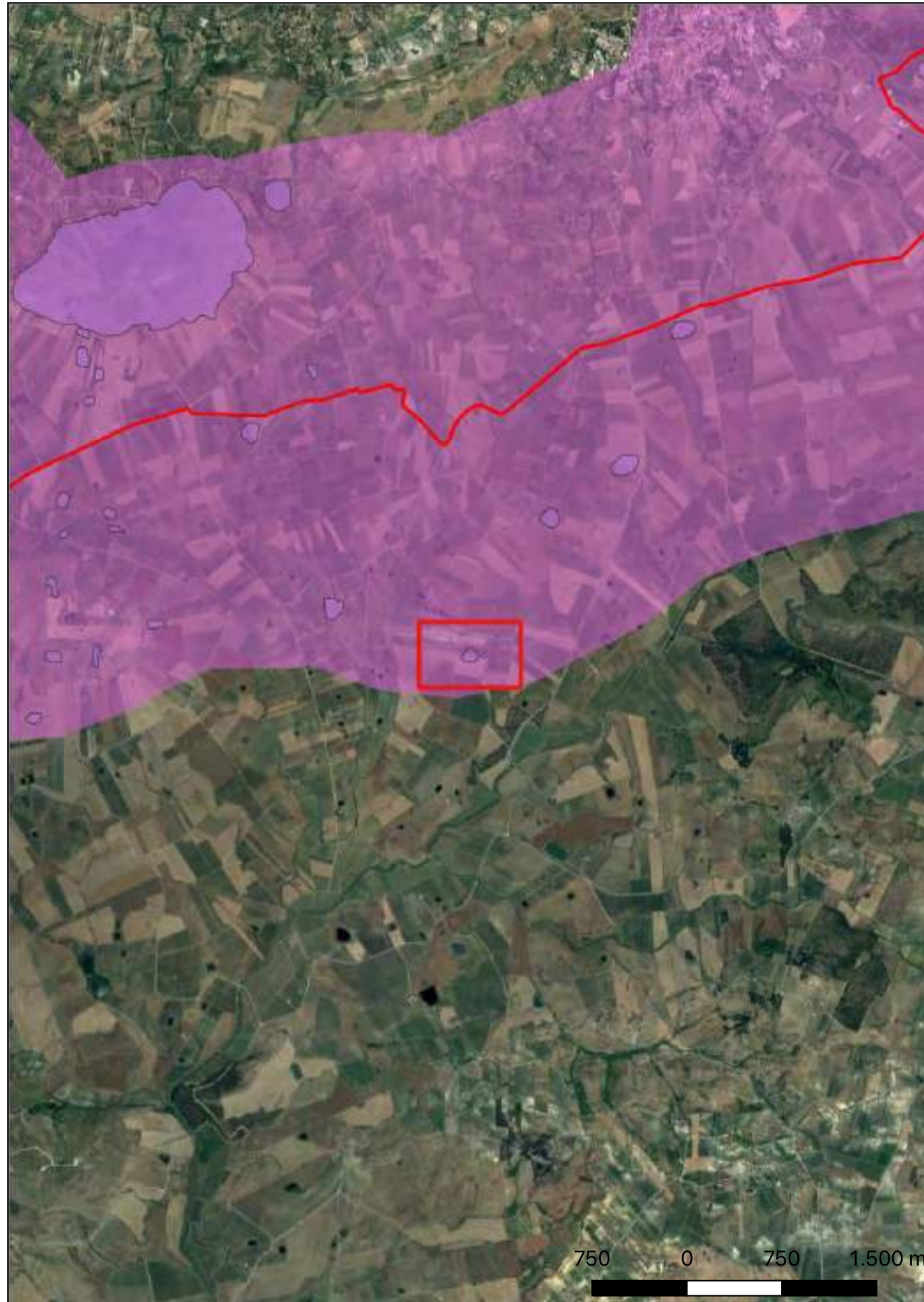
**Rischio relativo:** rischio basso

Area di frammenti fittili di età greca (IV-III secolo a.C.) presente nel PTP di Trapani Ambito 3 (sito n. 249, UT SA64).

Piano Territoriale Paesaggistico di Trapani.



## Sito 08 - Contrada Fiumegrande (SOPR-TP\_2023\_0037-AKS\_000012\_08)



**Localizzazione:** Salemi (TP) - Contrada Fiumegrande

**Definizione e cronologia:** area di materiale mobile, {area di frammenti fittili}. {Età del Bronzo},

**Modalità di individuazione:** {dati di archivio, documentazione di indagini archeologiche pregresse, ricognizione archeologica/survey }


**Distanza dall'opera in progetto:** >1000 metri

**Potenziale:** potenziale alto

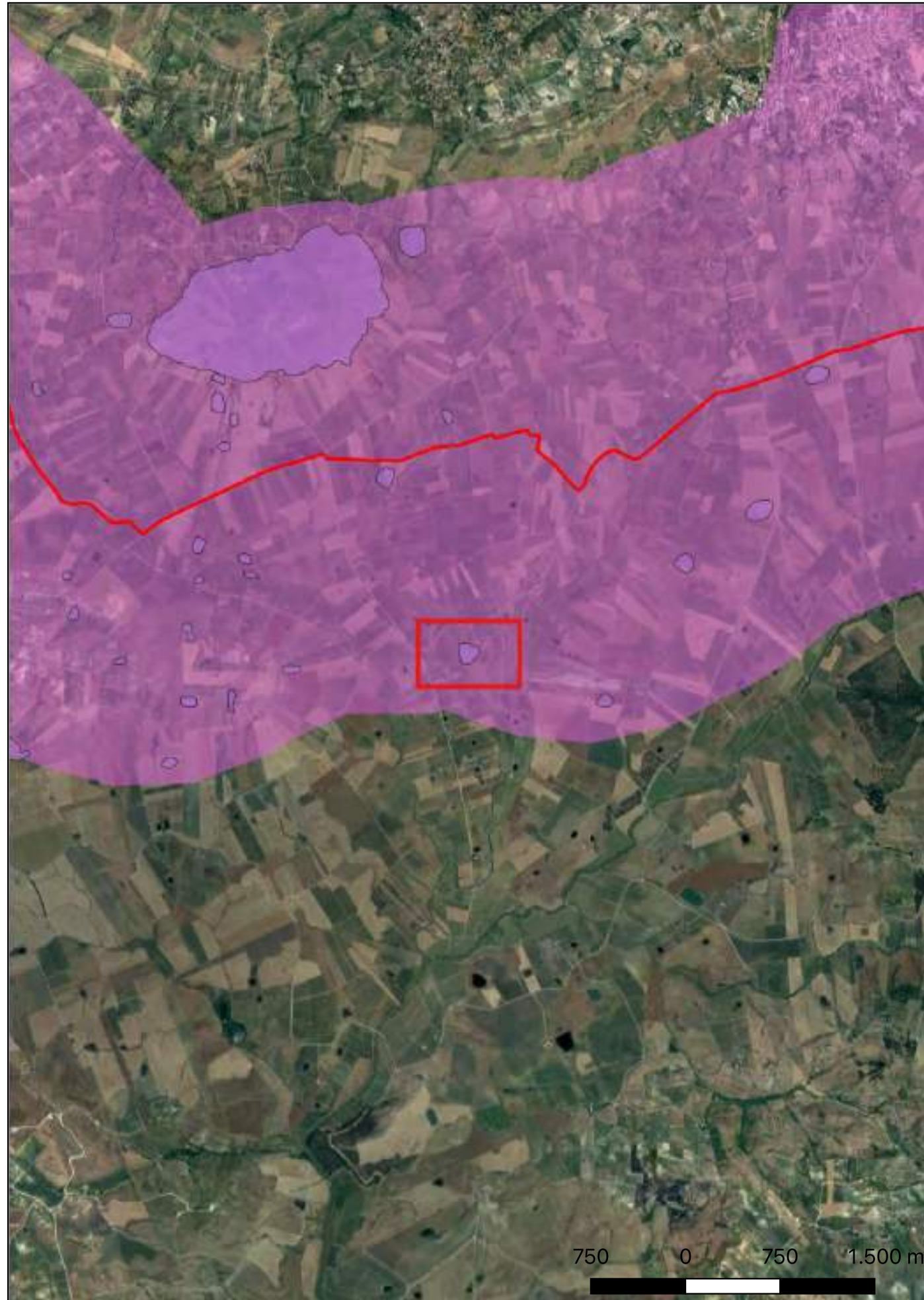
**Rischio relativo:** rischio nullo

Area di frammenti fittili databili all'età del Bronzo recente (XIII-XII sec. a. C.) presente nel PTP di Trapani Ambito 3 (sito n. 251, UT SA66).

Piano Territoriale Paesaggistico di Trapani.



## Sito 09 - Contrada Mendola - Casa Villaragut (SOPR-TP\_2023\_0037-AKS\_000012\_09)



**Localizzazione:** Salemi (TP) - Contrada Mendola - Casa Villaragut

**Definizione e cronologia:** area di materiale mobile, {area di frammenti fittili}. {Età Romano repubblicana, Età Romano imperiale, Età Tardoantica}, Frequentazione anche di età greca (non presente)

**Modalità di individuazione:** {dati di archivio, documentazione di indagini archeologiche pregresse, ricognizione archeologica/survey }

**Distanza dall'opera in progetto:** >1000 metri

**Potenziale:** potenziale alto

**Rischio relativo:** rischio nullo

Area di frammenti fittili di età greca e romana (III secolo a.C. - V secolo d.C.) presente nel PTP di Trapani Ambito 3.

Piano Territoriale Paesaggistico di Trapani.



## Sito 10 - Contrada Mokarta (SOPR-TP\_2023\_0037-AKS\_0000012\_10)

**Localizzazione:** Salemi (TP) - Contrada Mokarta

**Definizione e cronologia:** area di materiale mobile, {area di frammenti fittili}. {Età Romano repubblicana, Età Romano imperiale}, Frequentazione anche di età greca (non presente in tabella).

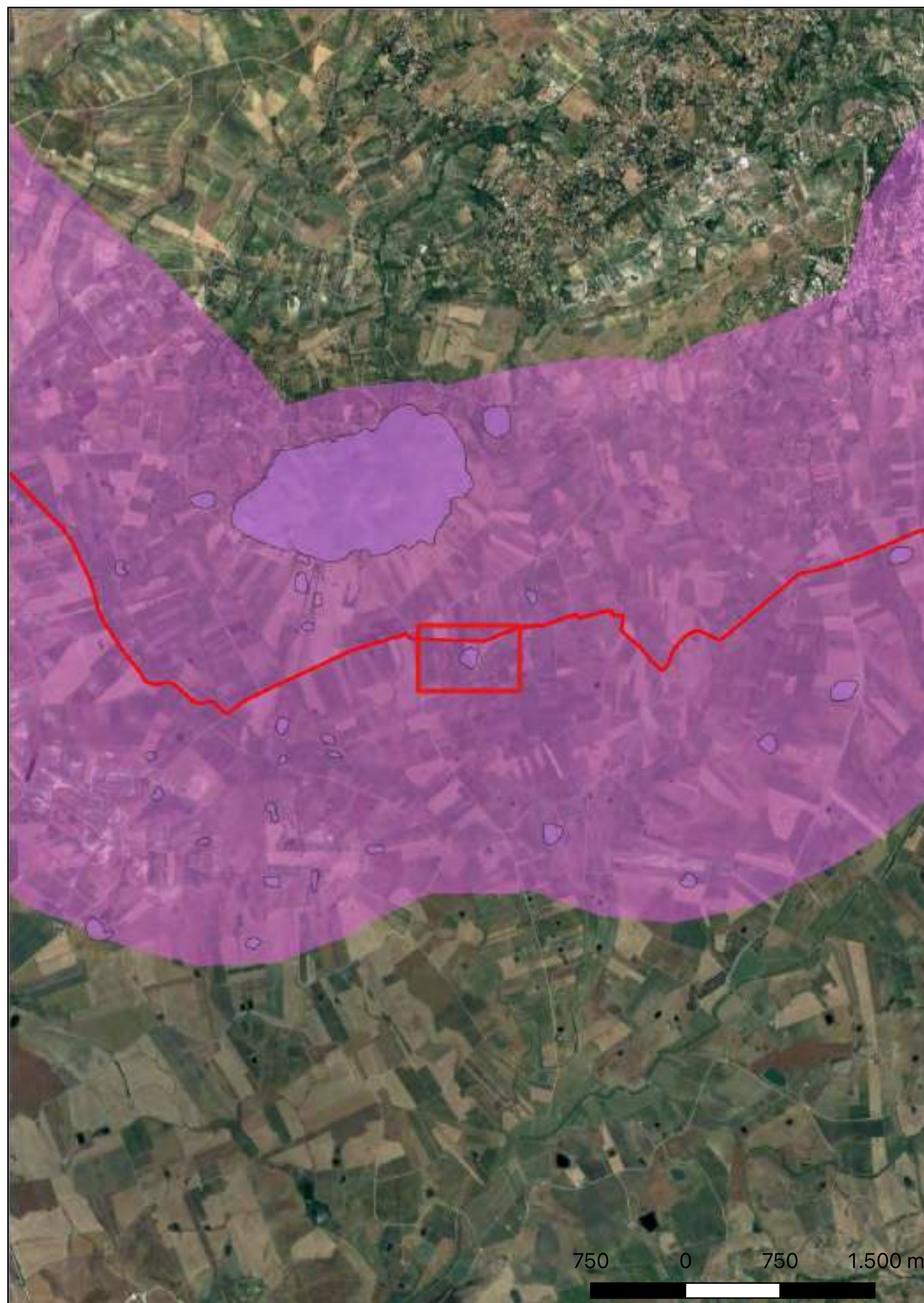
**Modalità di individuazione:** {dati di archivio, documentazione di indagini archeologiche pregresse}

**Distanza dall'opera in progetto:** 50-100 metri

**Potenziale:** potenziale alto

**Rischio relativo:** rischio alto

Area di frammenti fittili di età greca e romana (IV secolo a. C. - IV secolo d.C.) presente nel PTP di Trapani Ambito 3 (sito n. 347, UT SA62).



Piano Territoriale Paesaggistico di Trapani



## Sito 11 - Contrada Mendola - Case Verde (SOPR-TP\_2023\_0037-AKS\_000012\_11)

**Localizzazione:** Salemi (TP) - Case Verde

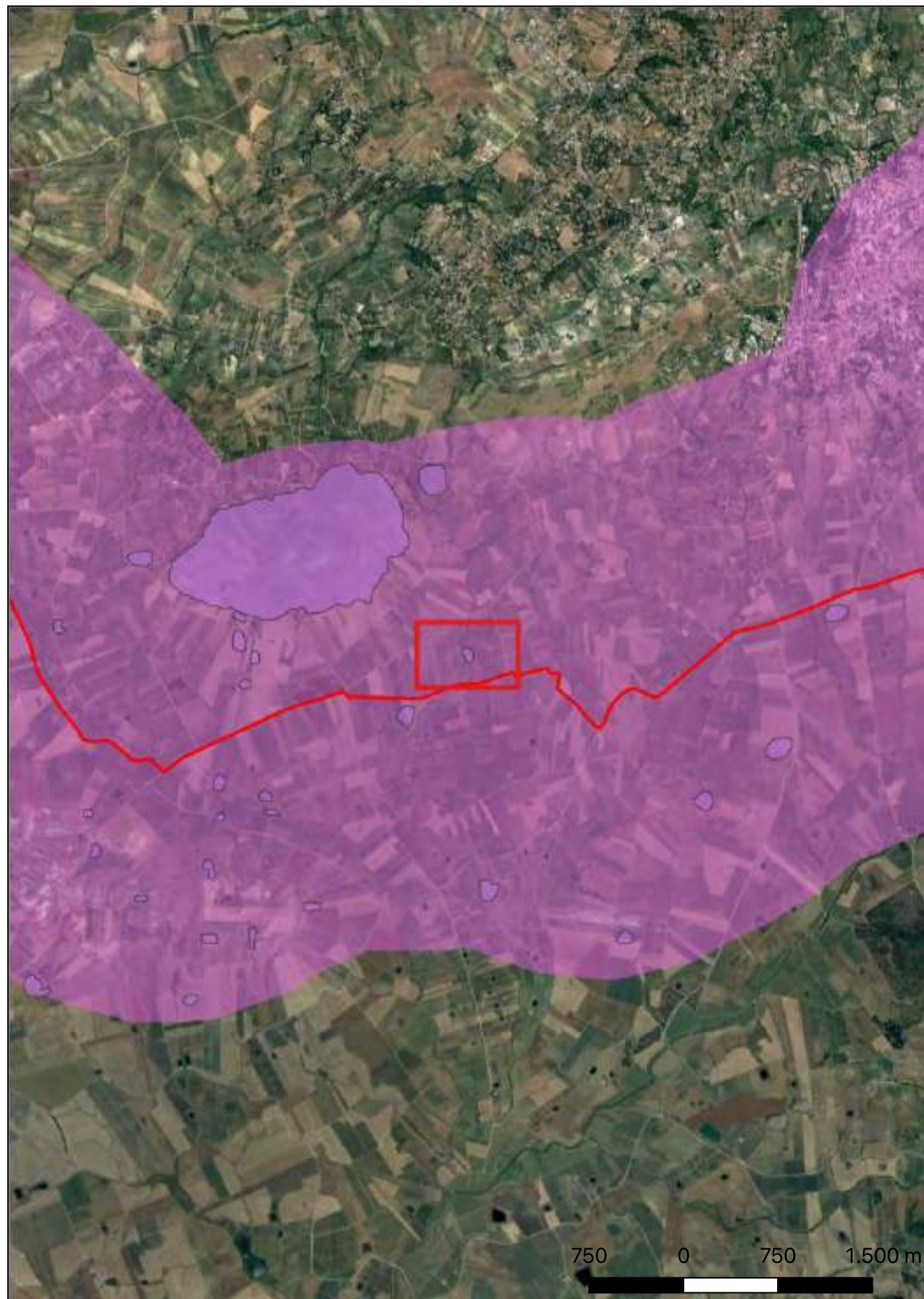
**Definizione e cronologia:** area di materiale mobile, {area di frammenti fittili}. {Età Romano imperiale},

**Modalità di individuazione:** {dati di archivio, documentazione di indagini archeologiche pregresse}

**Distanza dall'opera in progetto:** 100-200 metri      **Potenziale:** potenziale alto

**Rischio relativo:** rischio alto

Area di frammenti fittili di età romana (III-IV secolo d.C.) presente nel PTP di Trapani Ambito 3 (sito n. 246, UT SA61).



## Sito 12 - Contrada Batutino - Casa Conzeria (SOPR-TP\_2023\_0037-AKS\_000012\_12)

**Localizzazione:** Salemi (TP) - Casa Conzeria

**Definizione e cronologia:** area di materiale mobile, {area di frammenti fittili}. {Età Romano imperiale},

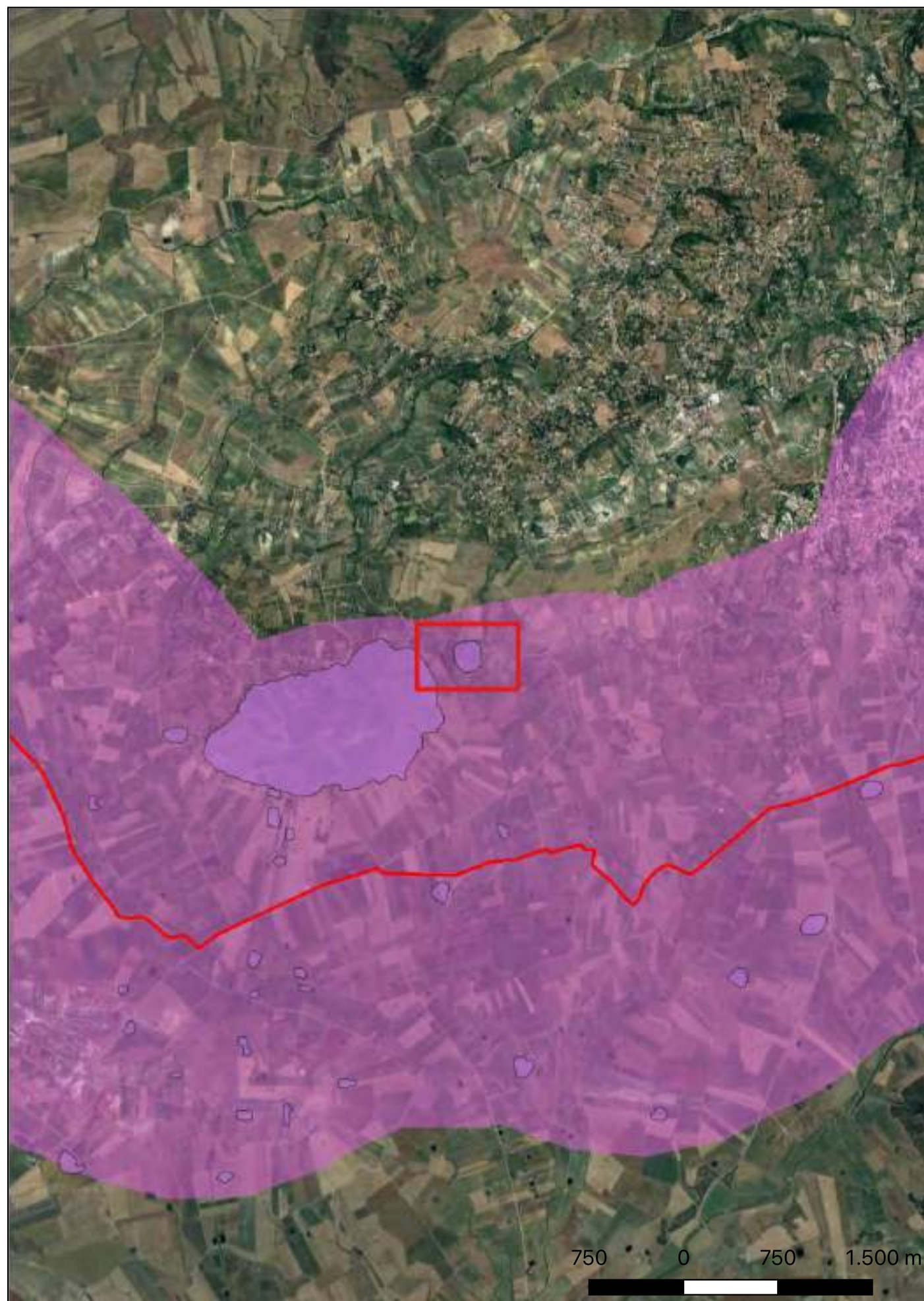
**Modalità di individuazione:** {dati di archivio, documentazione di indagini archeologiche pregresse}

**Distanza dall'opera in progetto:** >1000 metri

**Potenziale:** potenziale alto

**Rischio relativo:** rischio nullo

Area di frammenti fittili di età romana imperiale presente nel PTP di Trapani Ambito 3 (sito n. 220, UT SA28).



Piano Territoriale Paesaggistico di Trapani



## Sito 13 - Mokarta Cresta di Gallo (SOPR-TP\_2023\_0037-AKS\_000012\_13)

**Localizzazione:** Salemi (TP) - Cresta di Gallo

**Definizione e cronologia:** sito pluristratificato, {}. {Età del Bronzo, Età del Ferro},

**Modalità di individuazione:** {dati bibliografici, dati di archivio, documentazione di indagini archeologiche pregresse}

**Rischio relativo:** rischio basso

**Distanza dall'opera in progetto:** 500-1000 metri **Potenziale:** potenziale alto

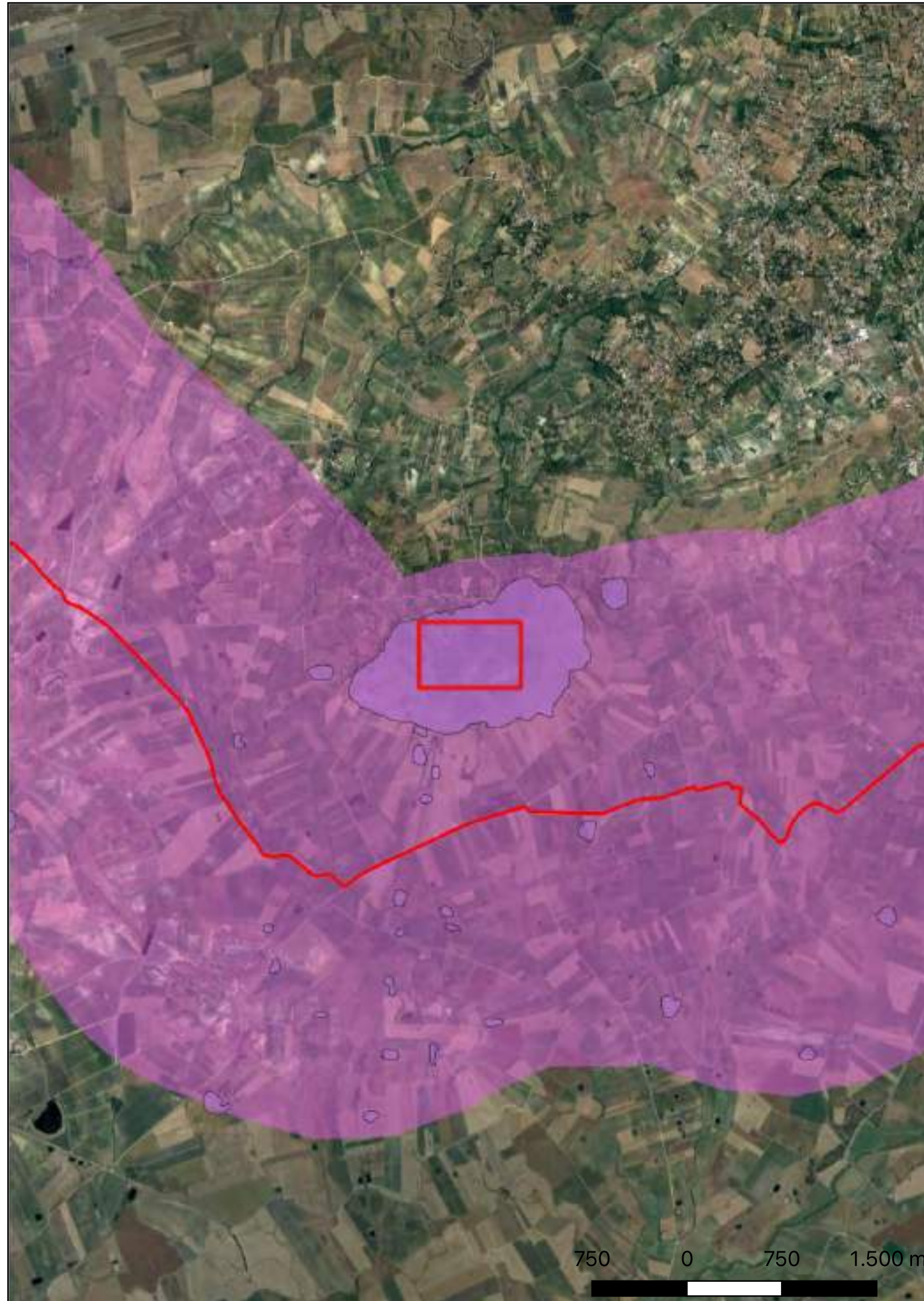
La montagna di Mokarta è un'altura di forma ovale, orientata in senso E-W, posta a circa 5 km a sud di Salemi (Trapani). La sua massima elevazione (365 m s.l.m.), denominata Cresta di Gallo, si trova al centro del lato orientale, mentre sul versante opposto l'altitudine digrada in ampie terrazze rettangolari fino a quota 288 nei pressi del Castello della Mokarta sede di una roccaforte in età arabo-normanna. Il sito è stato sede di diversi insediamenti di età pre-protostorica, che coprono l'arco temporale tra il Bronzo antico e l'età del Ferro. Il principale di essi, cui sono da riferire quasi tutte le necropoli rupestri, occupa il pianoro occidentale, sede del castello che ha dato nome al monte. Noto da recuperi occasionali alla fine degli anni '60, il sito è stato oggetto di brevi campagne di scavo dirette da G. Mannino, concentrate essenzialmente nelle necropoli, che hanno tuttavia individuato i resti di un edificio attribuito al Bronzo tardo. Negli scavi del 1970 furono scavate 37 tombe inviolate e censite 24 tombe violate dai clandestini. Nell'abitato di Mokarta, gli scavi hanno avuto inizio nel 1994 e sono proseguiti nel 1996-97, in quella che è dovrebbe essere la parte centrale dell'insediamento che, verosimilmente occupava tutto il pianoro. Durante queste campagne sono stati messi in luce quattro edifici circolari e due quadrangolari, collegati da strutture minori e raccolti intorno a spazi a cielo aperto. Gli edifici sono delimitati da muri lapidei a duplice paramento di pietre a secco, talora tessuti a spina-pesce. Il sito di Mokarta è in parte sottoposto a vincolo archeologico e in parte tutelato ai sensi dell'art. 142 lettera m del D.Lgs 42/2004 (sito n. 221 PTP Trapani, UT SA29).

Mannino G., Spatafora F. 1992, Materiali preistorici dal territorio di Salemi: La Mokarta, Atti delle giornate internazionali di studi sull'area elima, Gibellina 19-22 Settembre 1991, Pisa - Gibellina, pp. 567-575.

Mannino G., Spatafora F. 1995, Mokarta. La necropoli di Cresta di Gallo, Quaderni del Museo Archeologico Regionale "Antonio Salinas", suppl. al n. 1, Palermo.

Tusa S., Nicoletti F. 2000, L'epilogo sicano nella Sicilia occidentale. Il caso Mokarta - capanna 1, Gli Elimi e l'area elima, Atti delle terze giornate internazionali di studi sull'area elima, Gibellina-Erice-Contessa Entellina, 23-26 Ottobre 1997, Pisa - Gibellina, pp. 963-977.

Tusa S., Nicoletti F. 2012, L'insediamento del tardo Bronzo di Mokarta (strutture e scavi 1994-97) 1, Atti della XLI Riunione Scientifica Istituto



## Sito 14 - Contrada Mokarta - Case Mokarta (SOPR-TP\_2023\_0037-AKS\_000012\_14)

**Localizzazione:** Salemi (TP) - Case Mokarta

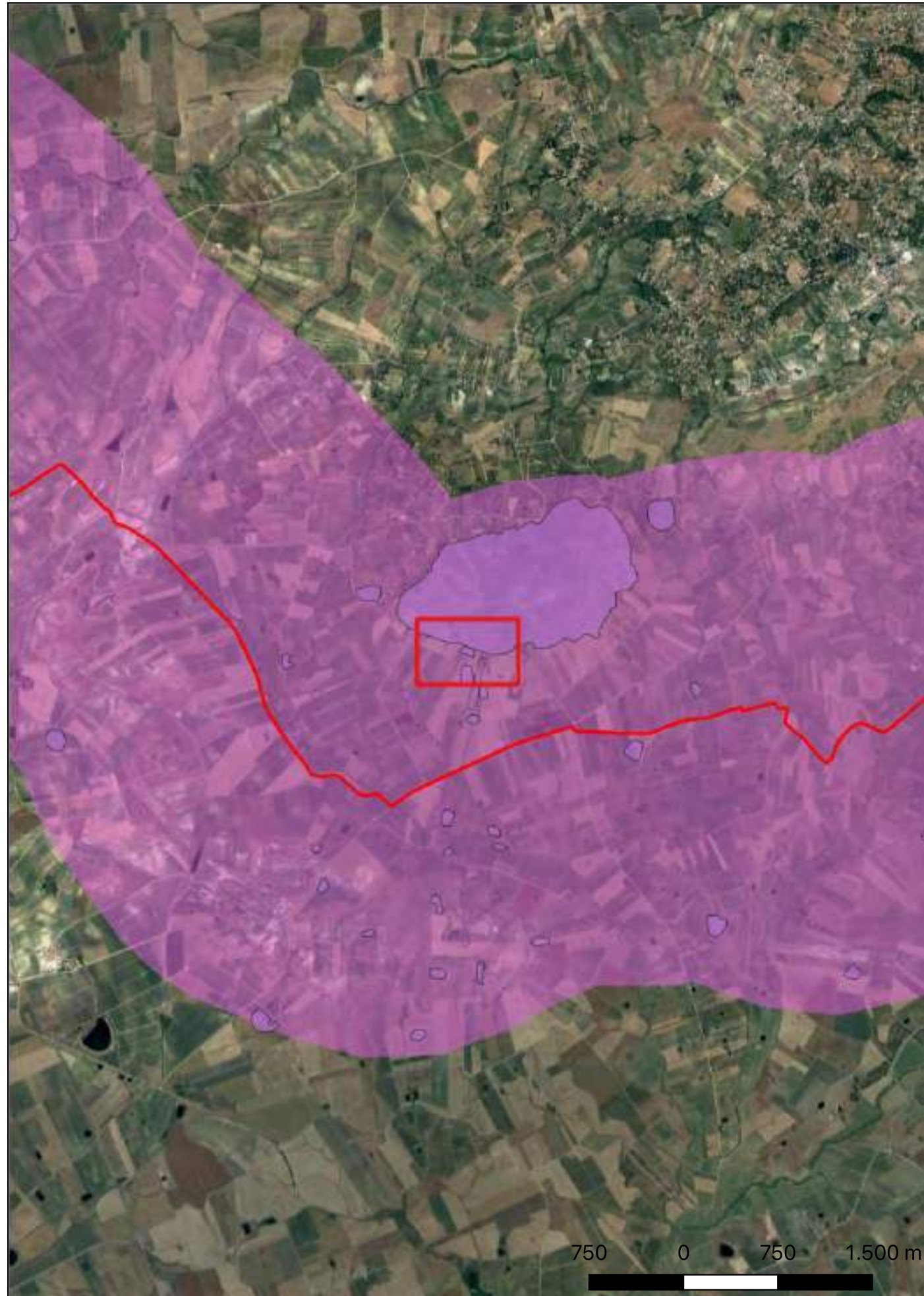
**Definizione e cronologia:** area di materiale mobile, {area di frammenti fittili}. {Età Altomedievale},

**Modalità di individuazione:** {dati di archivio, documentazione di indagini archeologiche pregresse}

**Rischio relativo:** rischio basso

**Distanza dall'opera in progetto:** 500-1000 metri    **Potenziale:** potenziale alto

Area di frammenti fittili di età medievale (XI-XII secolo) presente nel PTP di Trapani Ambito 3 (sito n. 228, UT SA43)



Piano Territoriale Paesaggistico di Trapani





## Sito 15 - Contrada Mokarta (SOPR-TP\_2023\_0037-AKS\_0000012\_15)

**Localizzazione:** Salemi (TP) - Contrada Mokarta

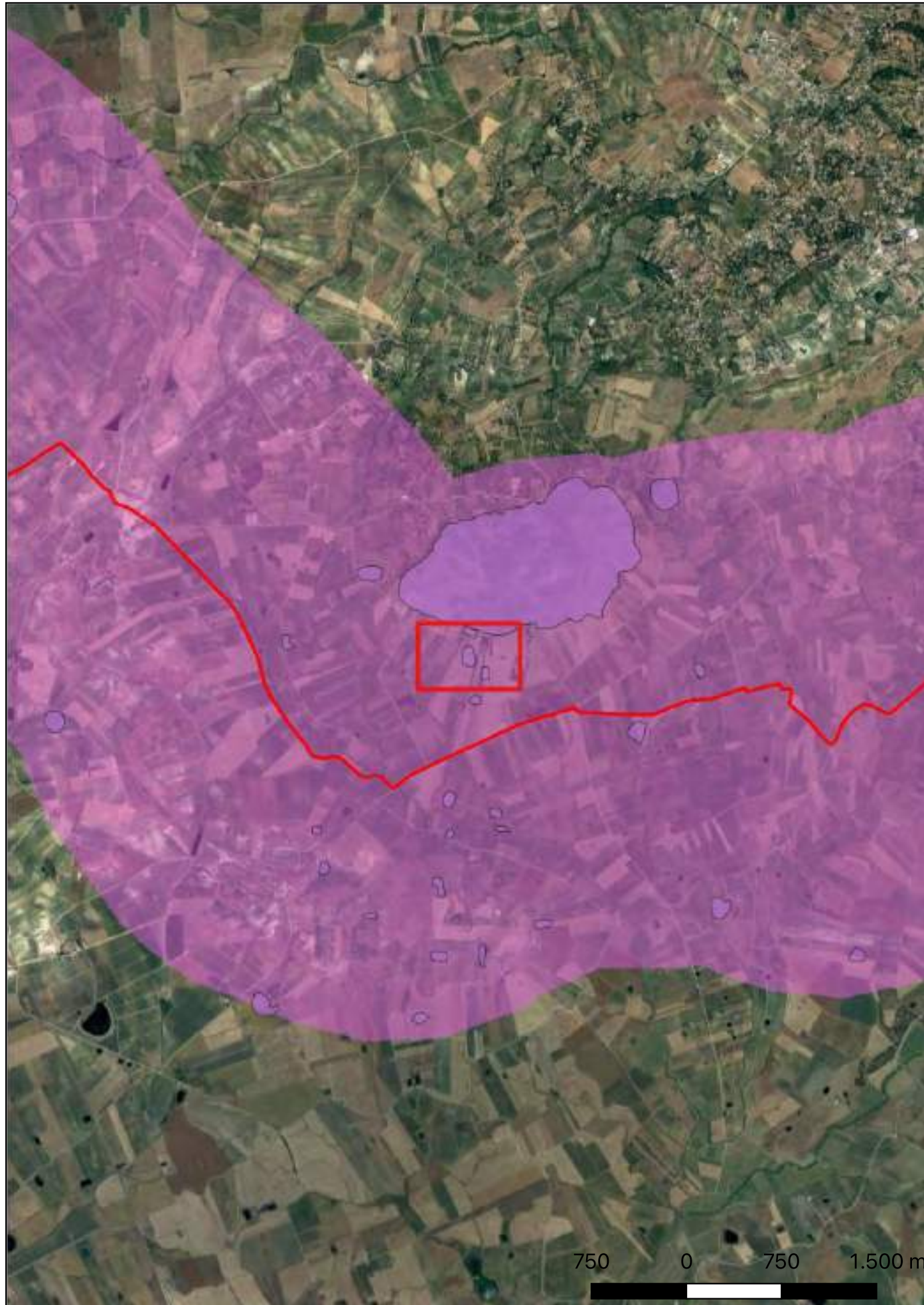
**Definizione e cronologia:** area di materiale mobile, {area di frammenti fittili}. {Età Romana, Età Altomedievale, Età Bassomedievale},

**Modalità di individuazione:** {dati di archivio, documentazione di indagini archeologiche pregresse}

**Distanza dall'opera in progetto:** 500-1000 metri    **Potenziale:** potenziale alto

**Rischio relativo:** rischio basso

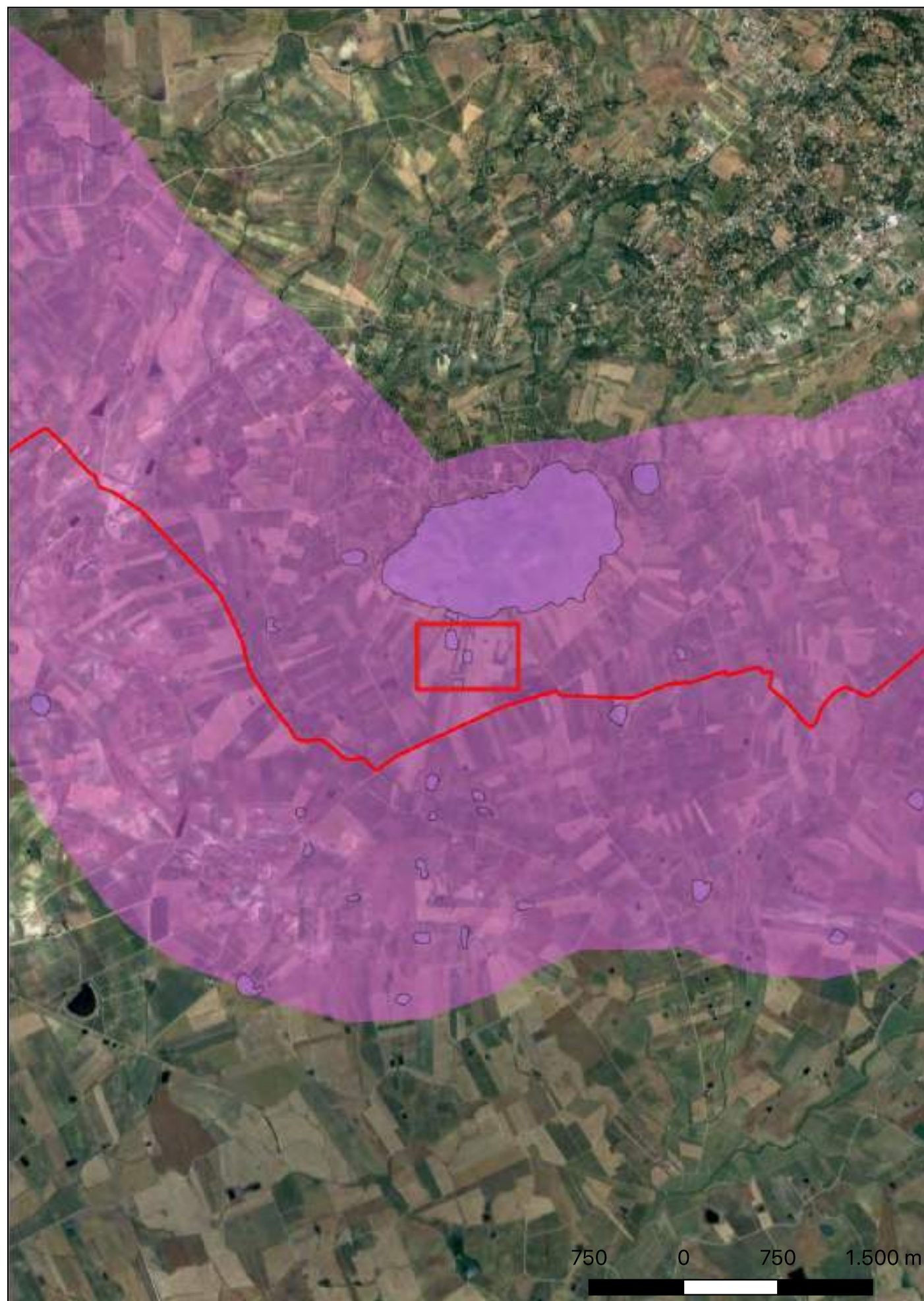
Area di frammenti fittili di età romana, bizantina e medievale presente nel PTP di Trapani Ambito 3 (sito n. 229, UT SA44).



Piano Territoriale Paesaggistico di Trapani



## Sito 16 - Contrada Mokarta (SOPR-TP\_2023\_0037-AKS\_0000012\_16)



**Localizzazione:** Salemi (TP) - Contrada Mokarta

**Definizione e cronologia:** area di materiale mobile, {area di frammenti fittili}. {Età Romana}, Frequentazione anche di età greca (non presente in tabella).

**Modalità di individuazione:** {dati di archivio, documentazione di indagini archeologiche pregresse}

**Distanza dall'opera in progetto:** 500-1000 metri    **Potenziale:** potenziale alto

**Rischio relativo:** rischio medio

Area di frammenti fittili di età greca e romana presente nel PTP di Trapani Ambito 3 (sito n. 230, UT SA45).

Piano Territoriale Paesaggistico di Trapani.



## Sito 17 - Contrada Mokarta (SOPR-TP\_2023\_0037-AKS\_0000012\_17)

**Localizzazione:** Salemi (TP) - Contrada Mokarta

**Definizione e cronologia:** area di materiale mobile, {area di frammenti fittili}. {Età Romana}, Frequentazione anche di età greca (non presente in tabella)

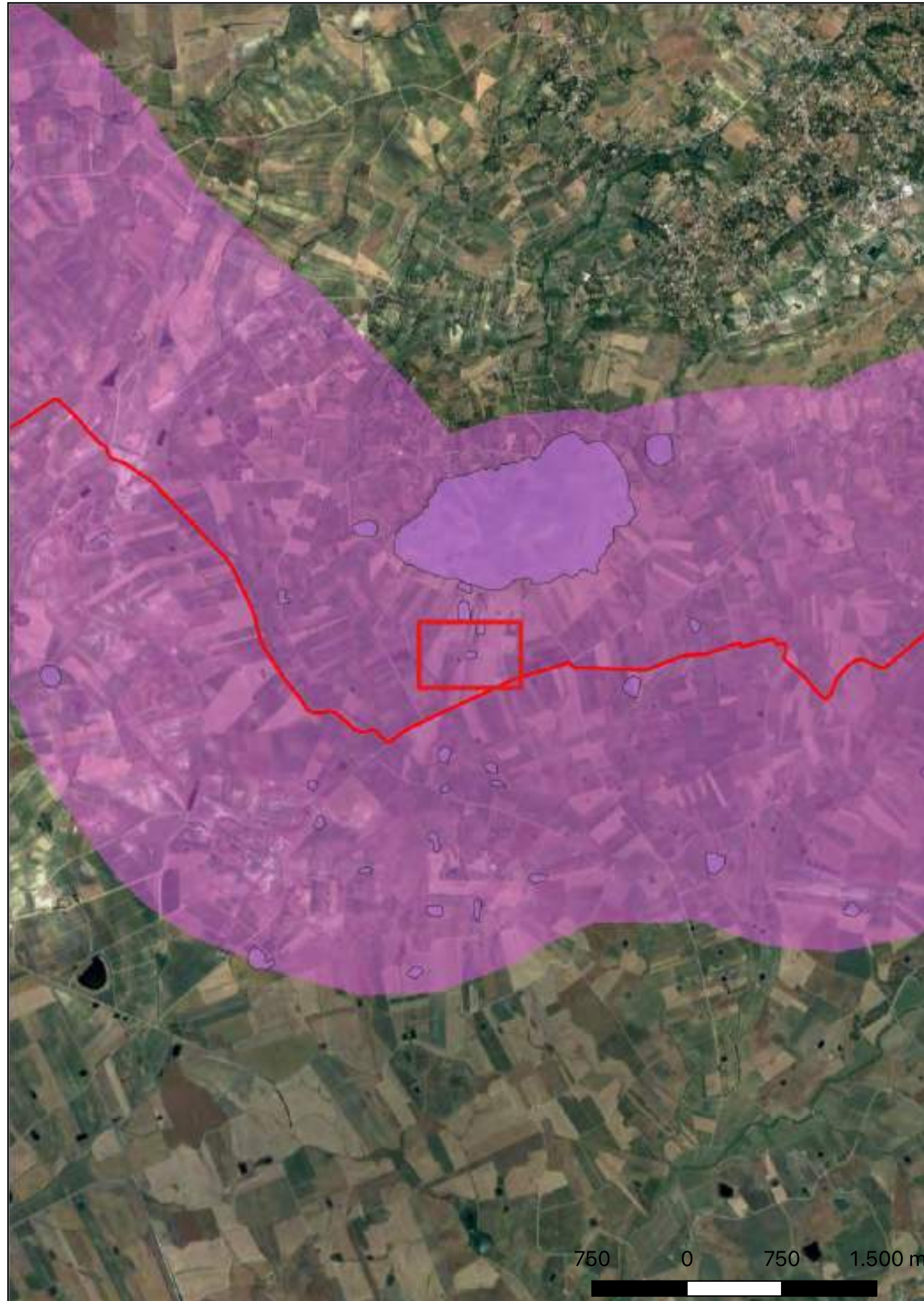
**Modalità di individuazione:** {dati di archivio, documentazione di indagini archeologiche pregresse}

**Distanza dall'opera in progetto:** 200-500 metri

**Potenziale:** potenziale alto

**Rischio relativo:** rischio medio

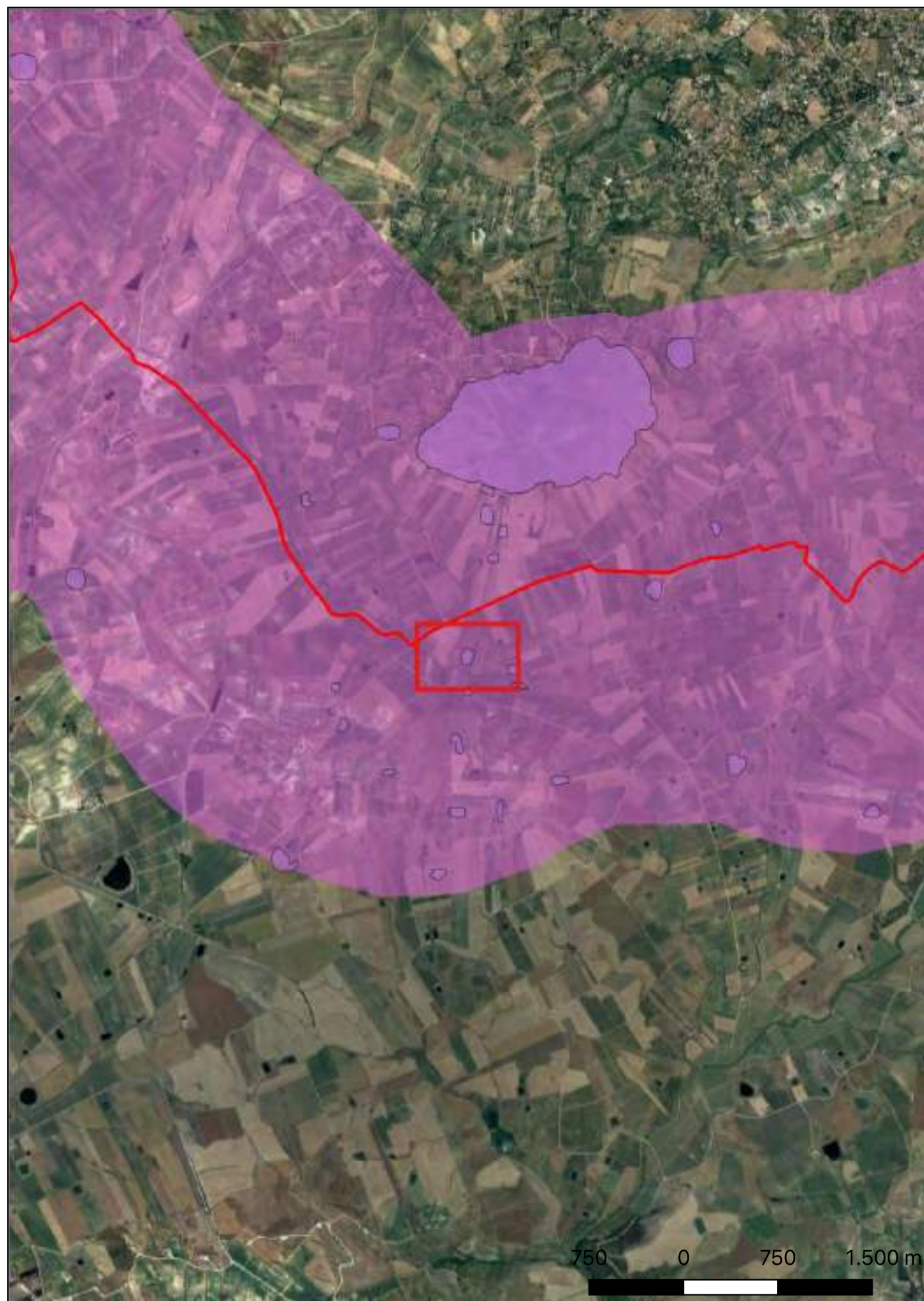
Area di frammenti fittili di età greca e romana presente nel PTP di Trapani Ambito 3 (sito n. 230, UT SA45).



Piano Territoriale Paesaggistico di Trapani.



## Sito 18 - Contrada Mokarta (SOPR-TP\_2023\_0037-AKS\_0000012\_18)



**Localizzazione:** Salemi (TP) - Contrada Mokarta

**Definizione e cronologia:** area di materiale mobile, {area di frammenti fittili}. {Età Arcaica}, Frequentazione di età greca (non presente in tabella)

**Modalità di individuazione:** {dati di archivio, documentazione di indagini archeologiche pregresse}

**Distanza dall'opera in progetto:** 200-500 metri      **Potenziale:** potenziale alto

**Rischio relativo:** rischio medio

Area di frammenti fittili di età greca presente nel PTP di Trapani Ambito 3 (sito n. 234, UT SA49).

Piano Territoriale Paesaggistico di Trapani.



## Sito 19 - Contrada Runza (SOPR-TP\_2023\_0037-AKS\_000012\_19)

**Localizzazione:** Salemi (TP) - Contrada Runza

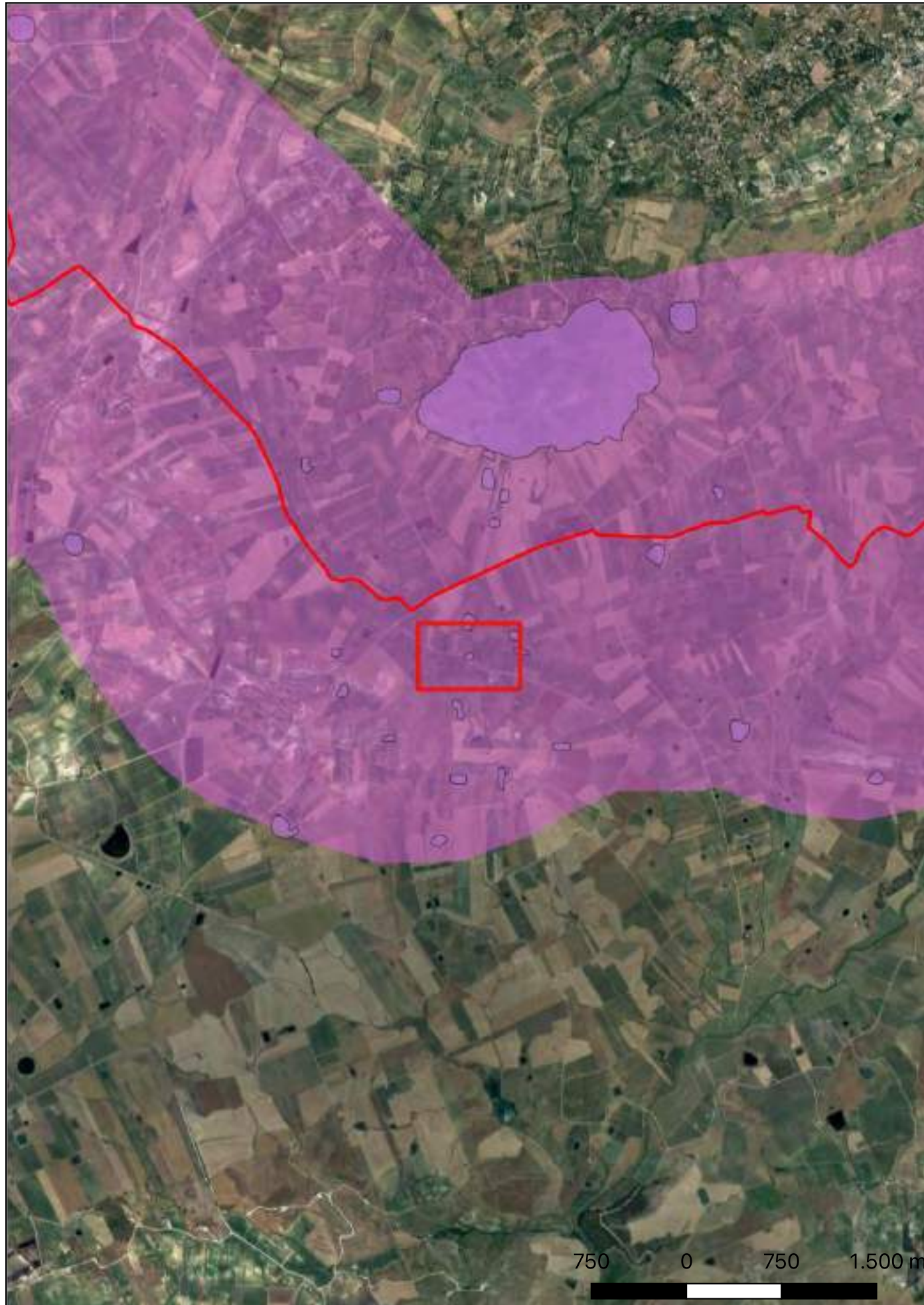
**Definizione e cronologia:** area di materiale mobile, {area di frammenti fittili}, {Età Romano imperiale},  
Frequentazione anche di età greca (non presente in tabella)

**Modalità di individuazione:** {dati di archivio, documentazione di indagini archeologiche pregresse}

**Rischio relativo:** rischio basso

**Distanza dall'opera in progetto:** 500-1000 metri    **Potenziale:** potenziale alto

Area di frammenti fittili di età greca e romana (III-II secolo a. C. - II-IV secolo d.C.) presente nel PTP di Trapani Ambito 3 (sito n. 235, UT SA50).



Piano Territoriale Paesaggistico di Trapani.



## Sito 20 - Contrada Mokarta (SOPR-TP\_2023\_0037-AKS\_0000012\_20)

**Localizzazione:** Salemi (TP) - Contrada Mokarta

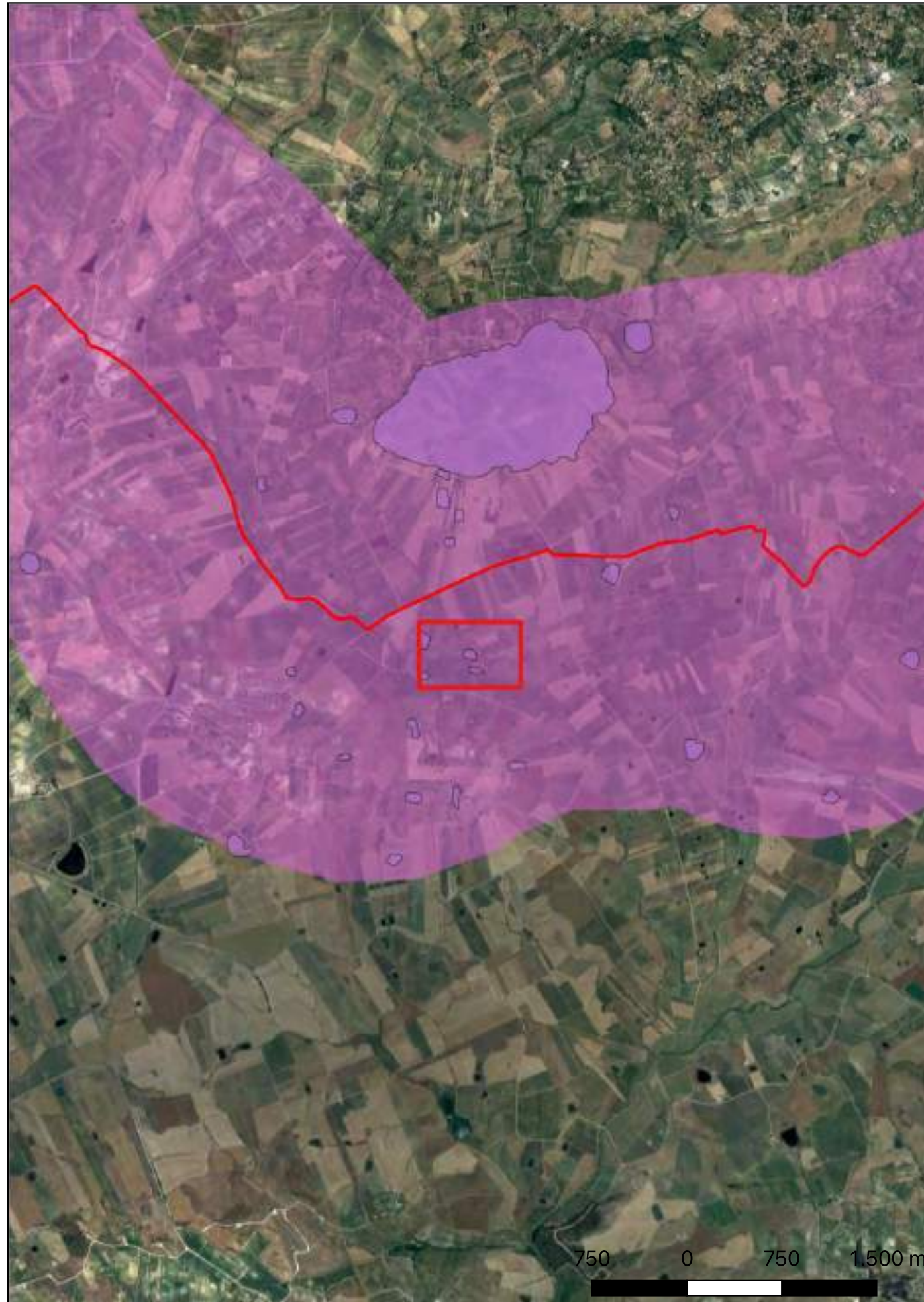
**Definizione e cronologia:** area di materiale mobile, {area di frammenti fittili}. {Età Romano imperiale},

**Modalità di individuazione:** {dati di archivio, documentazione di indagini archeologiche pregresse}

**Distanza dall'opera in progetto:** 500-1000 metri    **Potenziale:** potenziale alto

**Rischio relativo:** rischio basso

Area di frammenti fittili di età romana imperiale (II-V secolo d.C.) presente nel PTP di Trapani Ambito 3 (sito n. 232, UT SA47).



Piano Territoriale Paesaggistico di Trapani.



## Sito 21 - Contrada Mokarta (SOPR-TP\_2023\_0037-AKS\_0000012\_21)

**Localizzazione:** Salemi (TP) - Contrada Mokarta

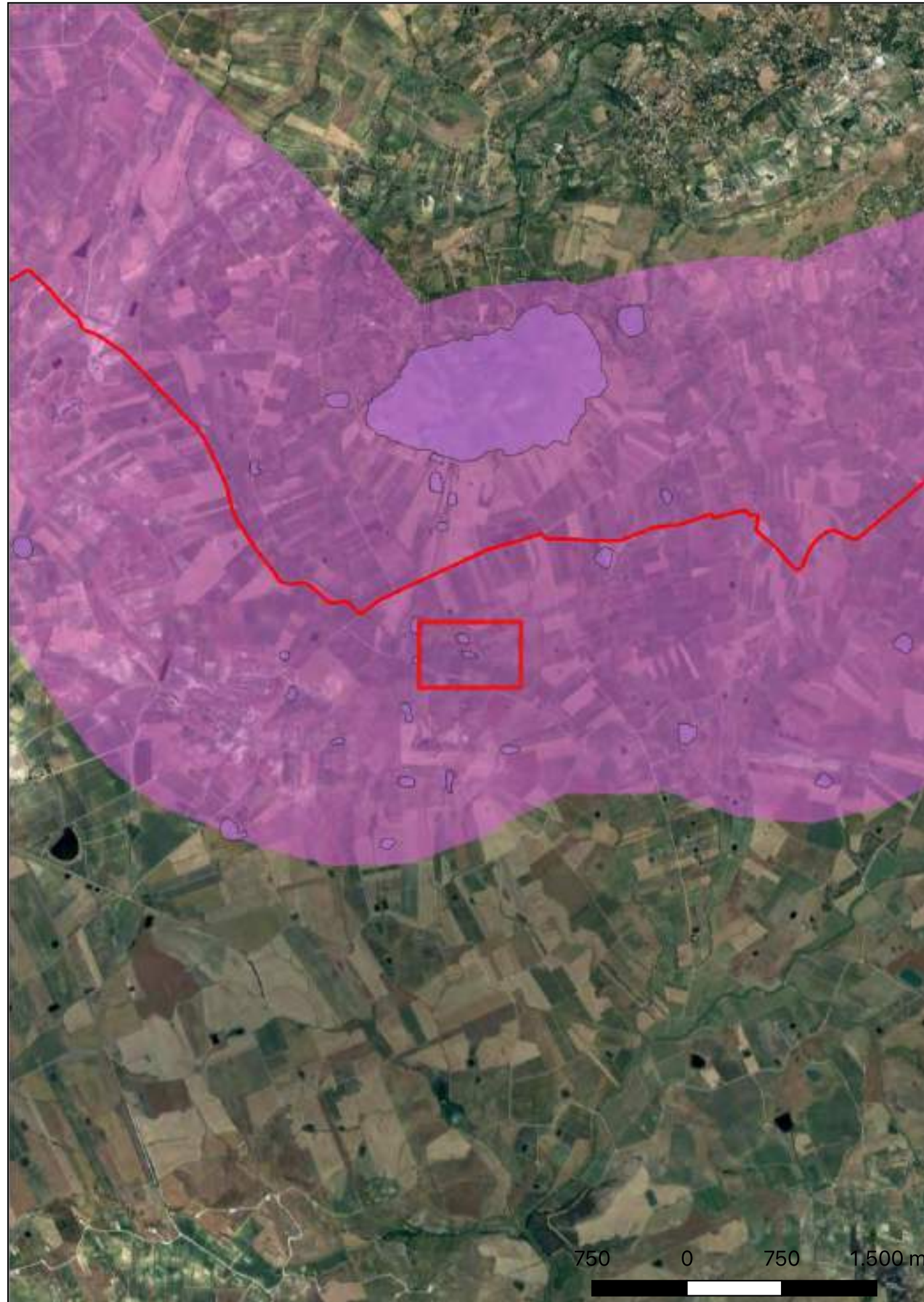
**Definizione e cronologia:** area di materiale mobile, {area di frammenti fittili}, {Età Romano imperiale},  
Frequentazione anche di età greca (non presente in tabella)

**Modalità di individuazione:** {dati di archivio, documentazione di indagini archeologiche pregresse}

**Rischio relativo:** rischio basso

**Distanza dall'opera in progetto:** 500-1000 metri    **Potenziale:** potenziale alto

Area di frammenti fittili di età greca e romana (IV-III secolo a.C. - III-IV secolo d.C.) presente nel PTP di Trapani Ambito 3 (sito n. 233, UT SA48).



## Sito 22 - Monte Porticato (SOPR-TP\_2023\_0037-AKS\_000012\_22)

**Localizzazione:** Salemi (TP) - Monte Porticato

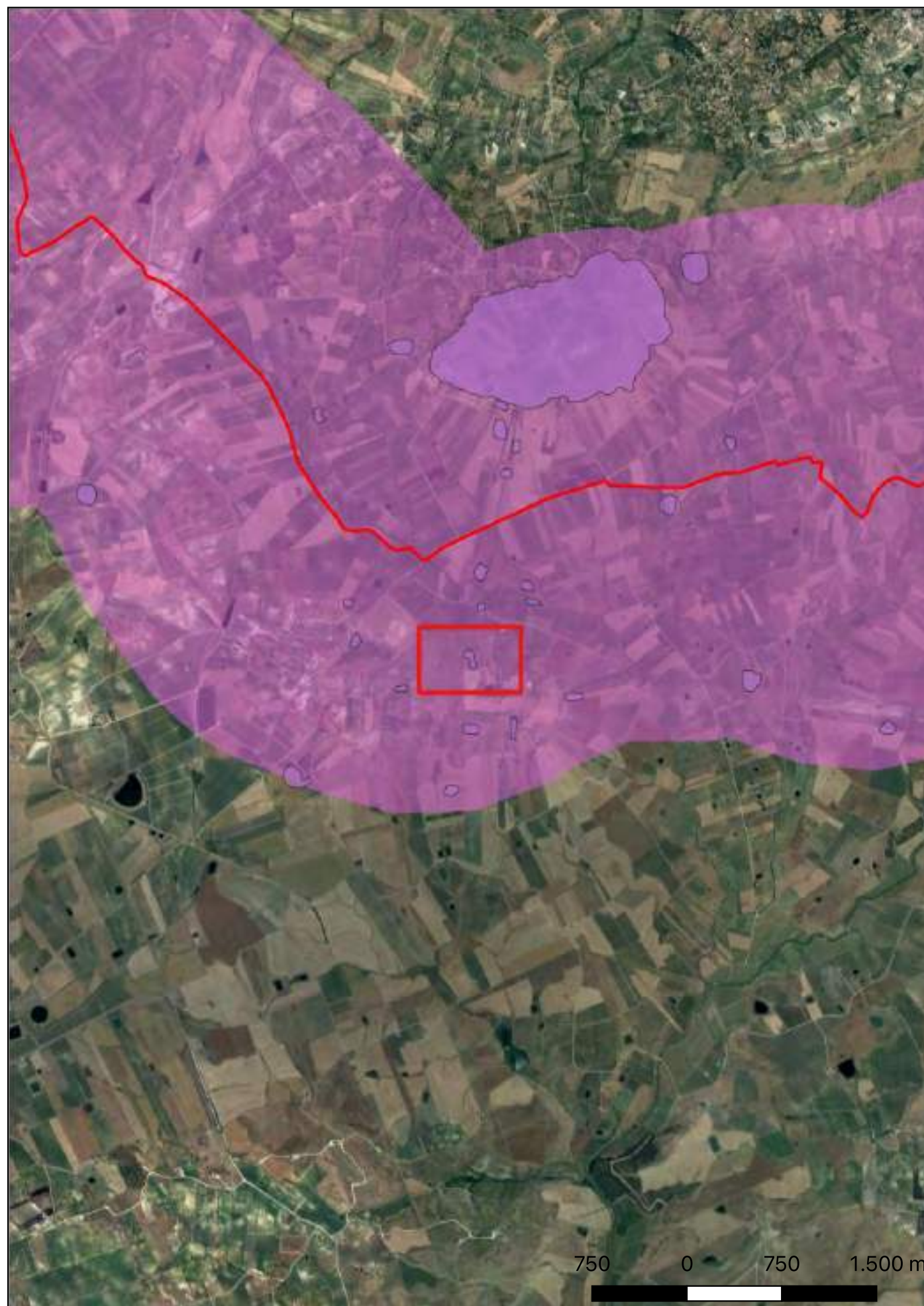
**Definizione e cronologia:** area di materiale mobile, {area di frammenti fittili}. {Età del Bronzo},

**Modalità di individuazione:** {dati di archivio, documentazione di indagini archeologiche pregresse}

**Distanza dall'opera in progetto:** 500-1000 metri    **Potenziale:** potenziale alto

**Rischio relativo:** rischio basso

Area di frammenti fittili databili all'età del Bronzo recente e finale (XIII-XI secolo a.C.) presente nel PTP di Trapani Ambito 3 (sito n. 238, UT SA49).

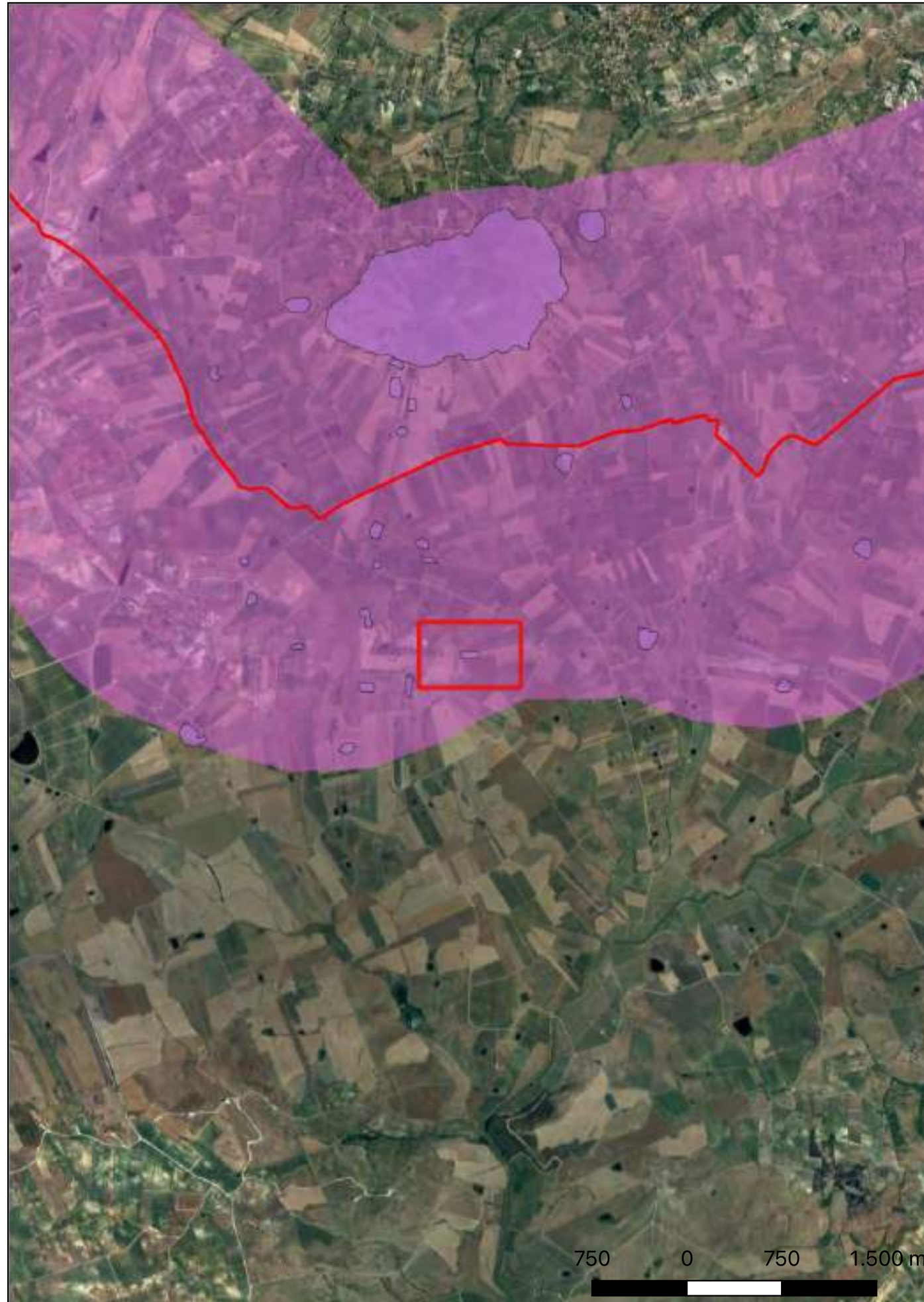


Piano Territoriale Paesaggistico di Trapani.





## Sito 23 - Contrada Porticato (SOPR-TP\_2023\_0037-AKS\_000012\_23)



**Localizzazione:** Salemi (TP) - Contrada Porticato

**Definizione e cronologia:** area di materiale mobile, {area di frammenti fittili}. {Età Altomedievale}, Frequentazione anche di età greca (non presente in tabella)

**Modalità di individuazione:** {dati di archivio, documentazione di indagini archeologiche pregresse}

**Distanza dall'opera in progetto:** >1000 metri

**Potenziale:** potenziale alto

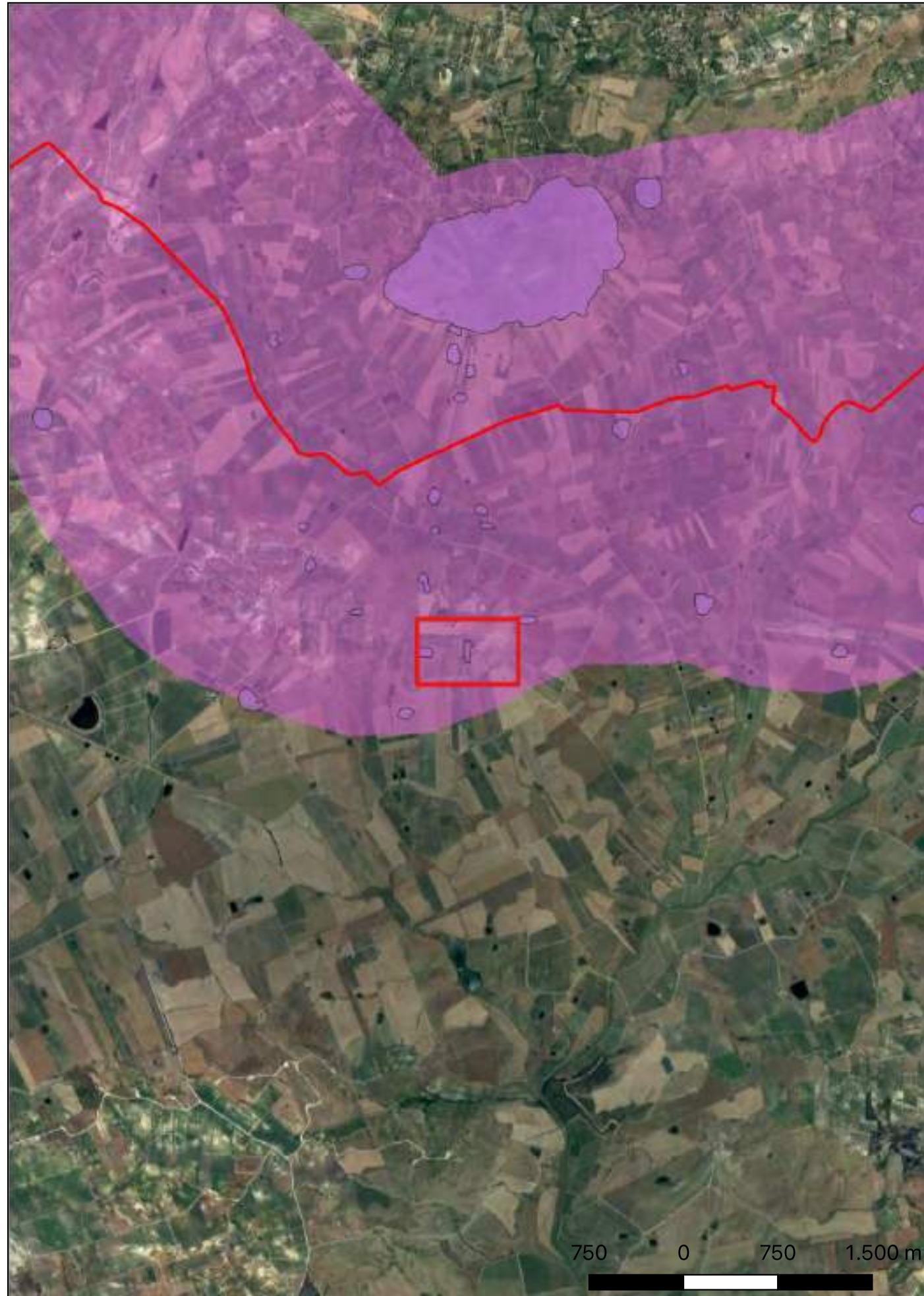
**Rischio relativo:** rischio nullo

Area di frammenti fittili di età greca e medievale (IV-II secolo a.C. - XI-XII secolo d.C.) presente nel PTP di Trapani Ambito 3 (sito n. 230, UT SA45).

Piano Territoriale Paesaggistico di Trapani.



## Sito 24 - Contrada Porticato - Case Porticato (SOPR-TP\_2023\_0037-AKS\_000012\_24)



**Localizzazione:** Salemi (TP) - Contrada Porticato

**Definizione e cronologia:** area di materiale mobile, {area di frammenti fittili}. {Età Medievale}, Frequentazione anche di età greca (non presente in tabella)

**Modalità di individuazione:** {dati di archivio, documentazione di indagini archeologiche pregresse}

**Distanza dall'opera in progetto:** >1000 metri

**Potenziale:** potenziale alto

**Rischio relativo:** rischio nullo

Area di frammenti fittili di età greca e medievale presente nel PTP di Trapani Ambito 3 (sito n. 241, UT SA56).

Piano Territoriale Paesaggistico di Trapani.



## Sito 25 - Monte Porticato (SOPR-TP\_2023\_0037-AKS\_000012\_25)

**Localizzazione:** Salemi (TP) - Monte Porticato

**Definizione e cronologia:** area di materiale mobile, {area di frammenti fittili}. {Età del Bronzo},

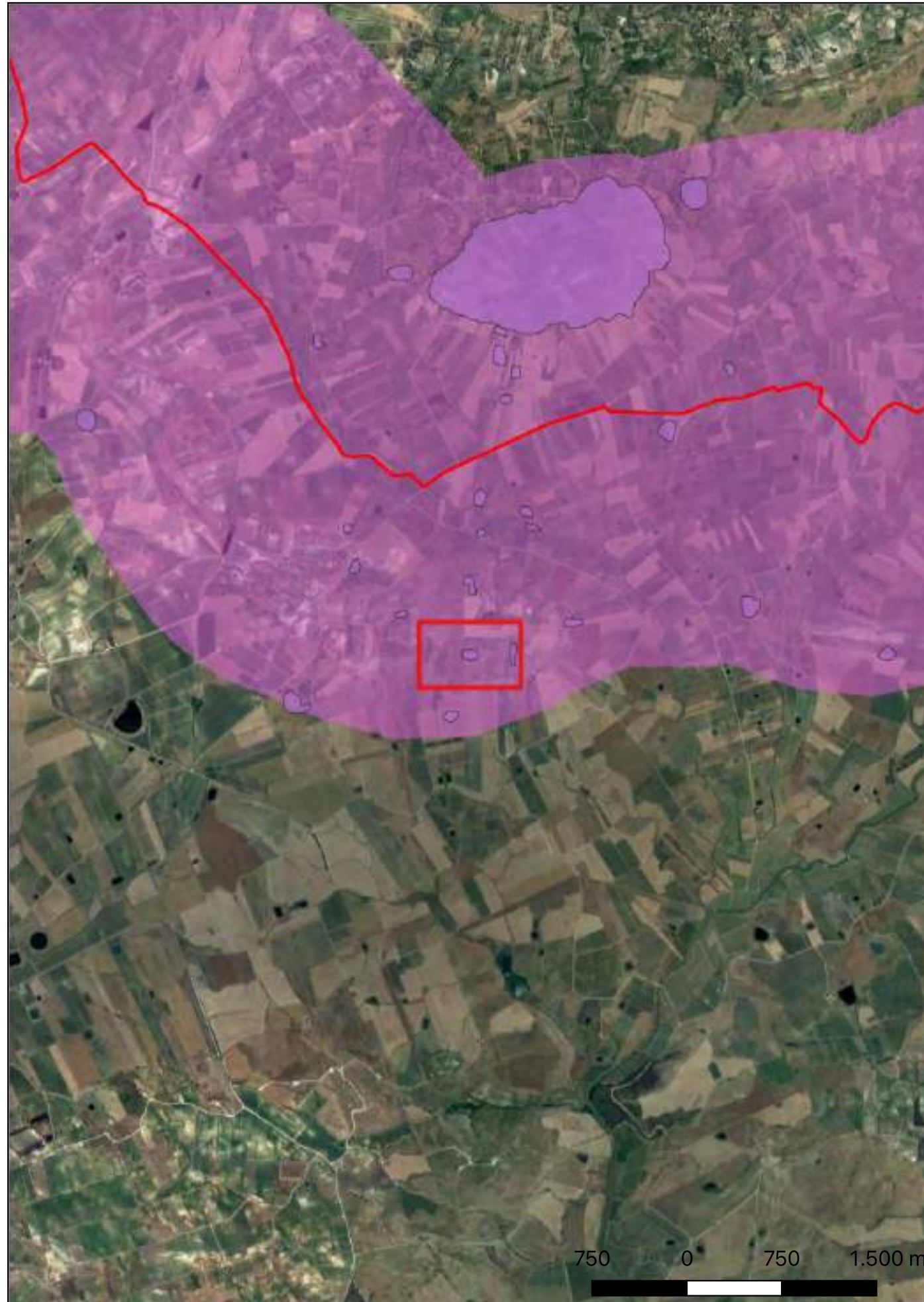
**Modalità di individuazione:** {dati di archivio, documentazione di indagini archeologiche pregresse}

**Distanza dall'opera in progetto:** >1000 metri

**Potenziale:** potenziale alto

**Rischio relativo:** rischio nullo

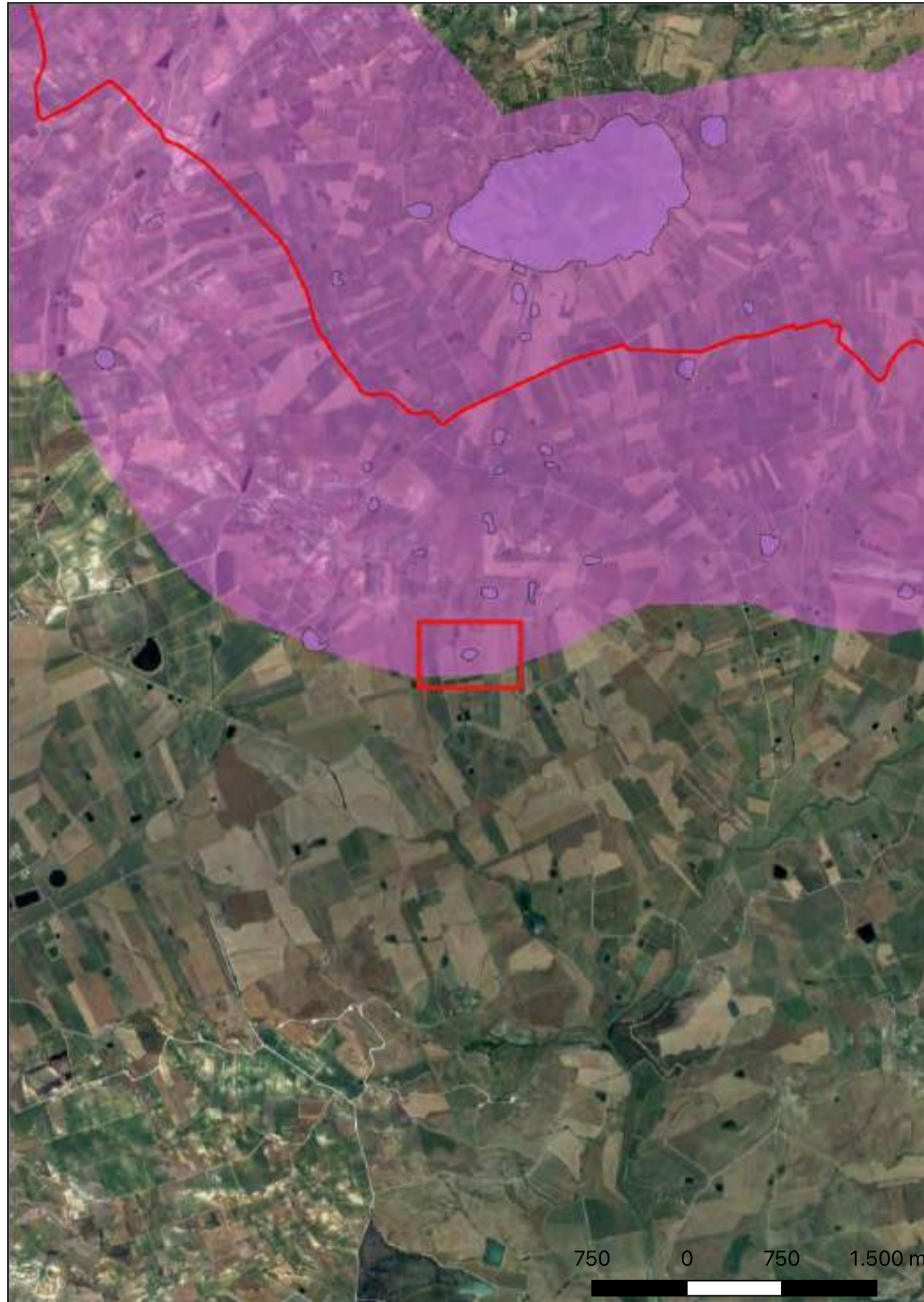
Area di frammenti fittili databili all'età del Bronzo recente e finale (XIII-XI secolo a.C.) presente nel PTP di Trapani Ambito 3 (sito n. 242, UT SA57).



Piano Territoriale Paesaggistico di Trapani.



## Sito 26 - Contrada Porticato Sottomonte (SOPR-TP\_2023\_0037-AKS\_000012\_26)



**Localizzazione:** Salemi (TP) - Contrada Porticato Sottomonte

**Definizione e cronologia:** area di materiale mobile, {area di frammenti fittili}. {Età Romana}, Frequentazione anche di età greca (non presente in tabella)

**Modalità di individuazione:** {dati di archivio, documentazione di indagini archeologiche pregresse}

**Distanza dall'opera in progetto:** >1000 metri

**Potenziale:** potenziale alto

**Rischio relativo:** rischio nullo

Area di frammenti fittili di età greca e romana (III secolo a.C. - I secolo d.C.) presente nel PTP di Trapani Ambito 3 (sito n. 243, UT SA58).

Piano Territoriale Paesaggistico di Trapani.



## Sito 27 - Contrada Porticato (SOPR-TP\_2023\_0037-AKS\_000012\_27)

**Localizzazione:** Salemi (TP) - Contrada Porticato

**Definizione e cronologia:** area di materiale mobile, {area di frammenti fittili}. {Età del Bronzo},

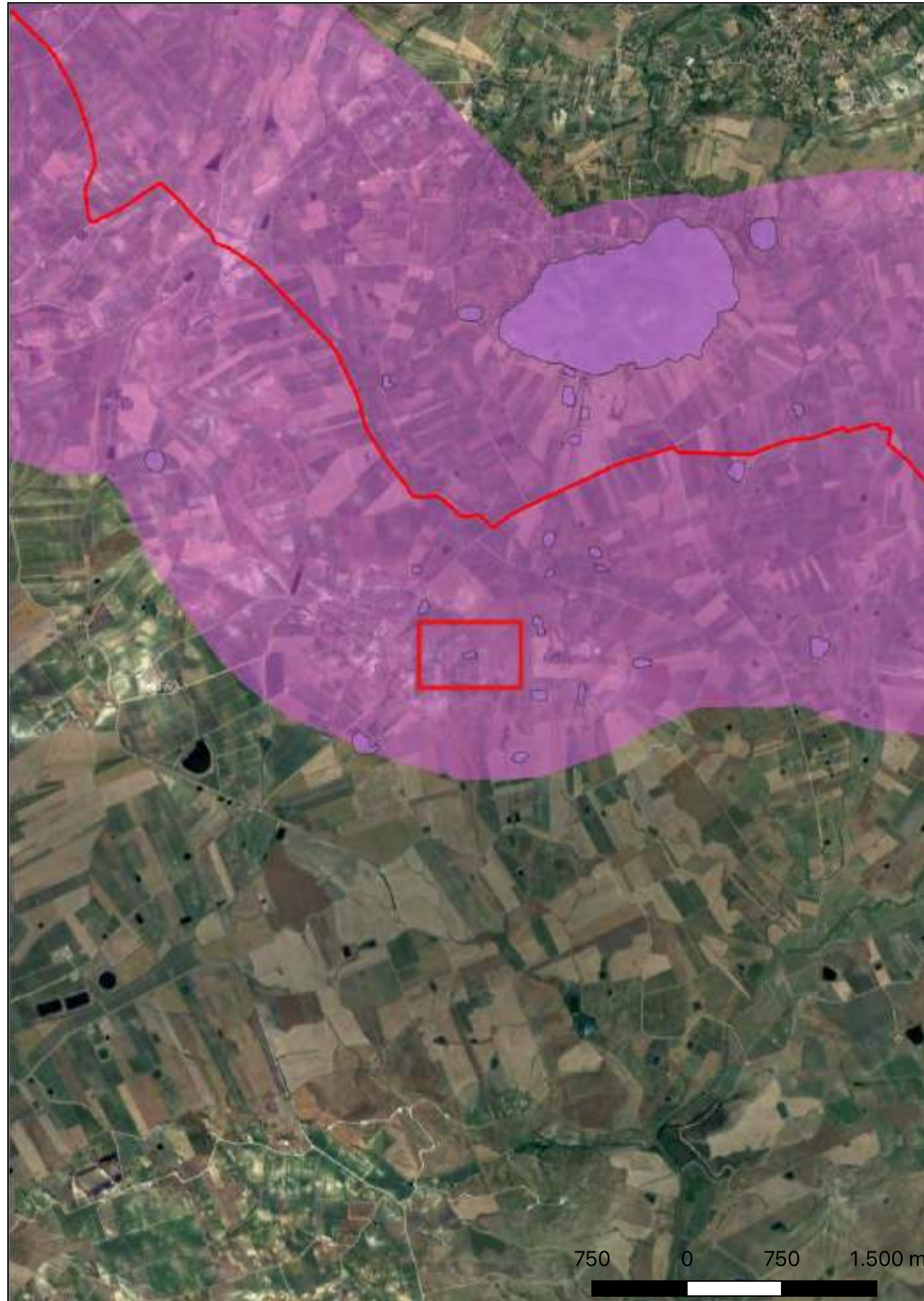
**Modalità di individuazione:** {dati di archivio, documentazione di indagini archeologiche pregresse}

**Distanza dall'opera in progetto:** >1000 metri

**Potenziale:** potenziale alto

**Rischio relativo:** rischio basso

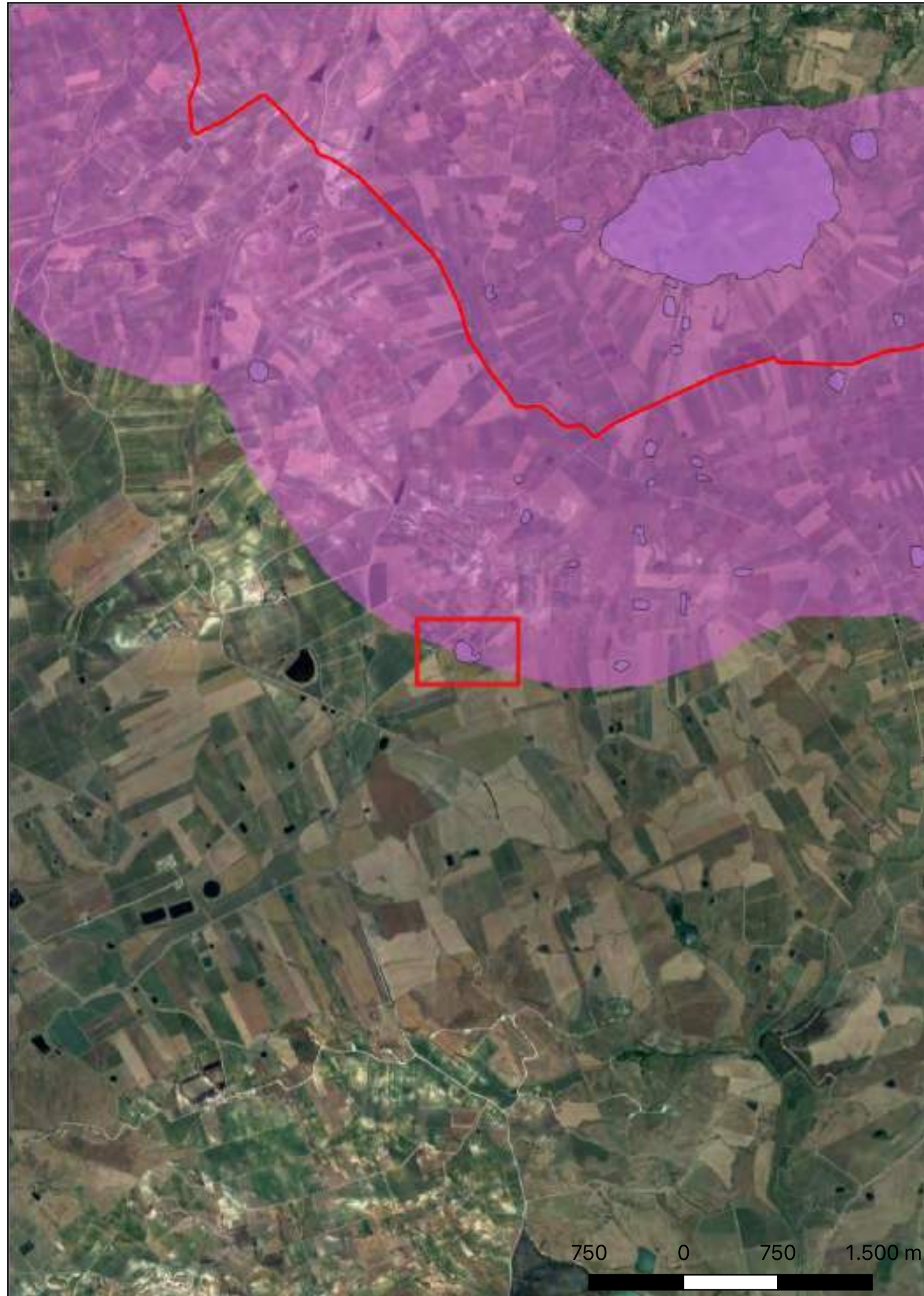
Area di frammenti fittili databili all'età del Bronzo recente e finale (XIII-XI secolo a.C.) presente nel PTP di Trapani Ambito 3 (sito n. 239, UT SA56).



Piano Territoriale Paesaggistico di Trapani.



## Sito 28 - Contrada Fontana Bianca - Case Fontana Bianca (SOPR-TP\_2023\_0037-AKS\_000012\_28)



**Localizzazione:** Salemi (TP) - Case Fontana Bianca

**Definizione e cronologia:** area di materiale mobile, {area di frammenti fittili}. {Età Romano repubblicana, Età Romano imperiale, Età Tardoantica}, Frequentazione anche di età greca (non presente)

**Modalità di individuazione:** {dati di archivio, documentazione di indagini archeologiche pregresse}

**Distanza dall'opera in progetto:** >1000 metri

**Potenziale:** potenziale alto

**Rischio relativo:** rischio nullo

Area di frammenti fittili di età greca, romana e tardoantica (IV secolo a.C. - VI secolo d.C.) presente nel PTP di Trapani Ambito 3 (sito n. 244, UT SA59).

Piano Territoriale Paesaggistico di Trapani.



## Sito 29 - Contrada Porticato (SOPR-TP\_2023\_0037-AKS\_000012\_29)

**Localizzazione:** Salemi (TP) - Contrada Porticato

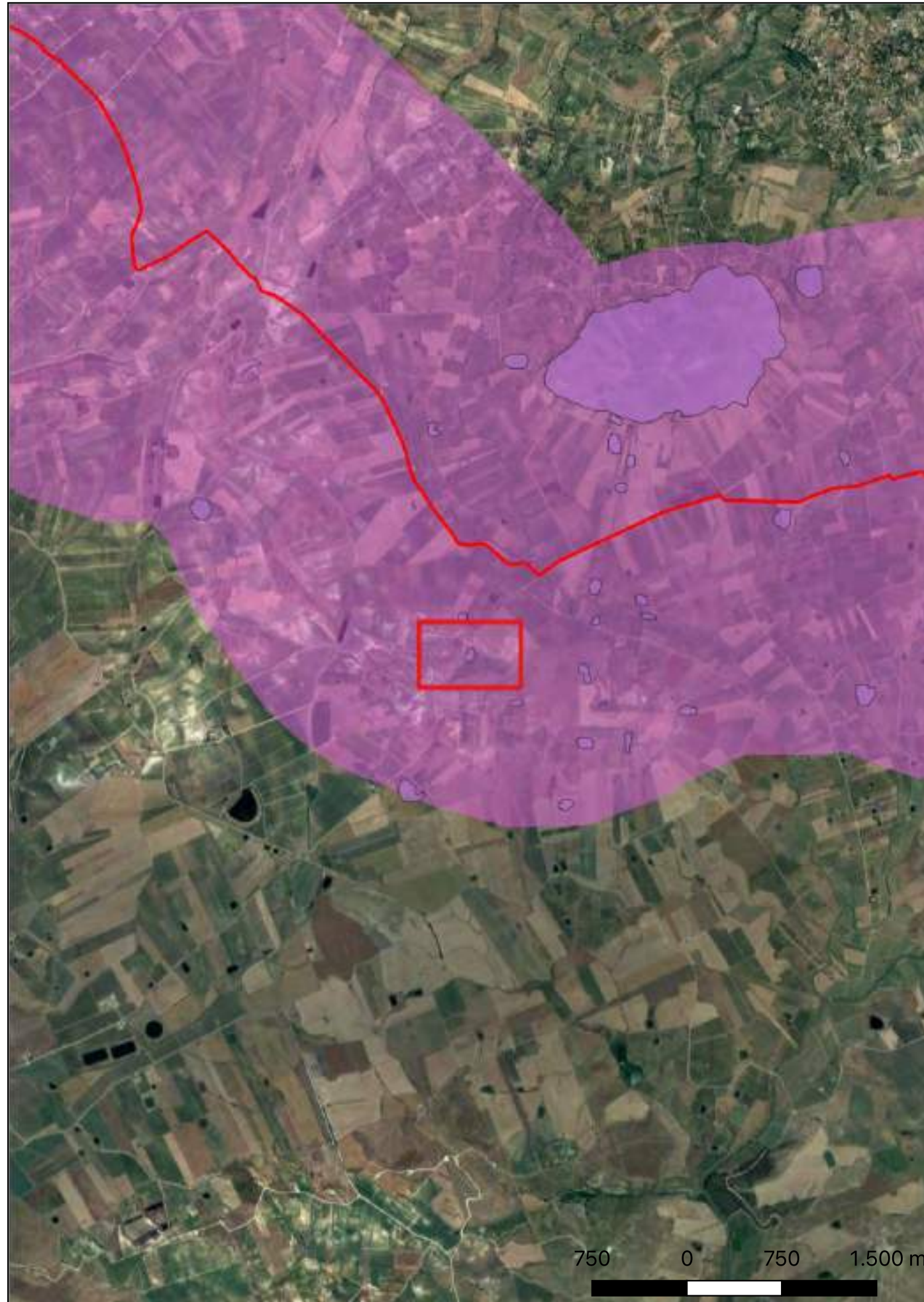
**Definizione e cronologia:** area di materiale mobile, {area di frammenti fittili}. {Età del Bronzo},

**Modalità di individuazione:** {dati di archivio, documentazione di indagini archeologiche pregresse}

**Rischio relativo:** rischio basso

**Distanza dall'opera in progetto:** 500-1000 metri    **Potenziale:** potenziale alto

Area di frammenti fittili databili all'età del Bronzo recente e finale (XIII-XI secolo a.C.) presente nel PTP di Trapani Ambito 3 (sito n. 237, UT SA52).



Piano Territoriale Paesaggistico di Trapani.



## Sito 30 - Contrada Vanidotti - Timpone del Gesso (SOPR-TP\_2023\_0037-AKS\_0000012\_30)

**Localizzazione:** Salemi (TP) - Timpone del Gesso

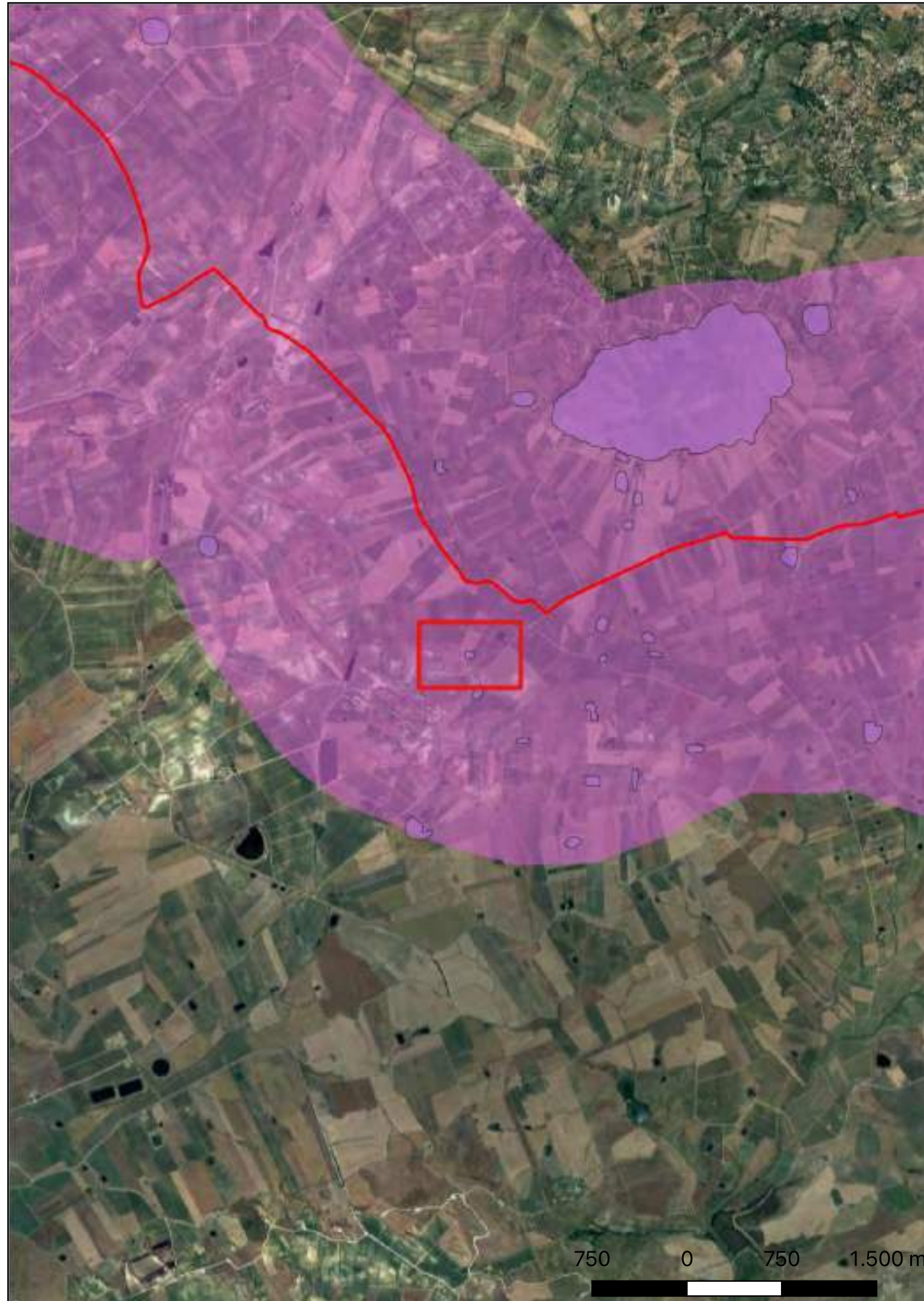
**Definizione e cronologia:** area di materiale mobile, {area di frammenti fittili}. {Età del Bronzo},

**Modalità di individuazione:** {dati di archivio, documentazione di indagini archeologiche pregresse}

**Distanza dall'opera in progetto:** 500-1000 metri    **Potenziale:** potenziale alto

**Rischio relativo:**

Area di frammenti fittili databili all'età del Bronzo recente e finale (XIII-XI secolo a.C.) presente nel PTP di Trapani Ambito 3 (sito n. 236, UT SA51).



Piano Territoriale Paesaggistico di Trapani.





## Sito 31 - Contrada Torretta (SOPR-TP\_2023\_0037-AKS\_0000012\_31)

**Localizzazione:** Salemi (TP) - Contrada Torretta

**Definizione e cronologia:** area di materiale mobile, {area di frammenti fittili}. {Età Romano repubblicana},  
Frequentazione di età greca (non presente in tabella)

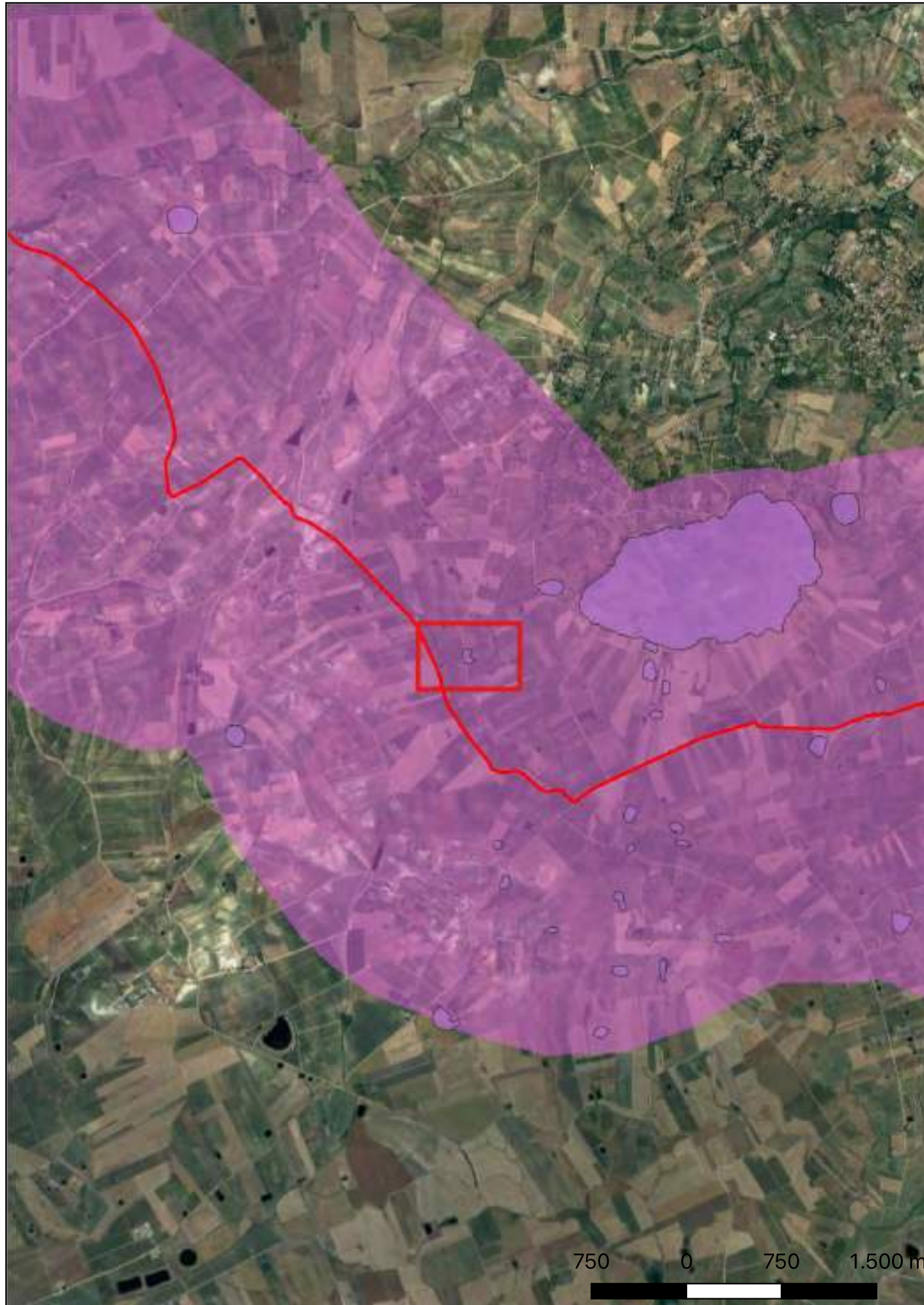
**Modalità di individuazione:** {dati di archivio, documentazione di indagini archeologiche pregresse}

**Distanza dall'opera in progetto:** 200-500 metri

**Potenziale:** potenziale alto

**Rischio relativo:** rischio medio

Area di frammenti fittili di età greca e romana presente nel PTP di Trapani Ambito 3 (sito n. 227, UT SA42).



Piano Territoriale Paesaggistico di Trapani.



## Sito 32 - Contrada Sparacio (SOPR-TP\_2023\_0037-AKS\_0000012\_32)

**Localizzazione:** Salemi (TP) - Contrada Sparacio

**Definizione e cronologia:** area di materiale mobile, {area di frammenti fittili}, {Età Romano imperiale},  
Frequentazione anche di età greca (non presente in tabella)

**Modalità di individuazione:** {dati di archivio, documentazione di indagini archeologiche pregresse}

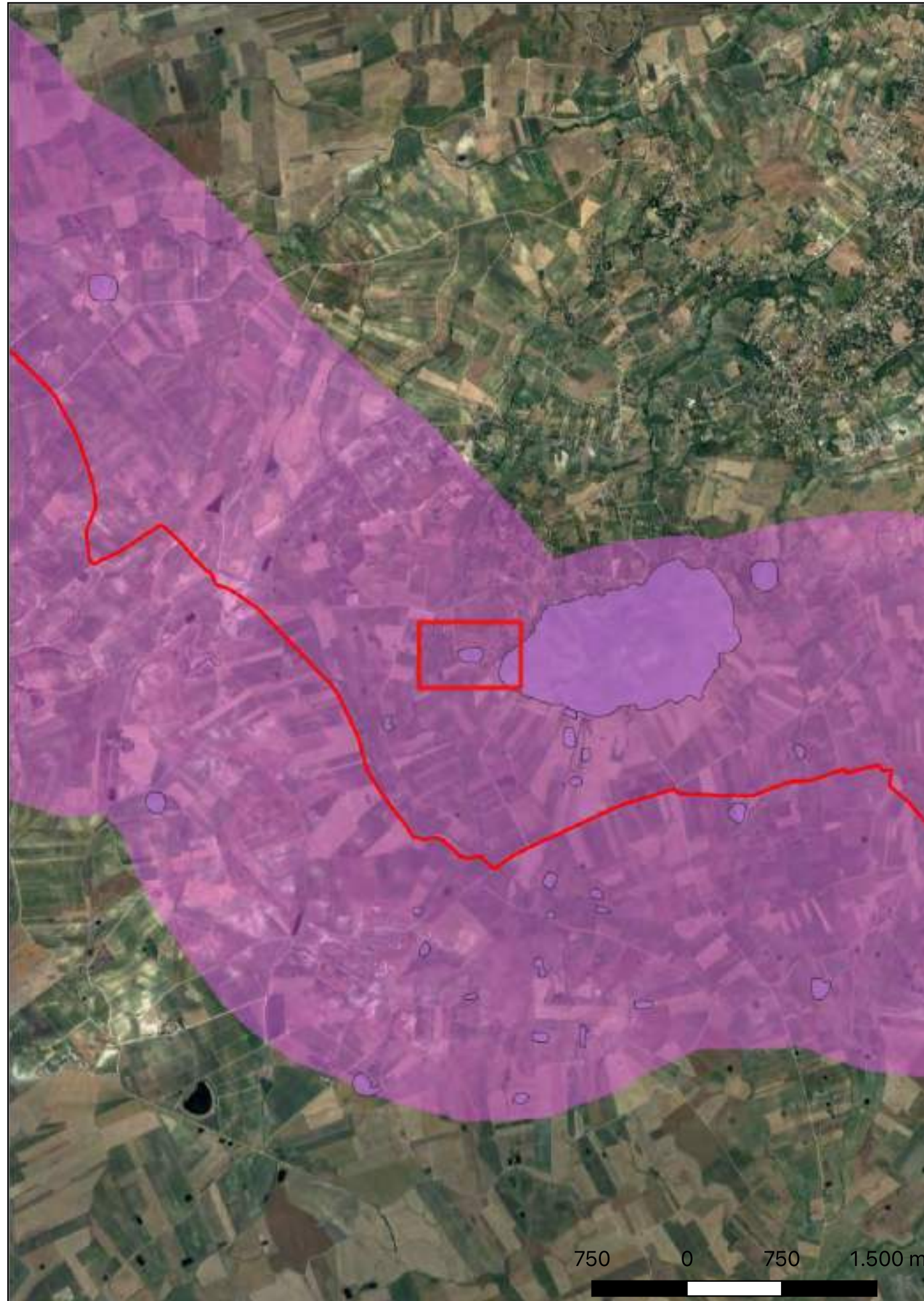
**Distanza dall'opera in progetto:** >1000 metri

**Potenziale:** potenziale medio

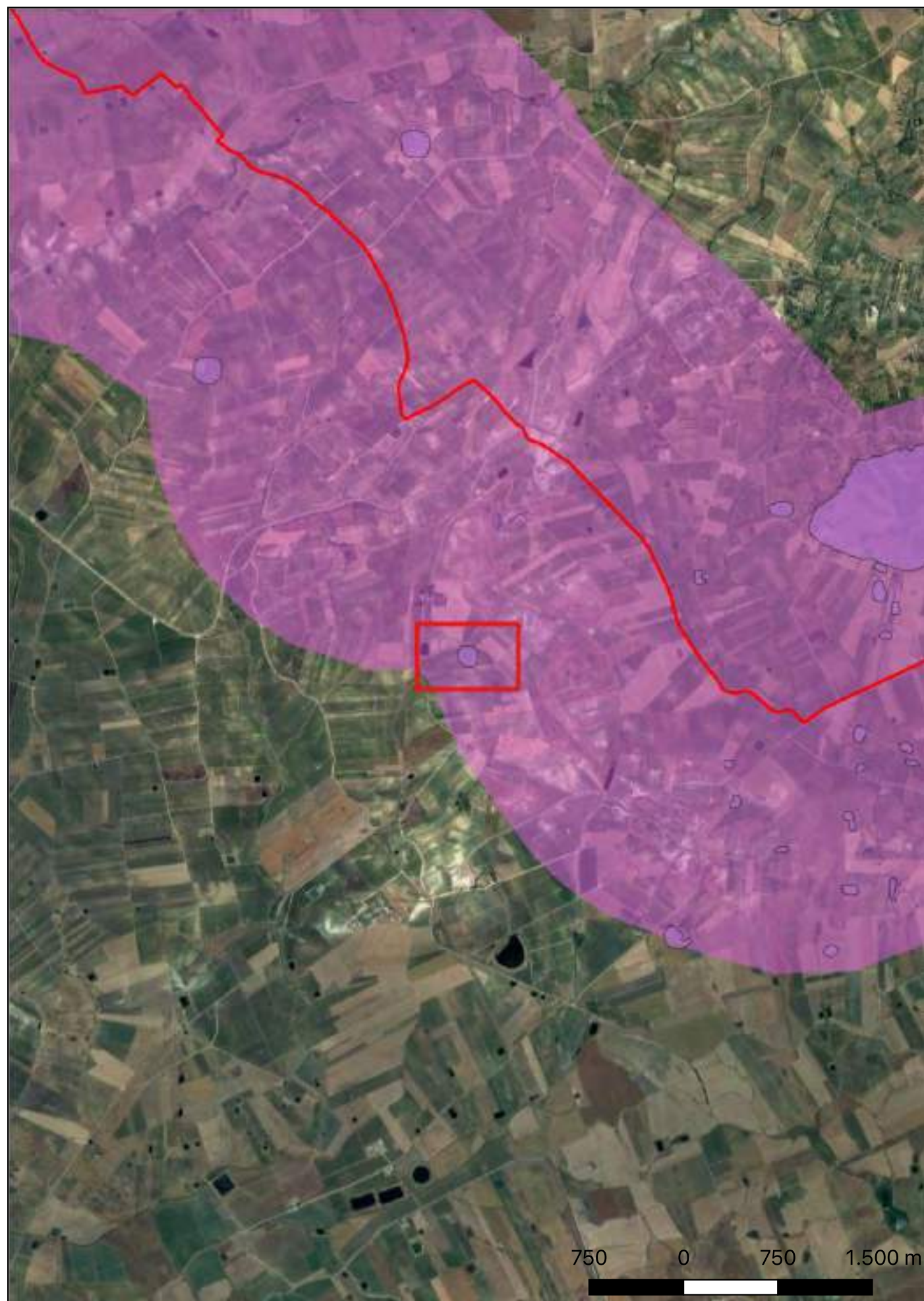
**Rischio relativo:** rischio basso

Area di frammenti fittili di età greca e romana imperiale presente nel PTP di Trapani Ambito 3 (sito n. 230, UT SA45).

Piano Territoriale Paesaggistico di Trapani.



## Sito 33 - Contrada Rampigallotto - Timpone d'Oro (Grande) (SOPR-TP\_2023\_0037-AKS\_0000012\_33)



**Localizzazione:** Salemi (TP) - Timpone d'Ora (Grande)

**Definizione e cronologia:** area di materiale mobile, {area di frammenti fittili}. {Età Romano imperiale},

**Modalità di individuazione:** {dati di archivio, documentazione di indagini archeologiche pregresse}

**Distanza dall'opera in progetto:** >1000 metri

**Potenziale:** potenziale alto

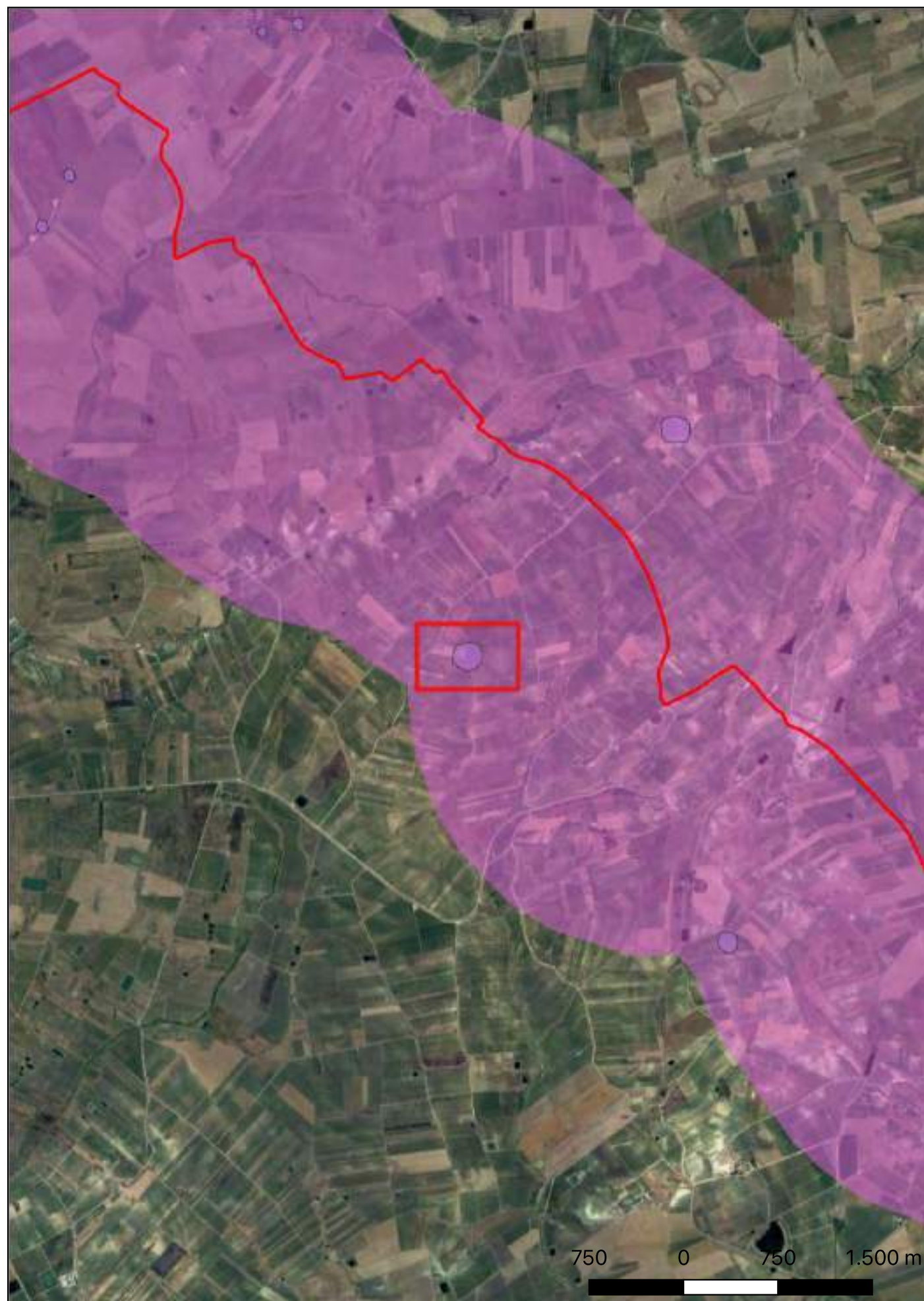
**Rischio relativo:** rischio nullo

Area di frammenti fittili di età romana imperiale presente nel PTP di Trapani Ambito 3 (sito n. 226, UT SA45).

Piano Territoriale Paesaggistico di Trapani.



## Sito 34 - Ex Feudo Giummarella (SOPR-TP\_2023\_0037-AKS\_000012\_34)



**Localizzazione:** Salemi (TP) - Ex Feudo Giummarella

**Definizione e cronologia:** area di materiale mobile, {area di frammenti fittili}. {Età Romana}, Frequentazione anche di età greca (non presente in tabella)

**Modalità di individuazione:** {dati di archivio, documentazione di indagini archeologiche pregresse}

**Distanza dall'opera in progetto:** >1000 metri

**Potenziale:** potenziale alto

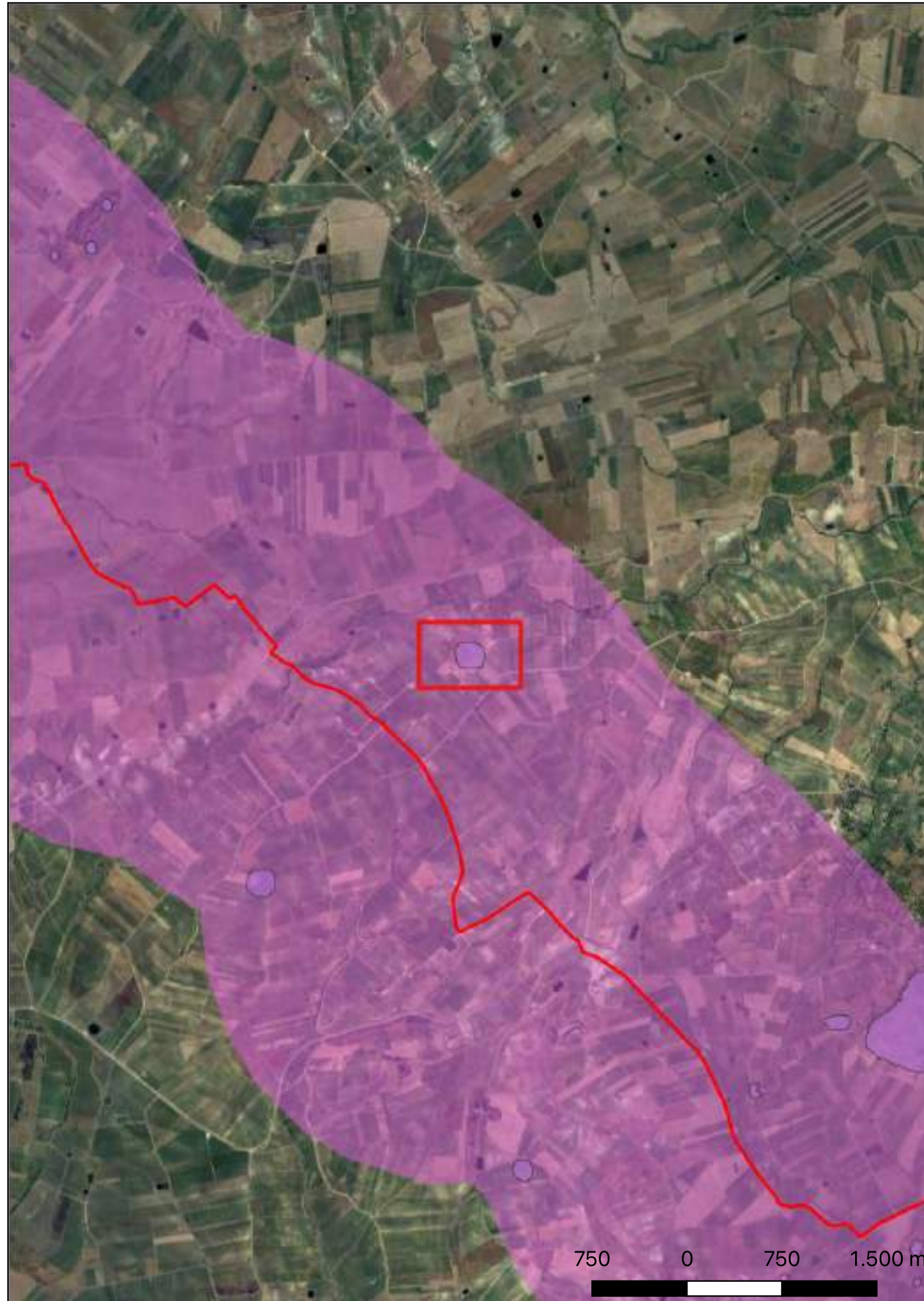
**Rischio relativo:** rischio nullo

Area di frammenti fittili di età greca e romana presente nel PTP di Trapani Ambito 3 (sito n. 224, UT SA32).

Piano Territoriale Paesaggistico di Trapani.



## Sito 35 - Baglio Celso Pesces (SOPR-TP\_2023\_0037-AKS\_000012\_35)



**Localizzazione:** Salemi (TP) - Baglio Celso Pesces

**Definizione e cronologia:** area di materiale mobile, {area di frammenti fittili}. {Età Romano imperiale, Età Altomedievale, Età Bassomedievale},

**Modalità di individuazione:** {dati di archivio, documentazione di indagini archeologiche pregresse}

**Distanza dall'opera in progetto:** >1000 metri

**Potenziale:** potenziale alto

**Rischio relativo:** rischio basso

Area di frammenti fittili di età romana imperiale, bizantina e medievale presente nel PTP di Trapani Ambito 3 (sito n. 230, UT SA45).

Piano Territoriale Paesaggistico di Trapani.



## Sito 36 - Timpone delle Guarine (SOPR-TP\_2023\_0037-AKS\_000012\_36)

**Localizzazione:** Trapani (TP) - Timpone delle Guarine

**Definizione e cronologia:** area ad uso funerario, {sepolcreto rupestre}. {Età del Bronzo},

**Modalità di individuazione:** {dati bibliografici, documentazione di indagini archeologiche pregresse}

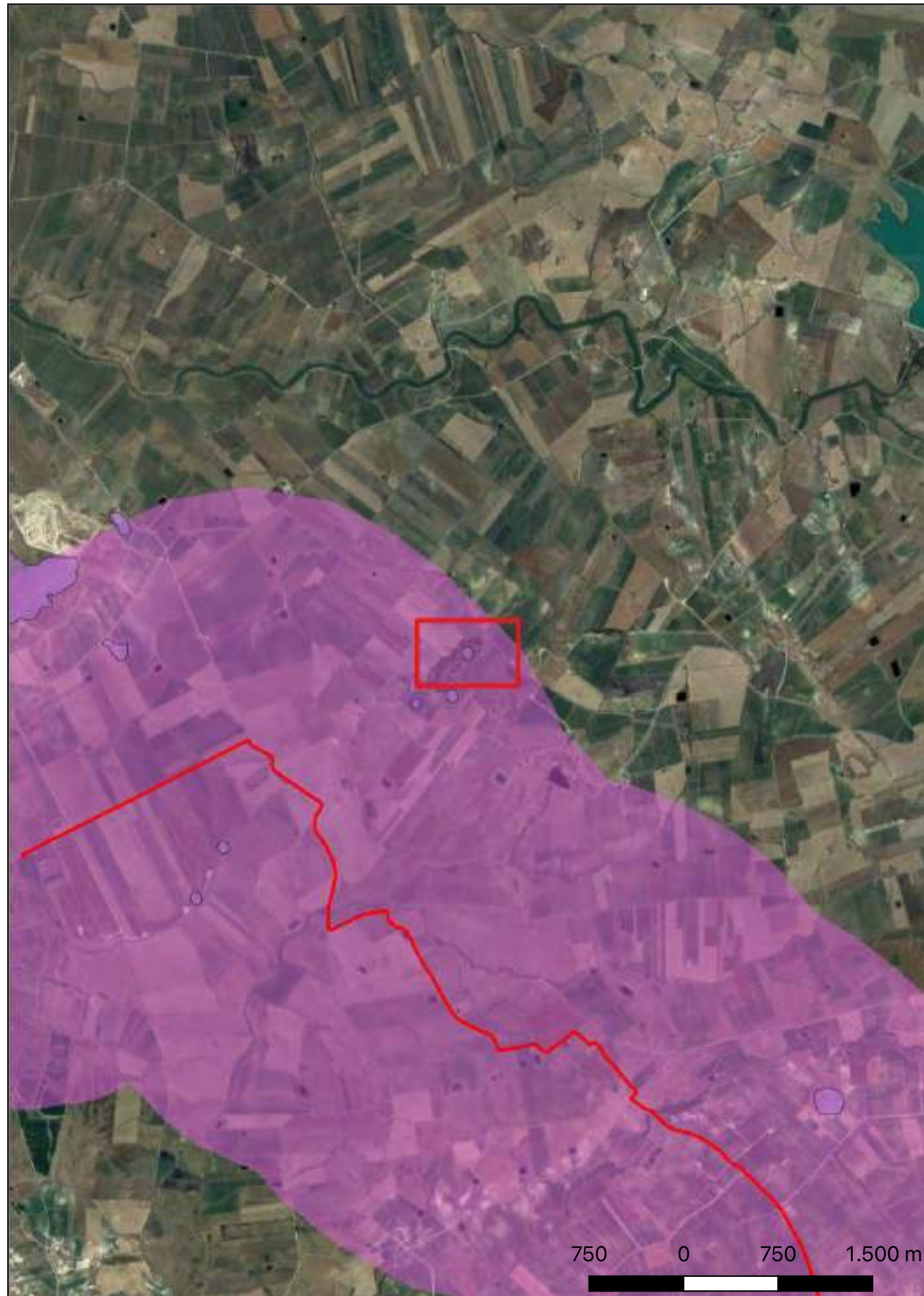
**Distanza dall'opera in progetto:** >1000 metri

**Potenziale:** potenziale alto

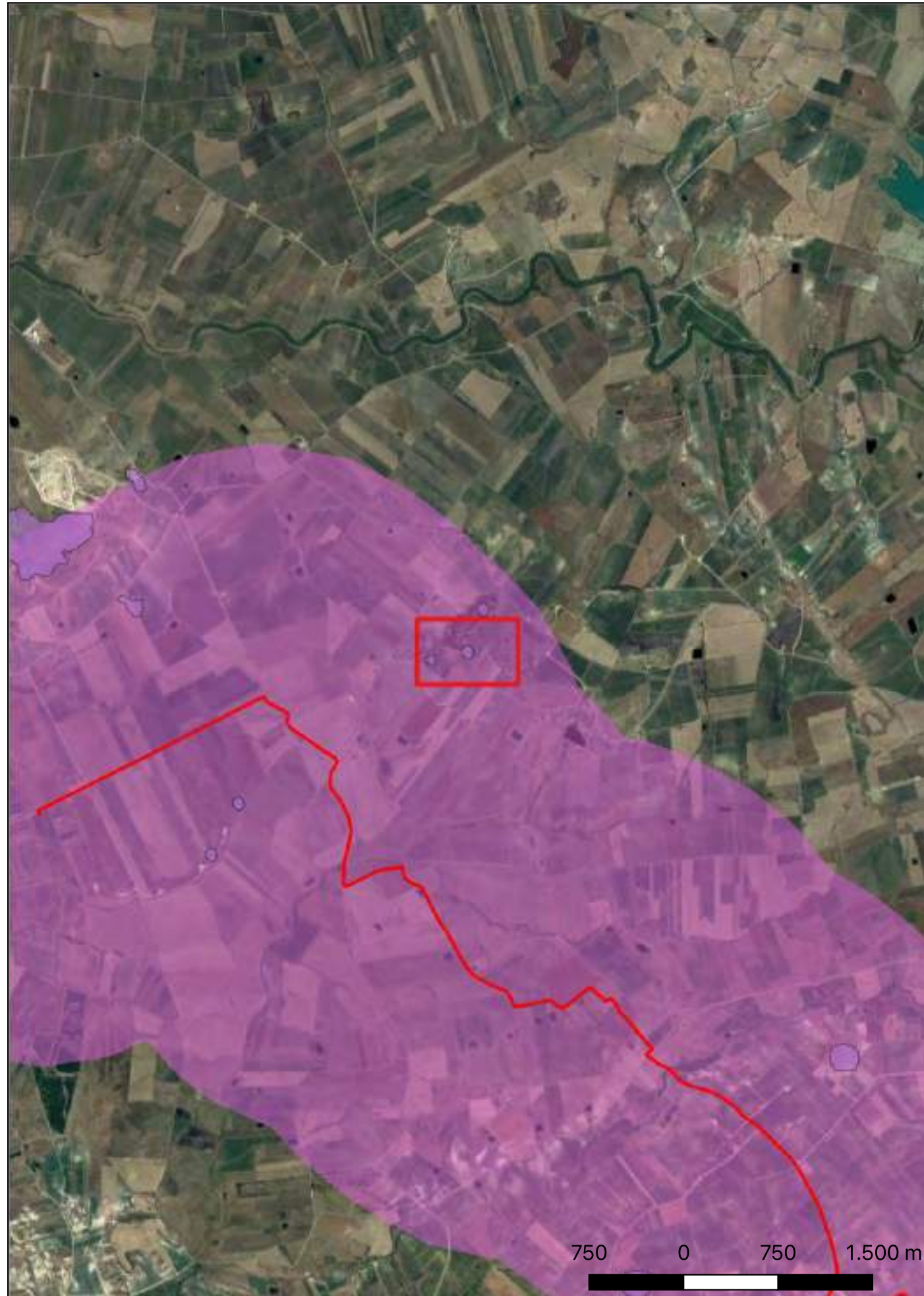
**Rischio relativo:** rischio nullo

Sulla sommità dell'altura denominata Timpone delle Guarine sono presenti alcune tombe a grotticella di età preistorica.

Filippi A. 2014, Preistoria e Protostoria trapanese, Il Sole editrice, Erice.



## Sito 37 - Borgo Fazio (SOPR-TP\_2023\_0037-AKS\_0000012\_37)



**Localizzazione:** Trapani (TP) - Borgo Fazio

**Definizione e cronologia:** area di materiale mobile, {area di frammenti fittili}. {Età del Bronzo},

**Modalità di individuazione:** {dati bibliografici, documentazione di indagini archeologiche pregresse}

**Distanza dall'opera in progetto:** >1000 metri

**Potenziale:** potenziale alto

**Rischio relativo:** rischio nullo

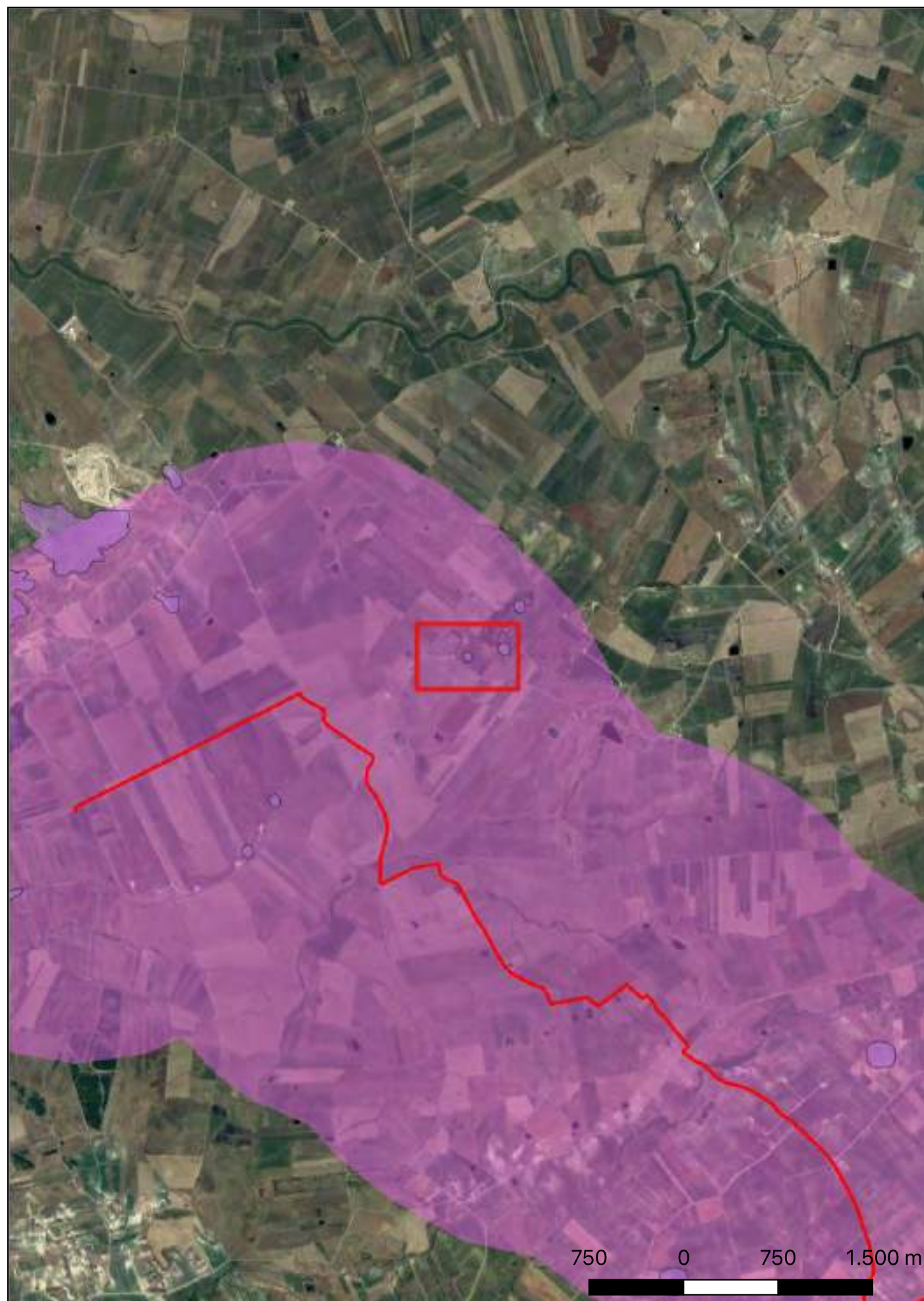
Sui terrazzi immediatamente ad ovest di Borgo Fazio sono stati rinvenuti numerosi frammenti ceramici databili al Bronzo antico.

Filippi A. 2014, Preistoria e Protostoria trapanese, Il Sole editrice, Erice.

Filippi A. 2003, Indagini topografiche nel territorio di Erice e Trapani, in Quarte giornate di studi sull'area elima, Pisa, pp. 375-383.



## Sito 38 - Contrada Guarine - Borgo Fazio (SOPR-TP\_2023\_0037-AKS\_000012\_38)



**Localizzazione:** Trapani (TP) - Borgo Fazio

**Definizione e cronologia:** area di materiale mobile, {area di frammenti fittili}. {Età Medievale},

**Modalità di individuazione:** {dati bibliografici, dati di archivio, documentazione di indagini archeologiche pregresse}

**Distanza dall'opera in progetto:** >1000 metri

**Potenziale:** potenziale alto

**Rischio relativo:** rischio nullo

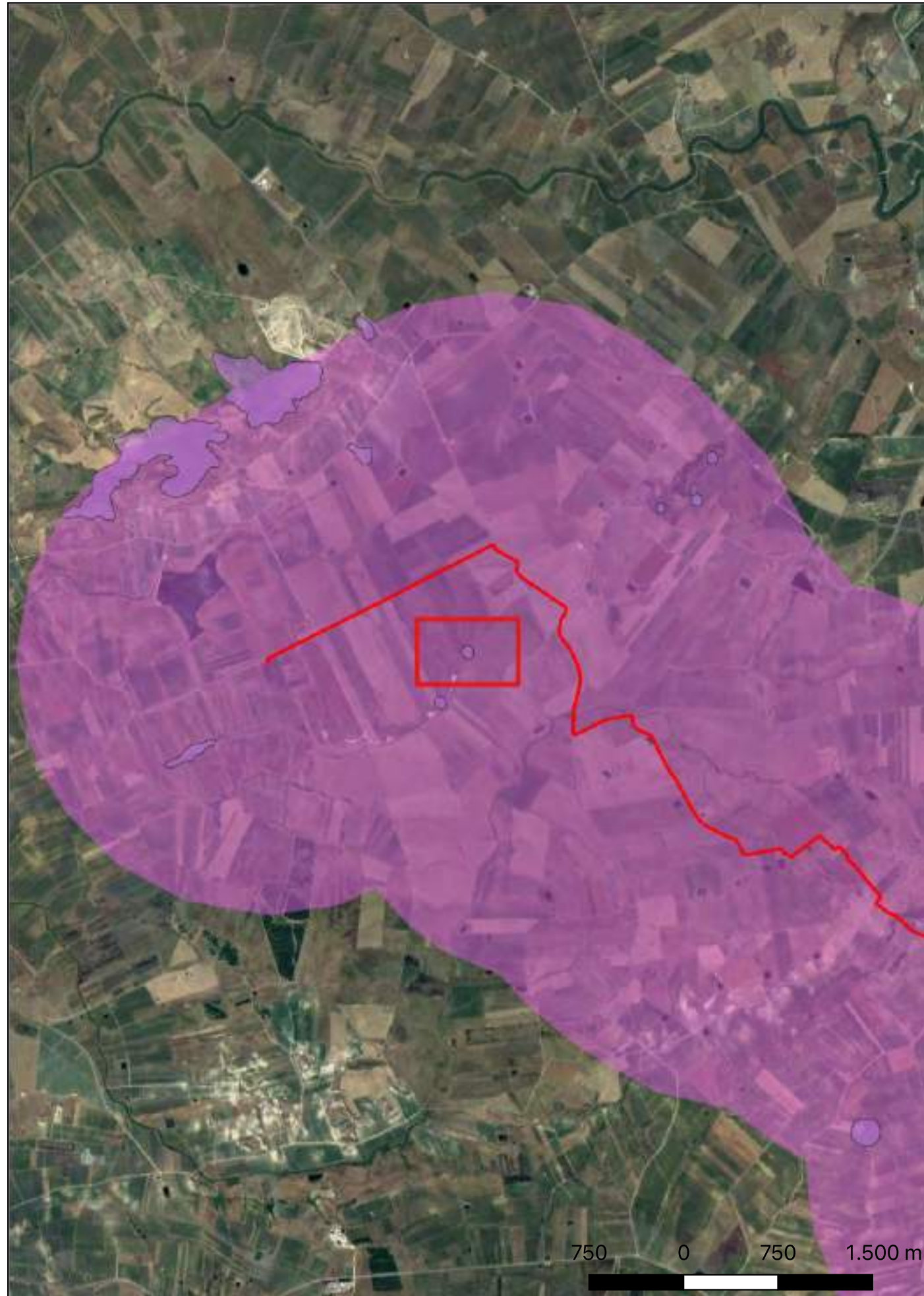
Area di frammenti fittili di età medievale presente nel PTP di Trapani Ambito 3 (sito n. 294, UT TP6).

Filippi A. 2003, Indagini topografiche nel territorio di Erice e Trapani, in Quarte giornate di studi sull'area elima, Pisa, pp. 375-383. Piano Territoriale Paesaggistico di Trapani.





## Sito 39 - Riparo di Serra delle Rocche (SOPR-TP\_2023\_0037-AKS\_000012\_39)



**Localizzazione:** Trapani (TP) - Serra delle Rocche

**Definizione e cronologia:** giacimento in cavità naturale, {frequenzamento antropica}. {Paleolitico superiore, Mesolitico, Neolitico},

**Modalità di individuazione:** {dati bibliografici, documentazione di indagini archeologiche pregresse}

**Distanza dall'opera in progetto:** 500-1000 metri **Potenziale:** potenziale alto

**Rischio relativo:** rischio basso

Nel punto più alto della dorsale rocciosa di Serra delle Rocche si apre un riparo sotto-roccia dove sono stati rinvenuti strumenti in pietra attribuibili tipologicamente al tardo Paleolitico o al Mesolitico (IX-VIII millennio a.C.) oltre ad alcuni frammenti di ceramica impressa attribuibili al Neolitico medio (VI-V millennio a.C.).

Filippi A. 2014, Preistoria e Protostoria trapanese, Il Sole editrice, Erice.



## Sito 40 - Serra delle Rocche (SOPR-TP\_2023\_0037-AKS\_000012\_40)

**Localizzazione:** Trapani (TP) - Serra delle Rocche

**Definizione e cronologia:** area di materiale mobile, {area di frammenti fittili}. {Età del Rame, Età del Bronzo},

**Modalità di individuazione:** {dati bibliografici, documentazione di indagini archeologiche pregresse}

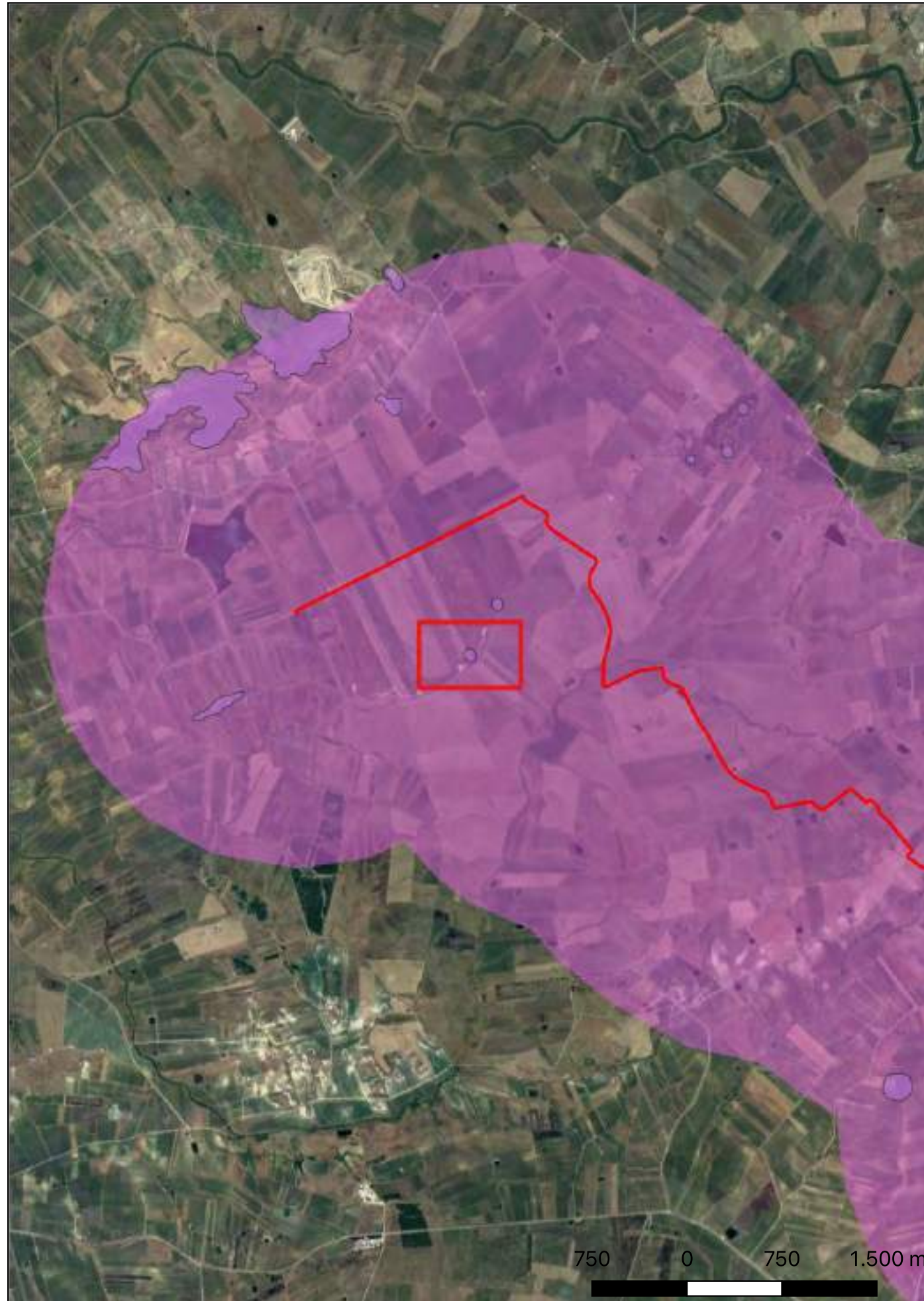
**Distanza dall'opera in progetto:** >1000 metri

**Potenziale:** potenziale alto

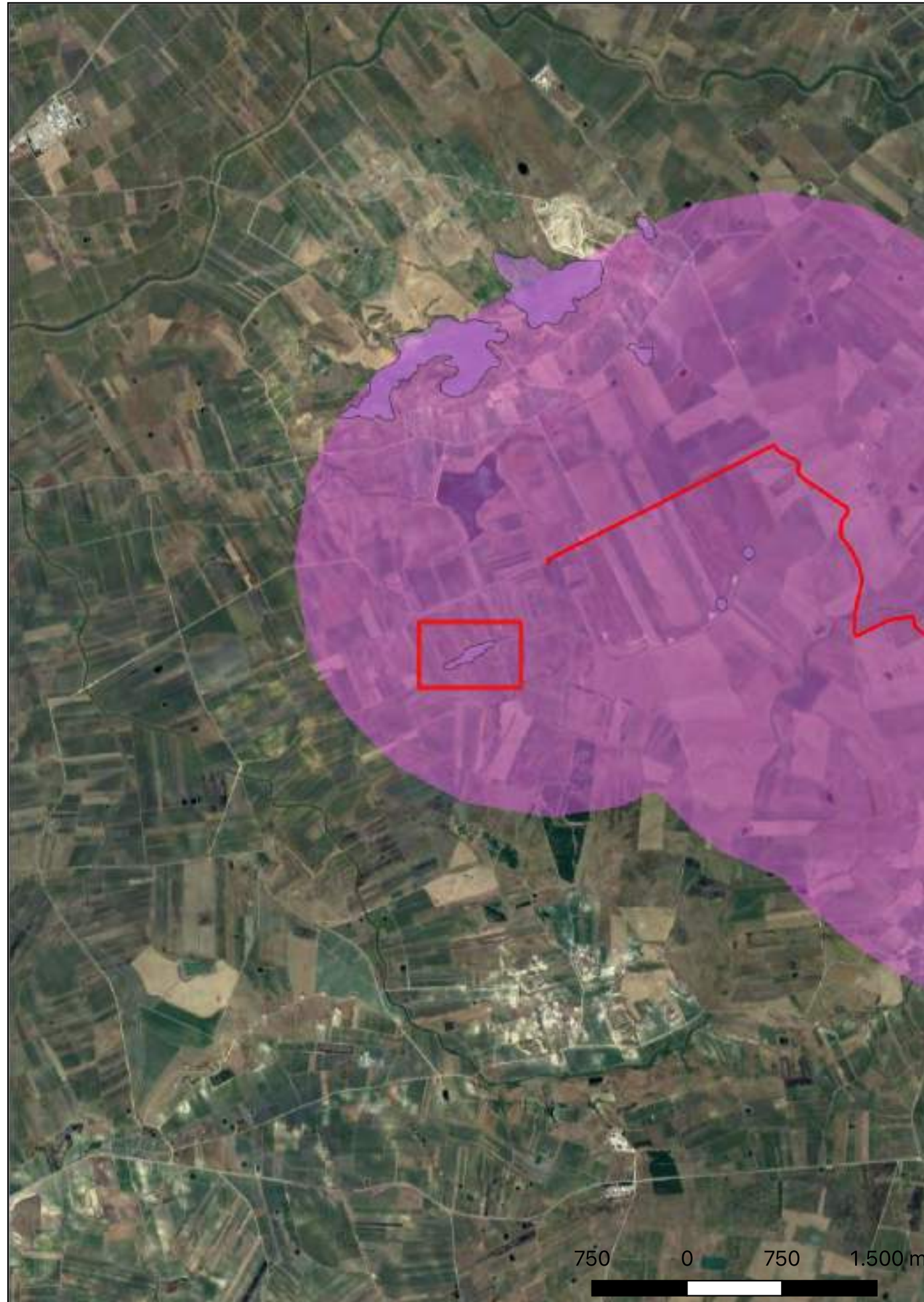
**Rischio relativo:** rischio nullo

Lungo le pendici settentrionali della Serra delle Rocche si trova un vasto pianoro delimitato da due creste rocciose parallele dove si sviluppò nel corso dell'età del Rame (IV-III millennio a.C.) un vasto insediamento, intercettato dalla messa in opera di aerogeneratori di un parco eolico, che ha restituito materiali attribuibili alle facies ceramiche di San Cono-Piano Notaro, Serrafelicchio e Malpasso. L'insediamento dovette continuare anche nelle prime fasi del Bronzo antico (fine III-metà II millennio a.C.), come testimoniato da diversi frammenti della facies di Castelluccio (Naro-Partanna) e da un frammento di ceramica tipo Capo Graziano, stile ceramico in uso in questo periodo nelle isole Eolie, fino al Bronzo medio (metà II millennio a.C.), ultima fase di vita del sito, come testimoniano alcuni frammenti della facies di Thapsos decorati con nervature e incisioni.

Filippi A. 2014, Preistoria e Protostoria trapanese, Il Sole editrice, Erice.



## Sito 41 - Roccazzello (SOPR-TP\_2023\_0037-AKS\_0000012\_41)



**Localizzazione:** Marsala (TP) - Roccazzello

**Definizione e cronologia:** area di materiale mobile, {area di frammenti fittili}. {Età Romano repubblicana},  
Frequentazione di età greca (non presente in tabella)

**Modalità di individuazione:** {dati di archivio, documentazione di indagini archeologiche pregresse}

**Distanza dall'opera in progetto:** 500-1000 metri    **Potenziale:** potenziale alto

**Rischio relativo:** rischio basso

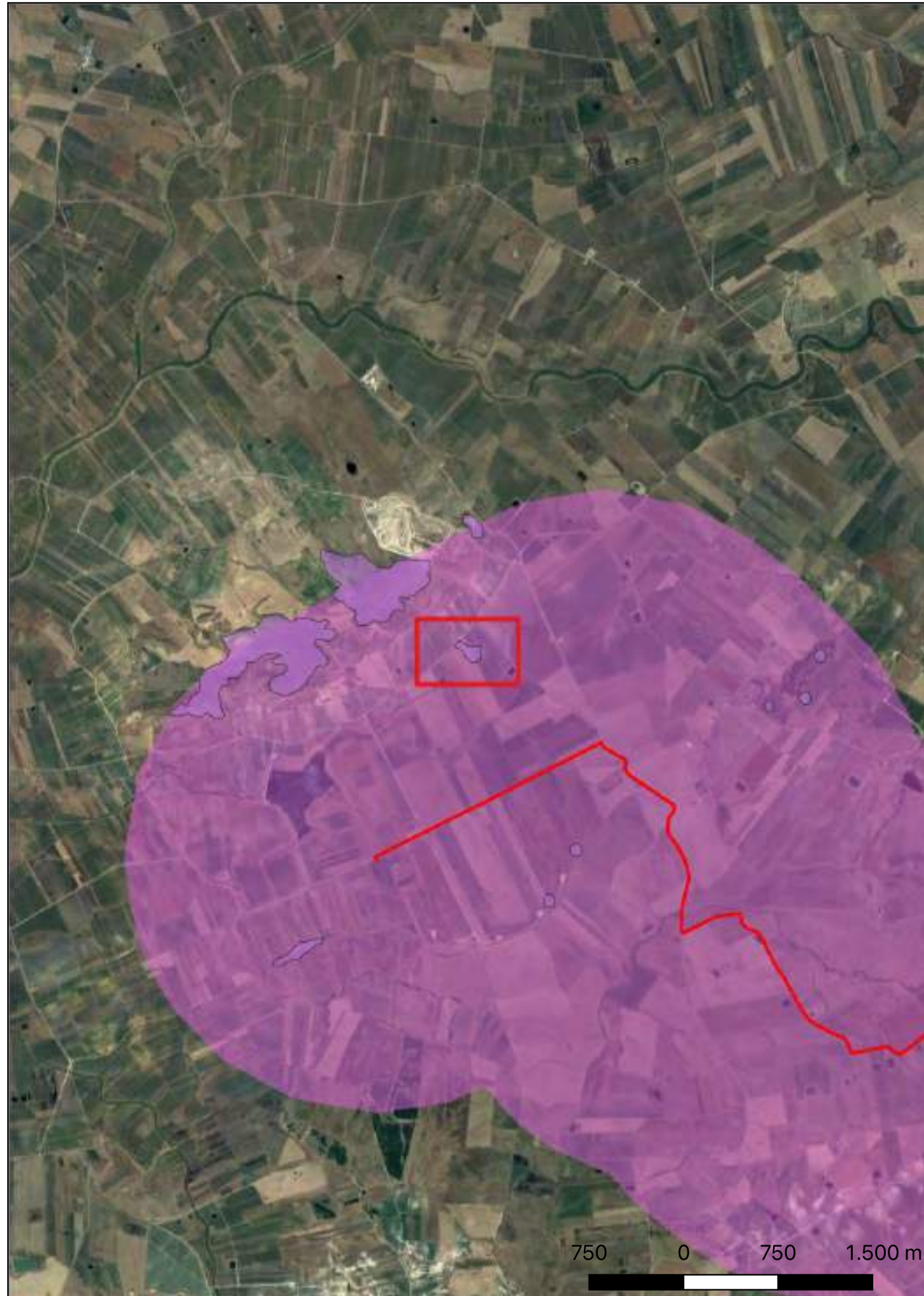
Area di frammenti fittili di età greca presente nel PTP di Trapani Ambito 3 (sito n. 108, UT MAR34).

Piano Territoriale Paesaggistico di Trapani.

PTPR 1996, Linee Guida del Piano Paesistico Territoriale Regionale, Regione Siciliana Assessorato dei Beni Culturali, Ambientali e della Pubblica Istruzione, Palermo (sito n. 32).



## Sito 42 - Contrada Zaffarana - Casa Minore (SOPR-TP\_2023\_0037-AKS\_0000012\_42)



**Localizzazione:** Trapani (TP) - Casa Minore

**Definizione e cronologia:** area di materiale mobile, {area di frammenti fittili}. {Età Romana}, Frequentazione anche di età greca (non presente in tabella)

**Modalità di individuazione:** {dati di archivio, documentazione di indagini archeologiche pregresse}

**Distanza dall'opera in progetto:** >1000 metri

**Potenziale:** potenziale alto

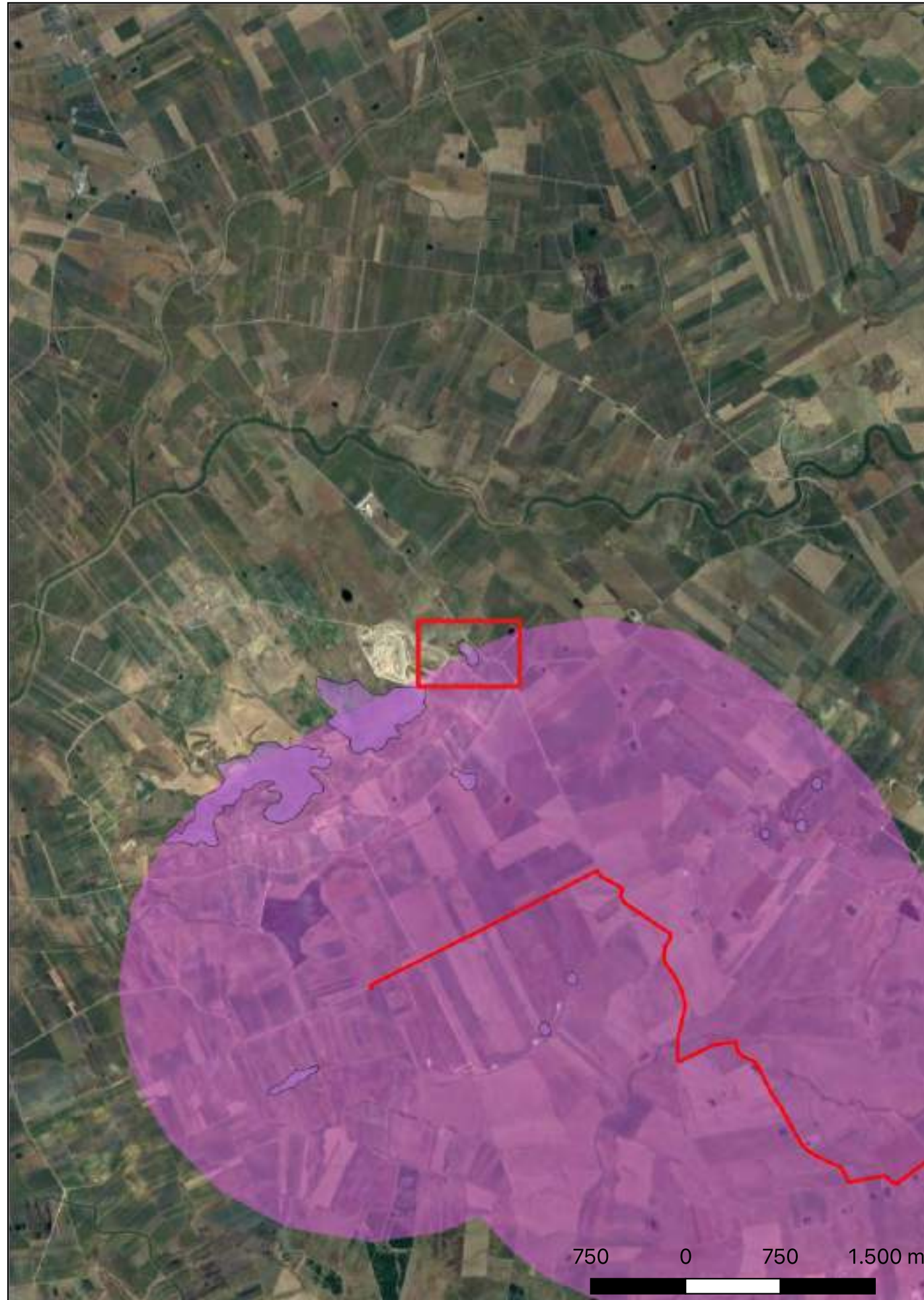
**Rischio relativo:** rischio basso

Area di frammenti fittili di età greca e romana presente nel PTP di Trapani Ambito 3 (sito n. 301, UT TP11).

Piano Territoriale Paesaggistico di Trapani.



## Sito 43 - Contrada Borrانيا - Baglio della Cuddia (SOPR-TP\_2023\_0037-AKS\_000012\_43)



**Localizzazione:** Trapani (TP) - Baglio della Cuddia

**Definizione e cronologia:** area di materiale mobile, {area di frammenti fittili}. {Età Romana, Età Medievale, Età Altomedievale},

**Modalità di individuazione:** {dati di archivio, documentazione di indagini archeologiche pregresse}

**Distanza dall'opera in progetto:** >1000 metri

**Potenziale:** potenziale alto

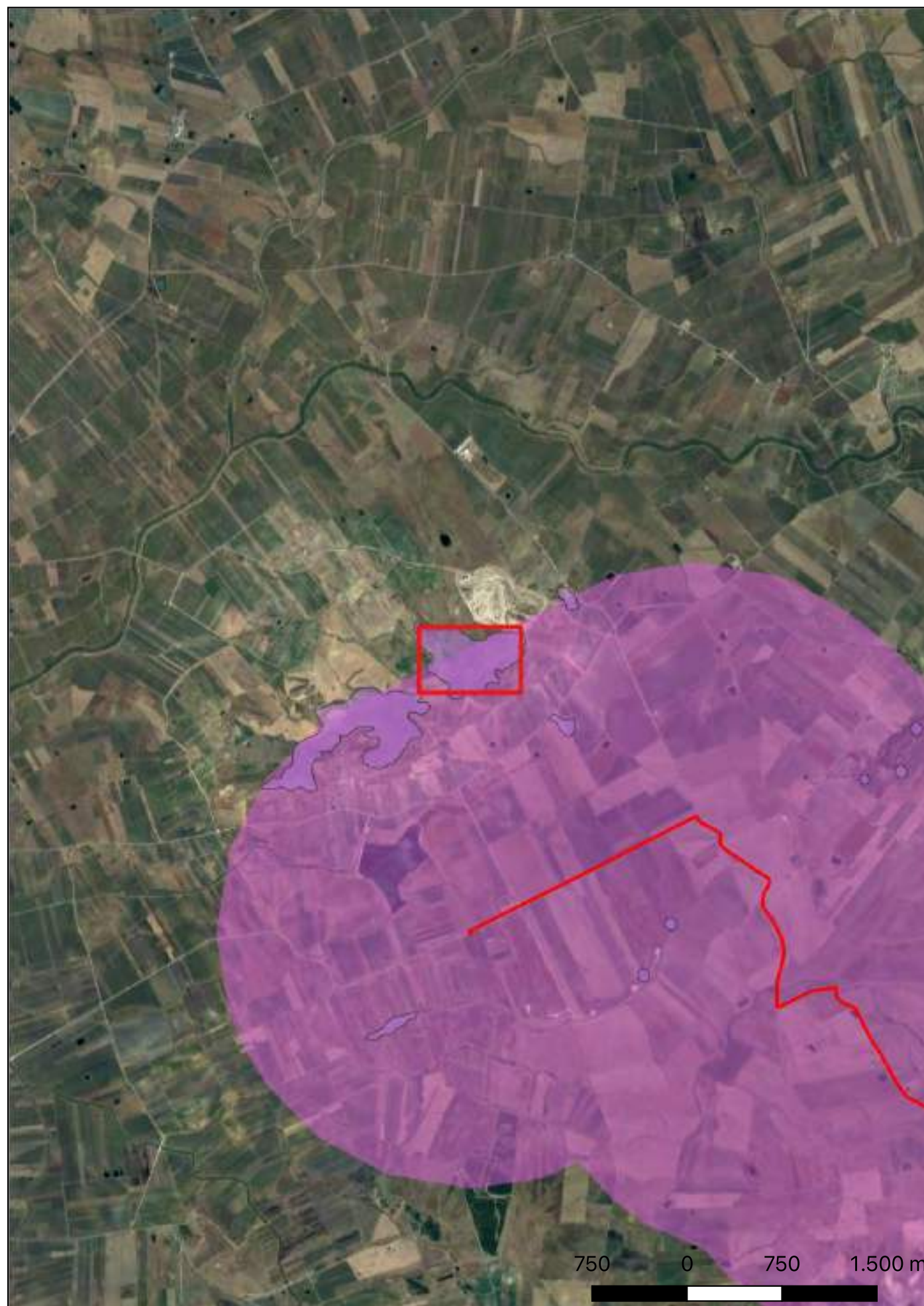
**Rischio relativo:** rischio nullo

Area di frammenti fittili di età romana, bizantina e medievale presente nel PTP di Trapani Ambito 3 (sito n. 292, UT TP5a).

Piano Territoriale Paesaggistico di Trapani.



## Sito 44 - Contrada Borraina - Montagnola della Borraina (SOPR-TP\_2023\_0037-AKS\_0000012\_44)



**Localizzazione:** Trapani (TP) - Montagnola della Borraina

**Definizione e cronologia:** sito pluristratificato, {}. {Età Medievale, Età dei Metalli},

**Modalità di individuazione:** {dati bibliografici, dati di archivio, documentazione di indagini archeologiche pregresse}

**Distanza dall'opera in progetto:** >1000 metri

**Potenziale:** potenziale alto

**Rischio relativo:** rischio nullo

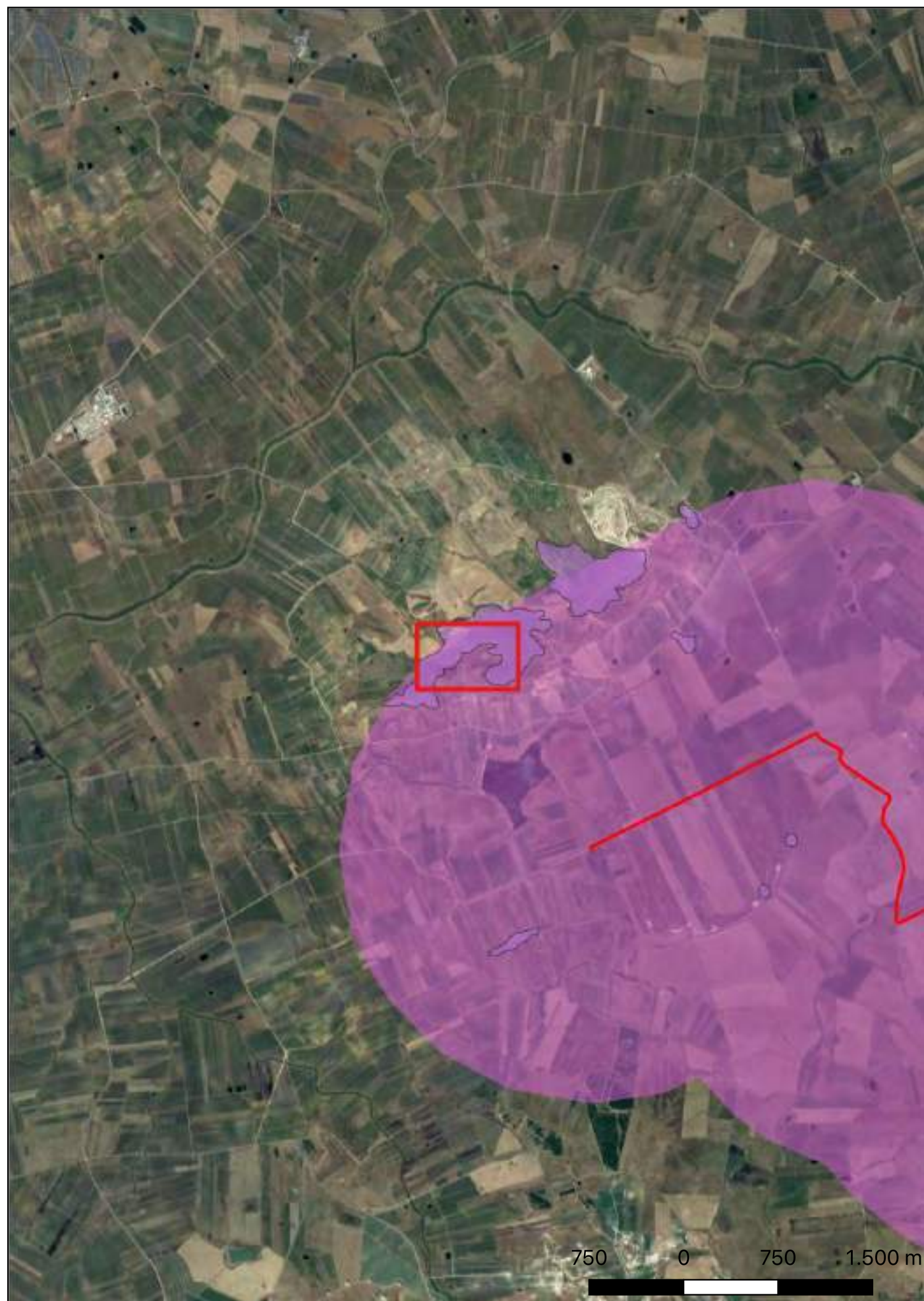
Complesso collinare ubicato in territorio di Trapani dove insiste una discarica comunale. Nell'ambito del progetto Kalat, nelle estati del 1995 e del 1996 si sono svolte nell'area due campagne di ricognizione di hanno permesso di identificare 42 Unità topografiche che hanno restituito reperti archeologici databili tra l'età preistorica e l'età medievale. Si segnala la presenza di aree di frammenti fittili, tombe a enchytrismòs e tombe a fossa. Il sito è presente anche nel PTP di Trapani Ambito 3 (sito n. 297, UT TP8).

Nicoletti F., Vultaggio G., Tusa S. 2004, Brevi note e primi dati sul progetto Kalat: rinvenimenti preistorici nella ricognizione 1995, in Atti I convegno internazionale di Preistoria e Protostoria Siciliane, pp. 67-79.

Lauro D. 2003, Il complesso collinare della Borraina (TP) (F° 257 IV SE, Borgo Fazio), in Kokalos, XLV, pp 157-271.



## Sito 45 - Contrada Borrانيا - Baglio Zaffarana (SOPR-TP\_2023\_0037-AKS\_0000012\_45)



**Localizzazione:** Trapani (TP) - Baglio Zaffarana

**Definizione e cronologia:** area di materiale mobile, {area di frammenti fittili}. {Età del Bronzo},

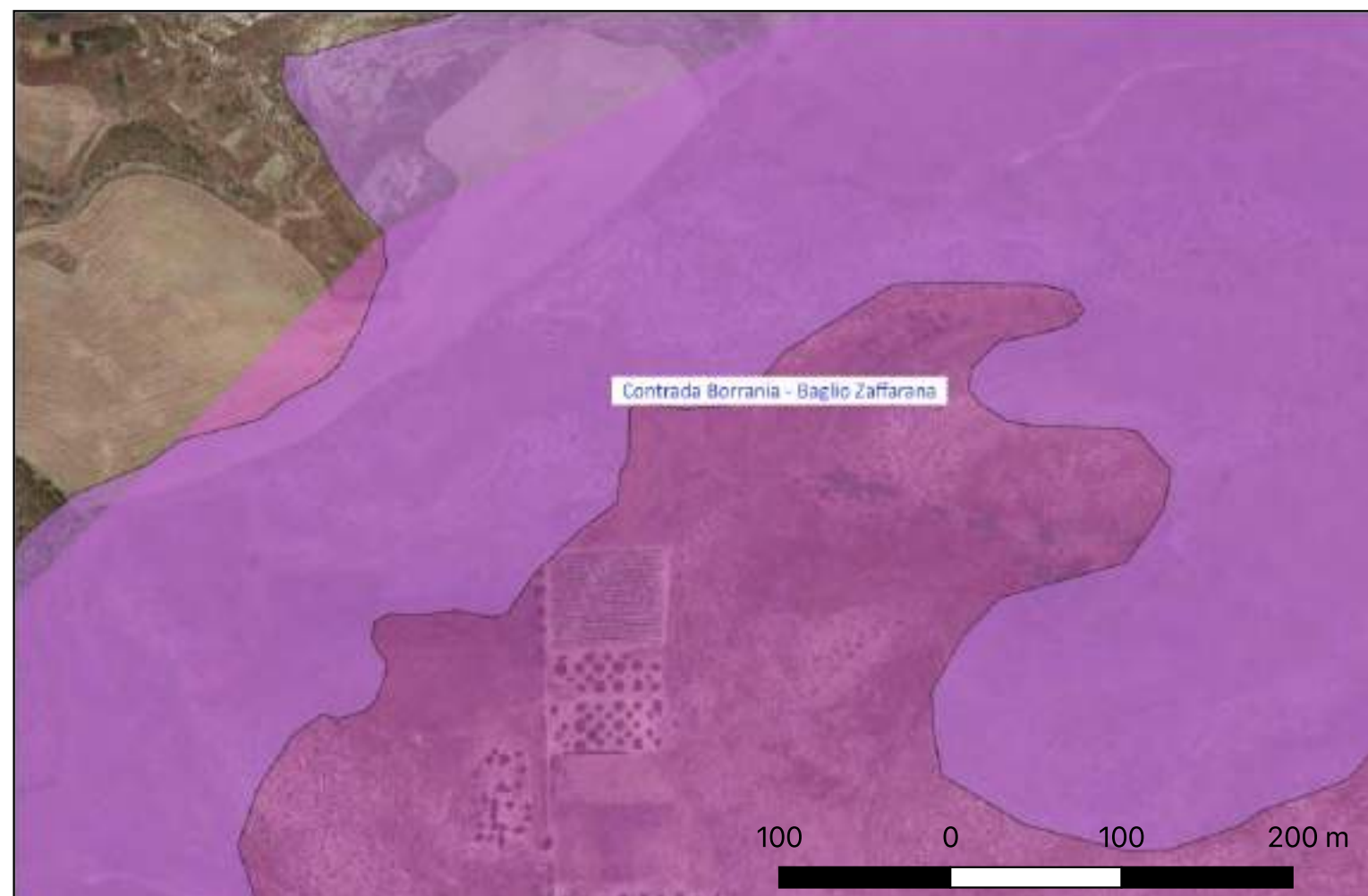
**Modalità di individuazione:** {dati di archivio, documentazione di indagini archeologiche pregresse}

**Distanza dall'opera in progetto:** >1000 metri

**Potenziale:** potenziale alto

**Rischio relativo:** rischio nullo

Area di frammenti fittili databili all'età del Bronzo presente nel PTP di Trapani Ambito 3 (sito n. 302, UT TP12).



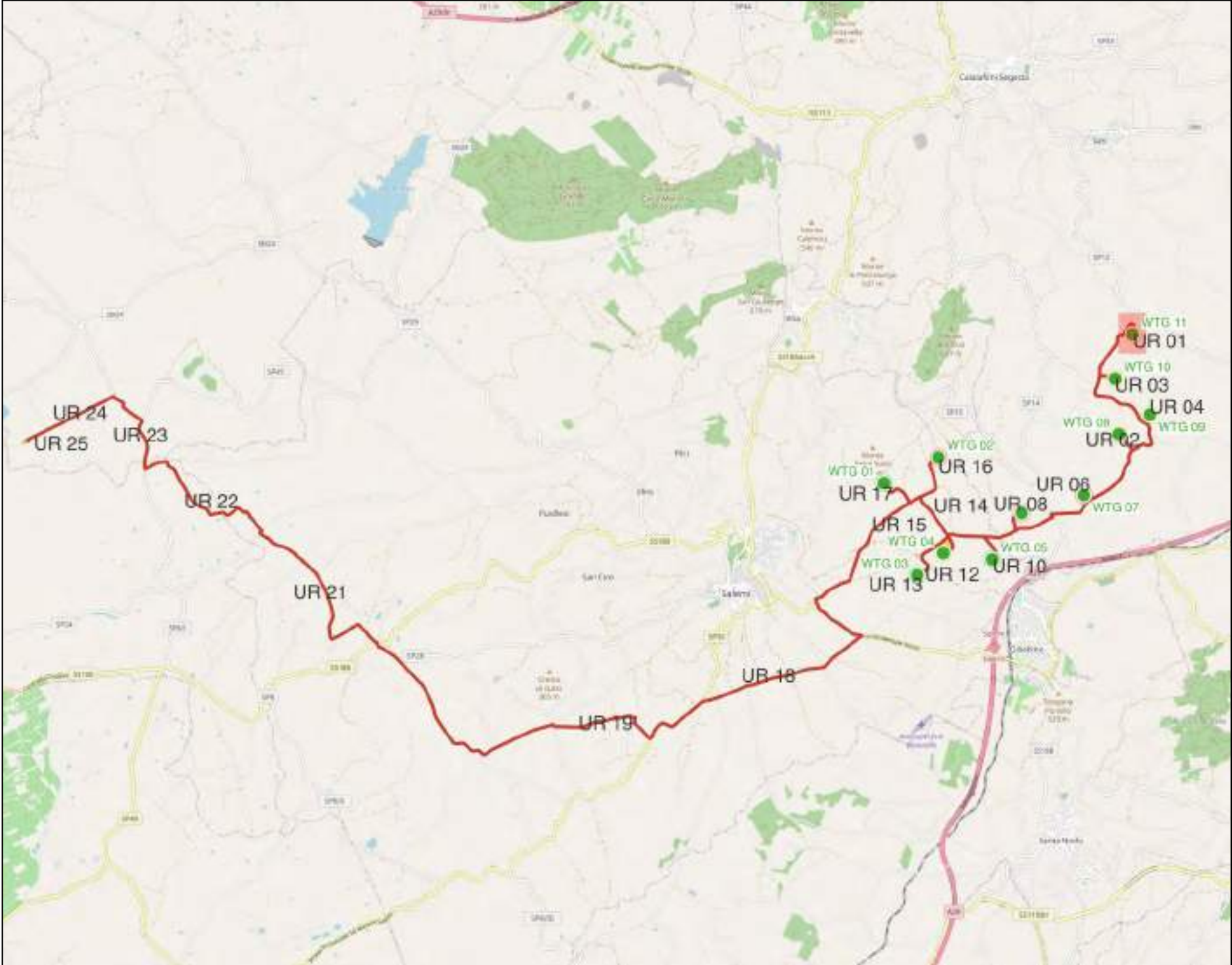
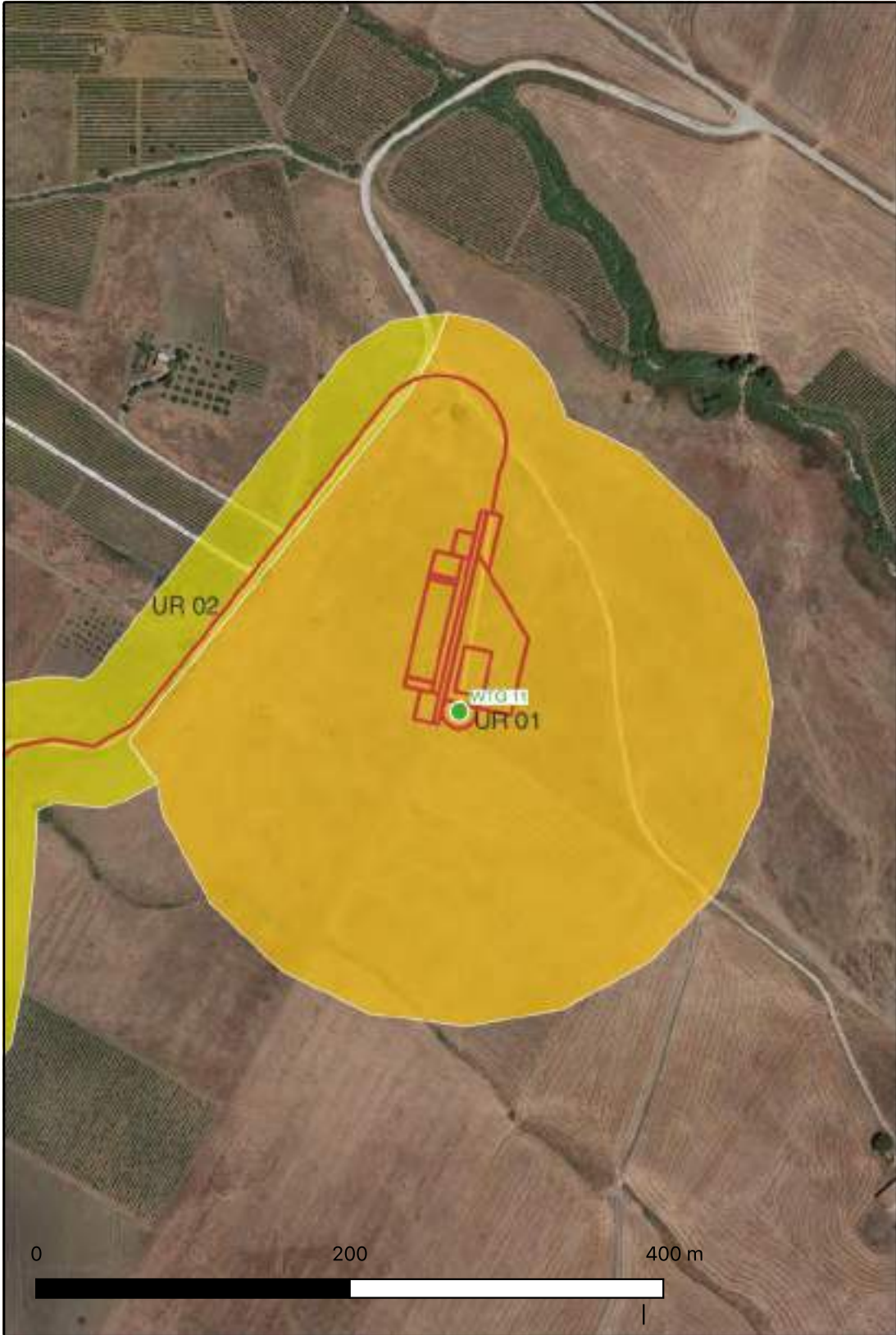
# Ricognizione 8dfa6e1f1b564e658eb4a8bceb73ded7

## Unità di ricognizione 01 - Data 2023/03/21

Visibilità del suolo: 4

**Copertura del suolo:** superficie agricola utilizzata - UR pianeggiante comprendente l'area sede dell'aerogeneratore WTG 11, la viabilità di accesso e il relativo cavidotto. L'UR è delimitata a nord-ovest da una strada asfaltata e su gli altri lati dai limiti dell'area da ricognire (200 m intorno all'aerogeneratore). L'area è, in parte incolta e in parte coltivata a cereali che, ancora a uno stato iniziale di crescita, consentono una media visibilità della superficie dei suoli. Nessun elemento archeologico rinvenuto (foto nn. 1-2).

**Sintesi geomorfologica:** Suoli argillosi-calcarei.



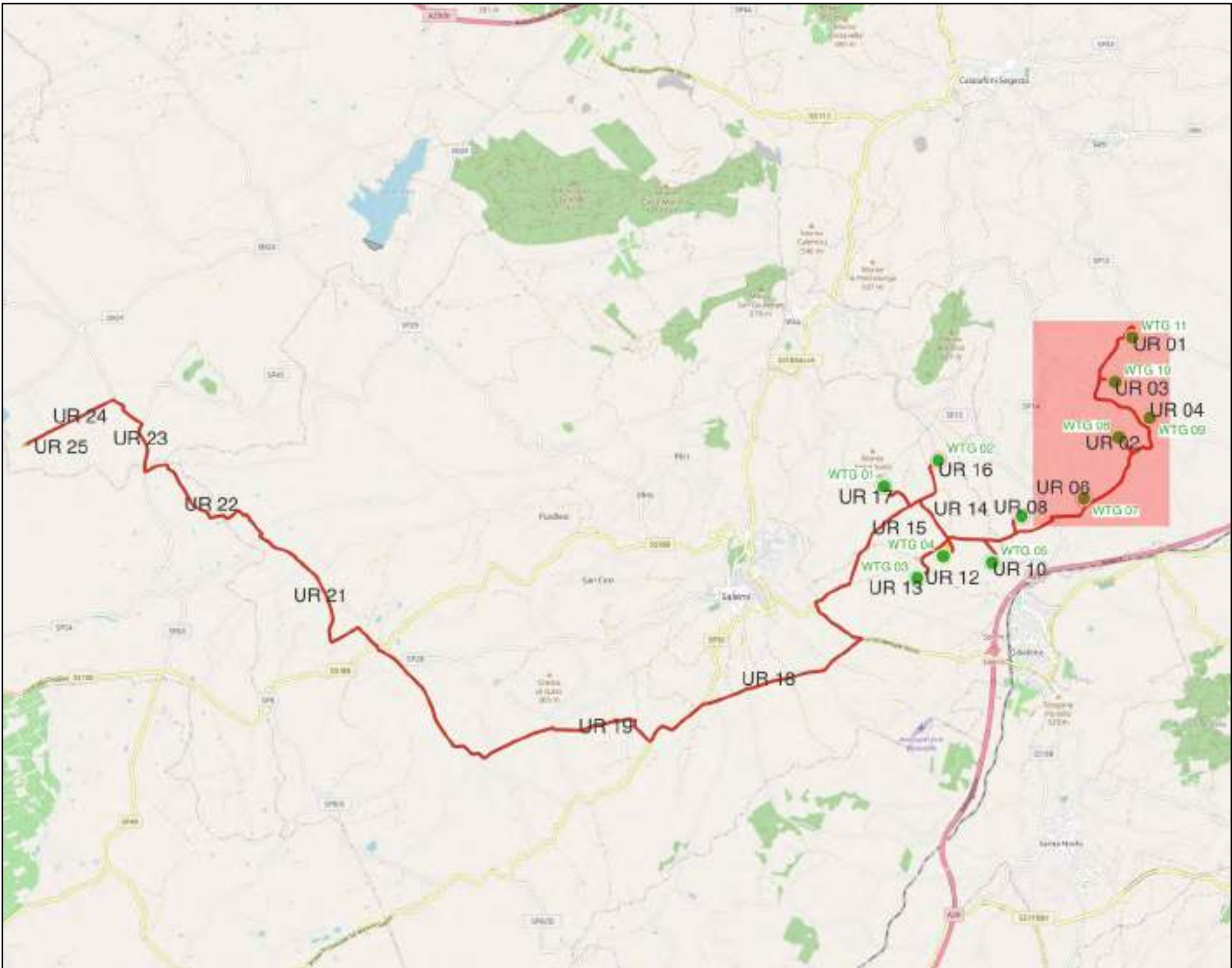


# Ricognizione 8dfa6e1f1b564e658eb4a8bceb73ded7

## Unità di ricognizione 02 - Data 2023/03/21

Visibilità del suolo: 1

Copertura del suolo: superficie artificiale - UR comprendente parte del cavidotto interrato e della viabilità che dalla WTG 11 va verso l'incrocio con la S.P. 14. L'UR insiste su strada pubblica asfaltata (foto nn. 3-7). Nessun elemento archeologico rinvenuto.



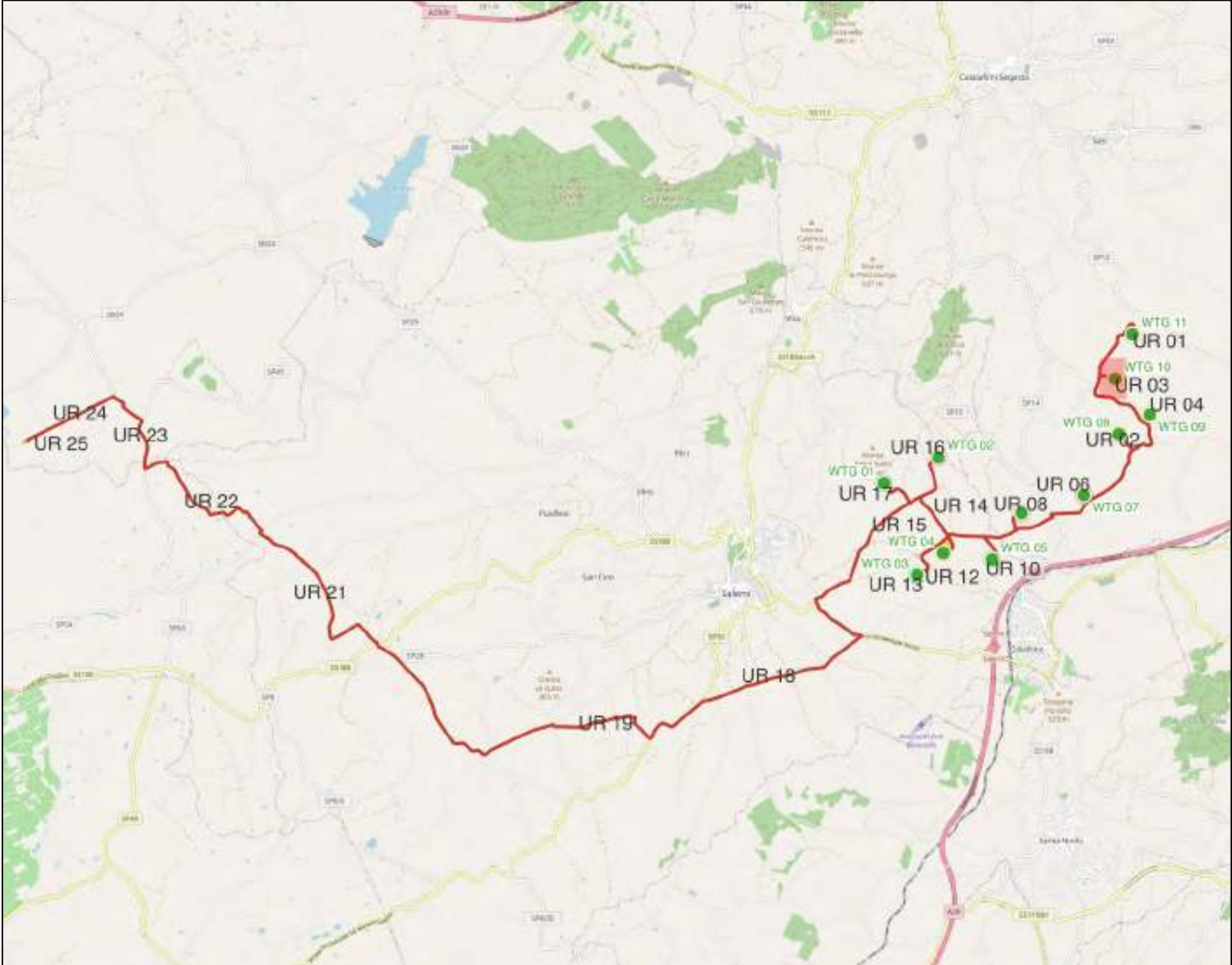
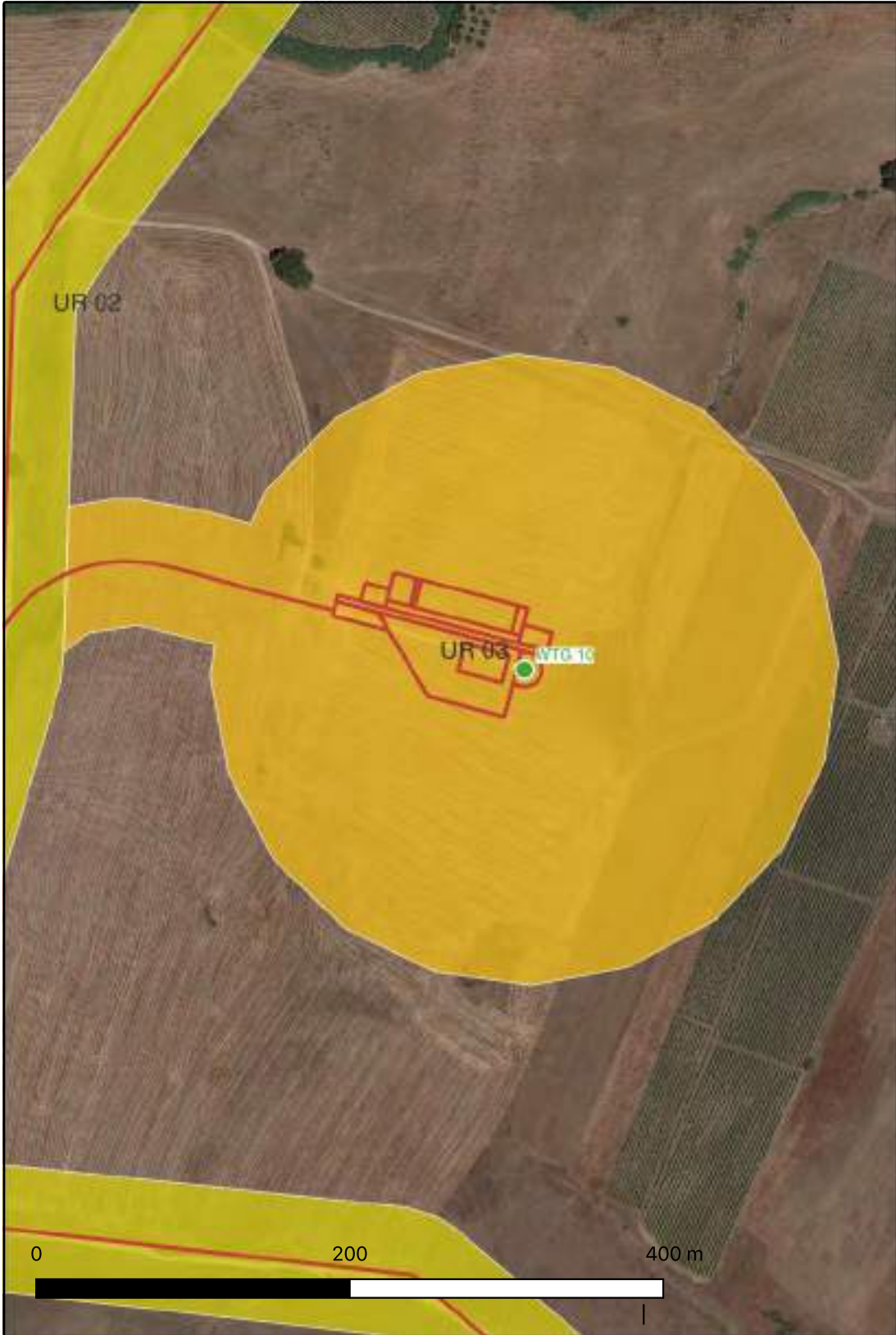
# Ricognizione 8dfa6e1f1b564e658eb4a8bceb73ded7

## Unità di ricognizione 03 - Data 2023/03/21

Visibilità del suolo: 4

**Copertura del suolo:** superficie agricola utilizzata - UR con pendenze varie comprendente l'area sede dell'aerogeneratore WTG 10, la viabilità di accesso e il relativo cavidotto. L'UR è delimitata su tutti i lati dai limiti dell'area da ricognire (200 m intorno all'aerogeneratore). L'area è incolta ma la vegetazione presente consente, nel complesso, una media visibilità della superficie dei suoli. Nessun elemento archeologico rinvenuto (foto nn. 8-9).

**Sintesi geomorfologica:** Suoli argillosi di colore bruno.



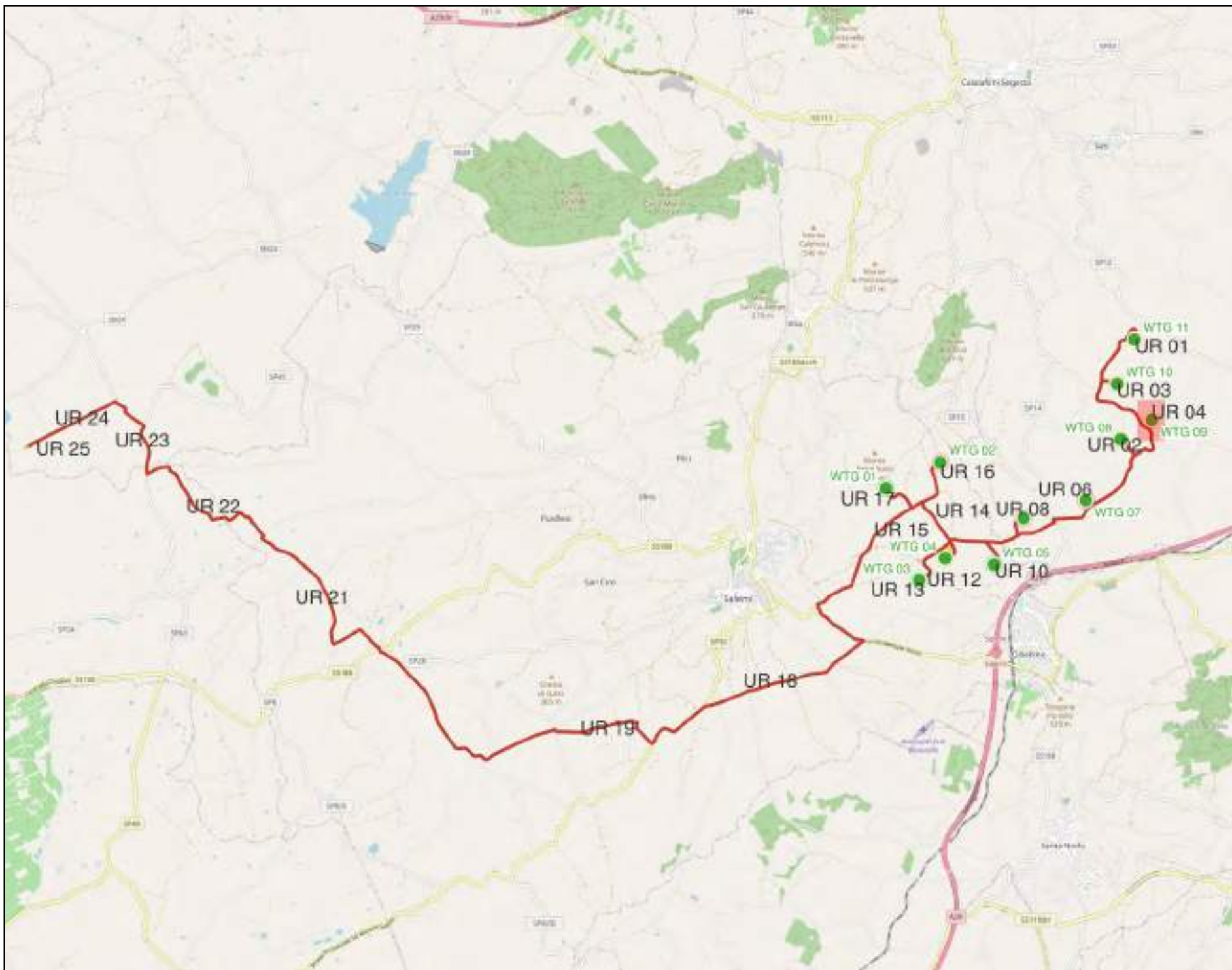
# Ricognizione 8dfa6e1f1b564e658eb4a8bceb73ded7

## Unità di ricognizione 04 - Data 2023/03/21

Visibilità del suolo: 4

**Copertura del suolo:** superficie agricola utilizzata - UR in pendenza verso nord-est comprendente l'area sede dell'aerogeneratore WTG 09, la viabilità di accesso e il relativo cavidotto. L'UR è delimitata a sud da una strada asfaltata e su gli altri lati dai limiti dell'area da ricognire (200 m intorno all'aerogeneratore). L'area è coltivata a cereali che, ancora a uno stato iniziale di crescita, consentono una media visibilità della superficie dei suoli. Nessun elemento archeologico rinvenuto (foto nn. 10-11).

**Sintesi geomorfologica:** Suoli argillosi-calcarei.



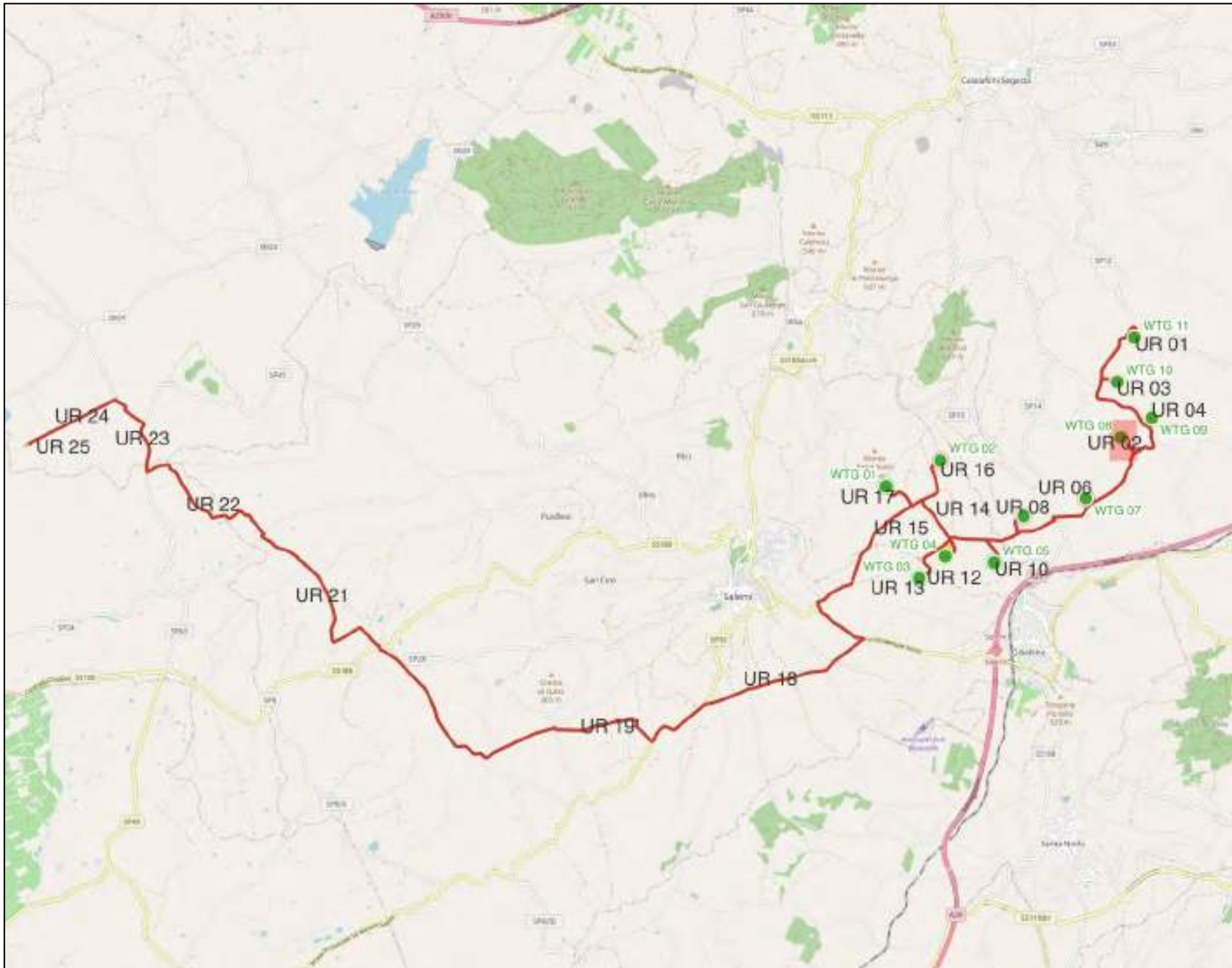
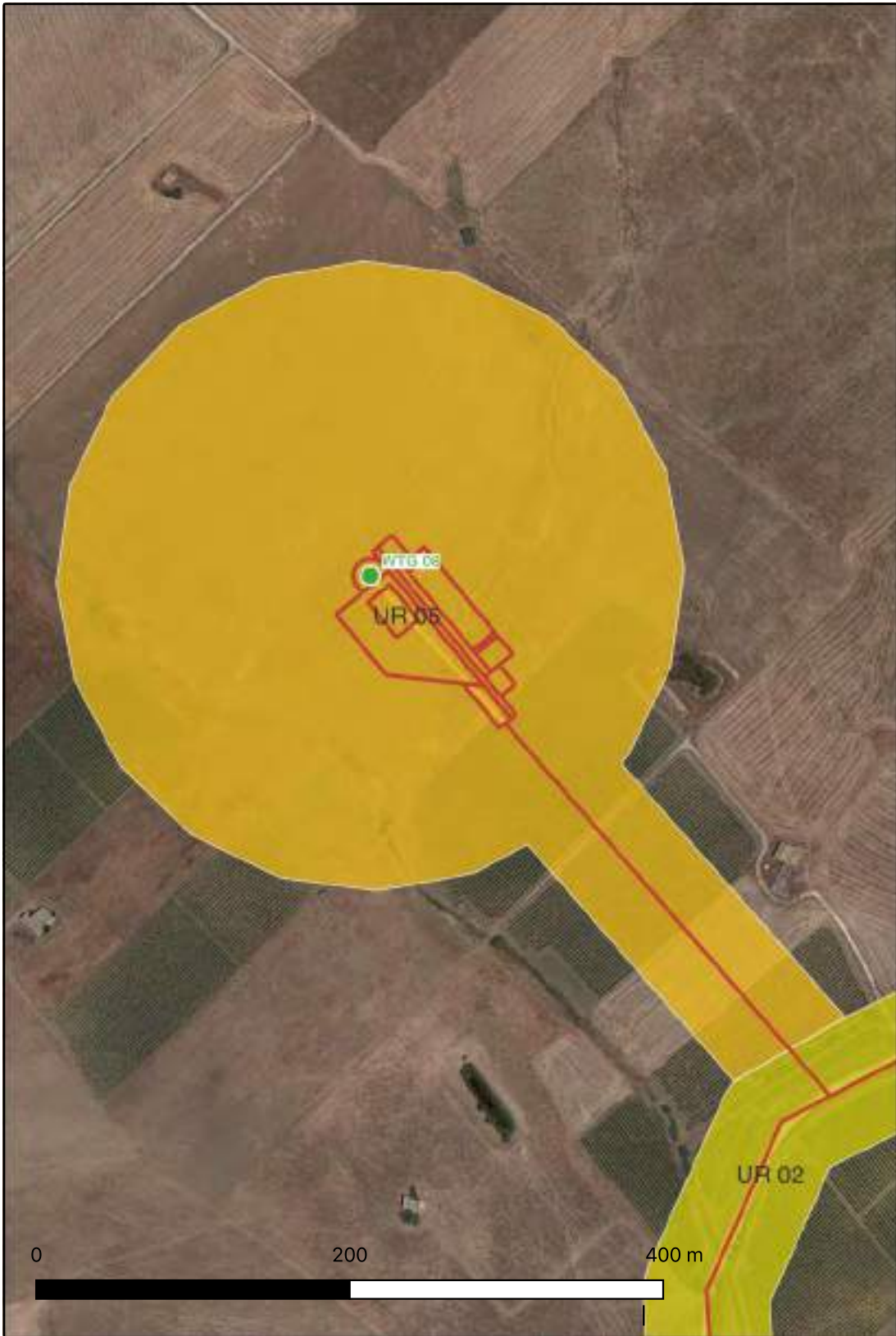
# Ricognizione 8dfa6e1f1b564e658eb4a8bceb73ded7

## Unità di ricognizione 05 - Data 2023/03/21

Visibilità del suolo: 4

**Copertura del suolo:** superficie agricola utilizzata - UR con pendenze varie comprendente l'area sede dell'aerogeneratore WTG 08, la viabilità di accesso e il relativo cavidotto. L'UR è delimitata su tutti i lati dai limiti dell'area da ricognire (200 m intorno all'aerogeneratore). L'area è coltivata a favino per uso zootecnico ma la vegetazione presente consente, nel complesso, una media visibilità della superficie dei suoli. Nessun elemento archeologico rinvenuto (foto n. 12).

**Sintesi geomorfologica:** Suoli argillo-limosi di colore bruno.



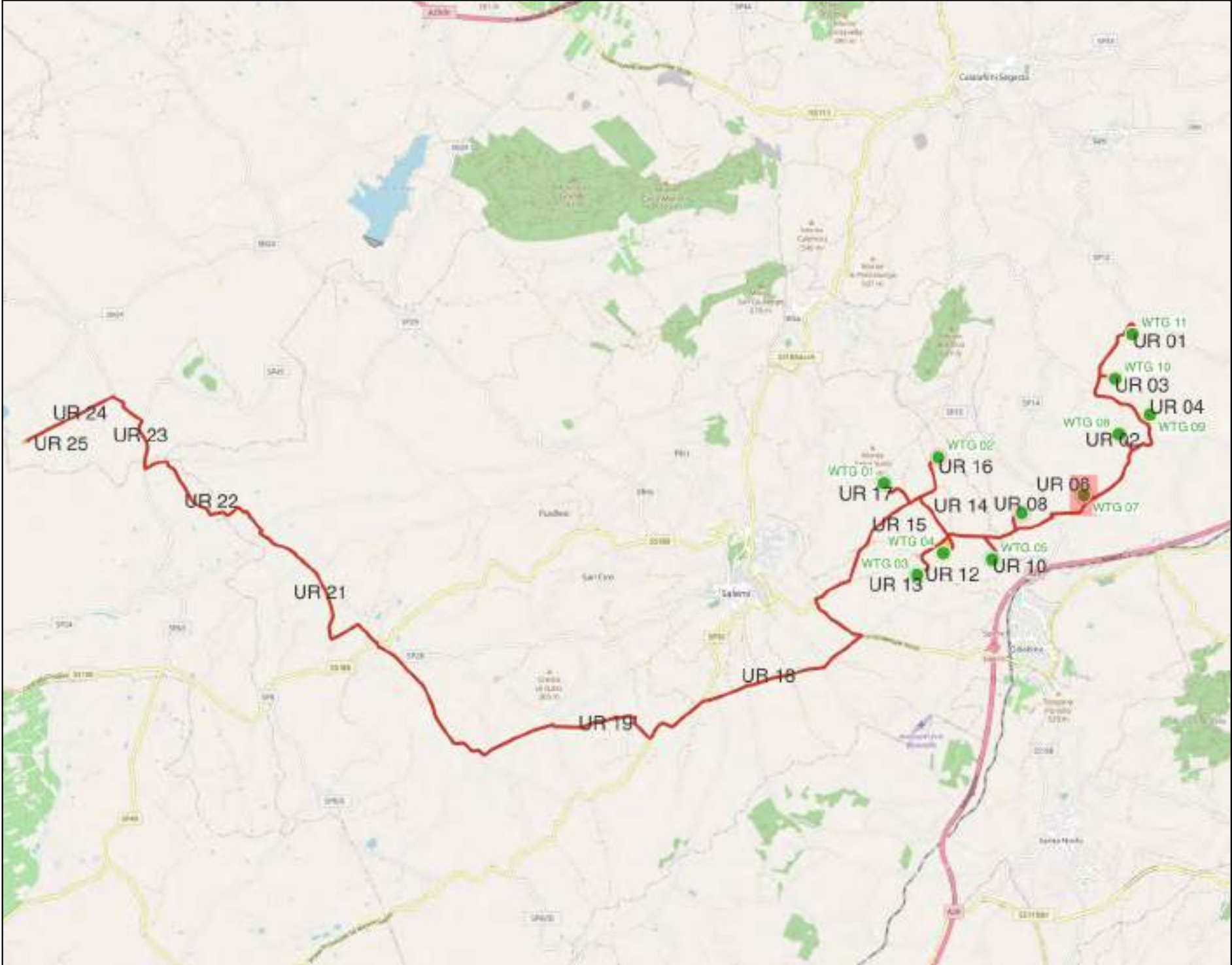
# Ricognizione 8dfa6e1f1b564e658eb4a8bceb73ded7

## Unità di ricognizione 06 - Data 2023/03/21

Visibilità del suolo: 5

**Copertura del suolo:** superficie agricola utilizzata - UR con pendenze varie comprendente l'area sede dell'aerogeneratore WTG 07, la viabilità di accesso e il relativo cavidotto. L'UR è delimitata a sud da una strada asfaltata e sugli altri lati dai limiti dell'area da ricognire (200 m intorno all'aerogeneratore). L'area ospita un vigneto e la visibilità dei suoli è di grado. Nessun elemento archeologico rinvenuto (foto nn. 13-14).

**Sintesi geomorfologica:** Suoli sabbiosi di colore marrone.

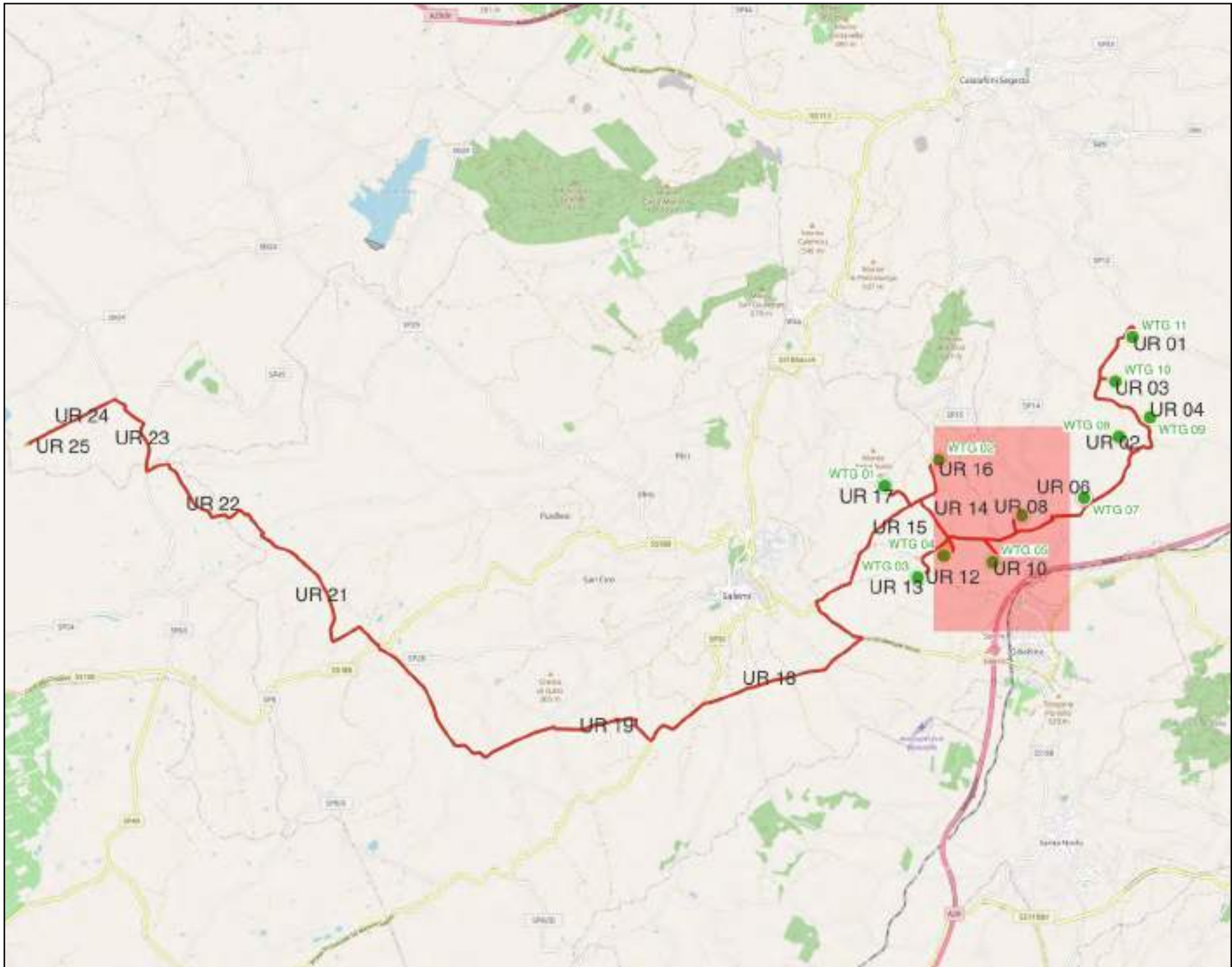


# Ricognizione 8dfa6e1f1b564e658eb4a8bceb73ded7

## Unità di ricognizione 07 - Data 2023/03/21

Visibilità del suolo: 1

Copertura del suolo: superficie artificiale - UR comprendente parte del cavidotto interrato e della viabilità che dalla S.P. 14 va verso la WTG 04. L'UR insiste su strada pubblica asfaltata (foto nn. 15-17). Nessun elemento archeologico rinvenuto.



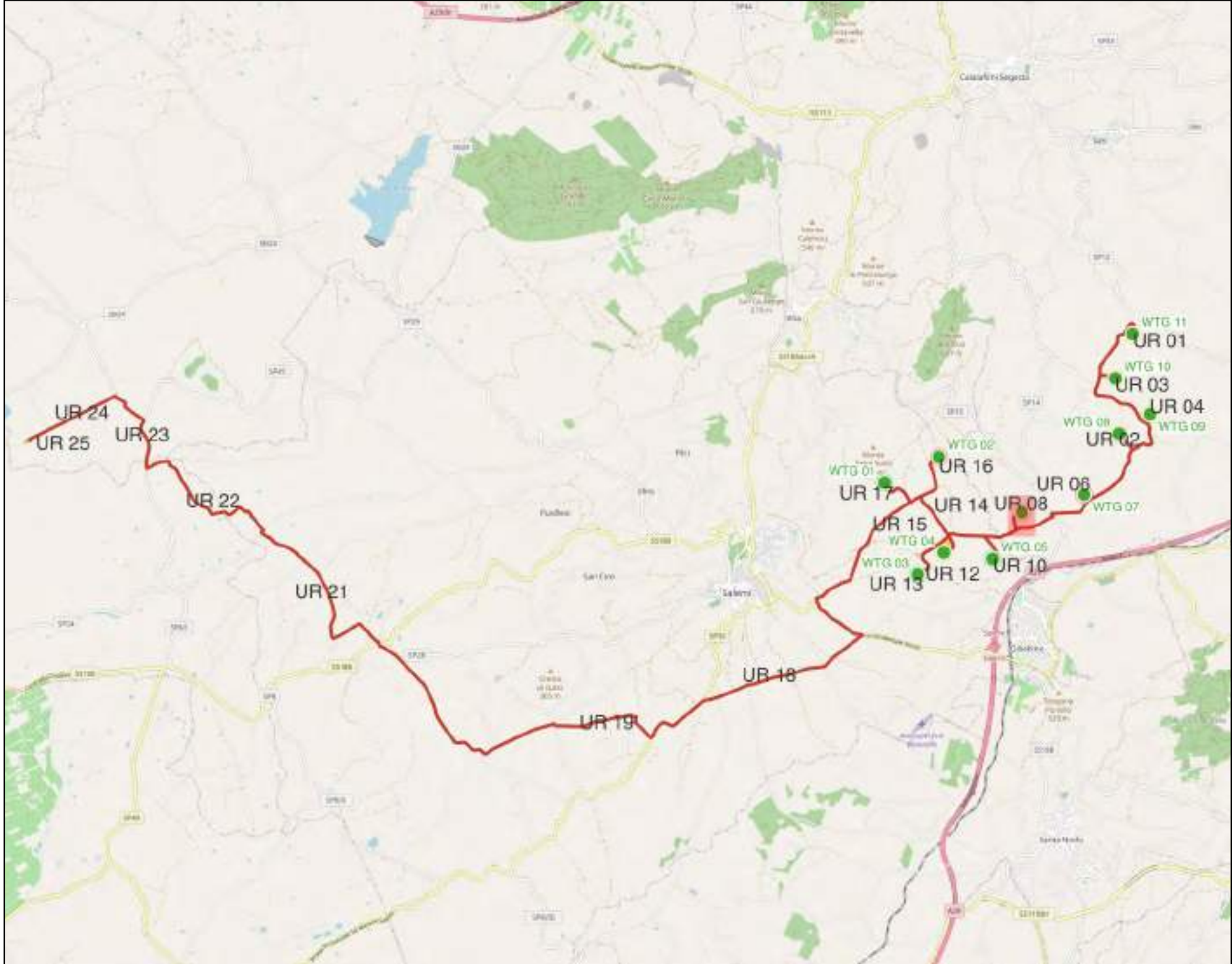
# Ricognizione 8dfa6e1f1b564e658eb4a8bceb73ded7

## Unità di ricognizione 08 - Data 2023/03/21

Visibilità del suolo: 5

**Copertura del suolo:** superficie agricola utilizzata - UR con pendenze varie comprendente l'area sede dell'aerogeneratore WTG 06, la viabilità di accesso e il relativo cavidotto. L'UR è delimitata a sud da una strada asfaltata e sugli altri lati dai limiti dell'area da ricognire (200 m intorno all'aerogeneratore). L'area ospita un vigneto ed è stata arata recentemente mostrando una visibilità dei suoli di grado alto. Nessun elemento archeologico rinvenuto (foto nn. 18-20).

**Sintesi geomorfologica:** Suoli sabbiosi di colore marrone chiaro.



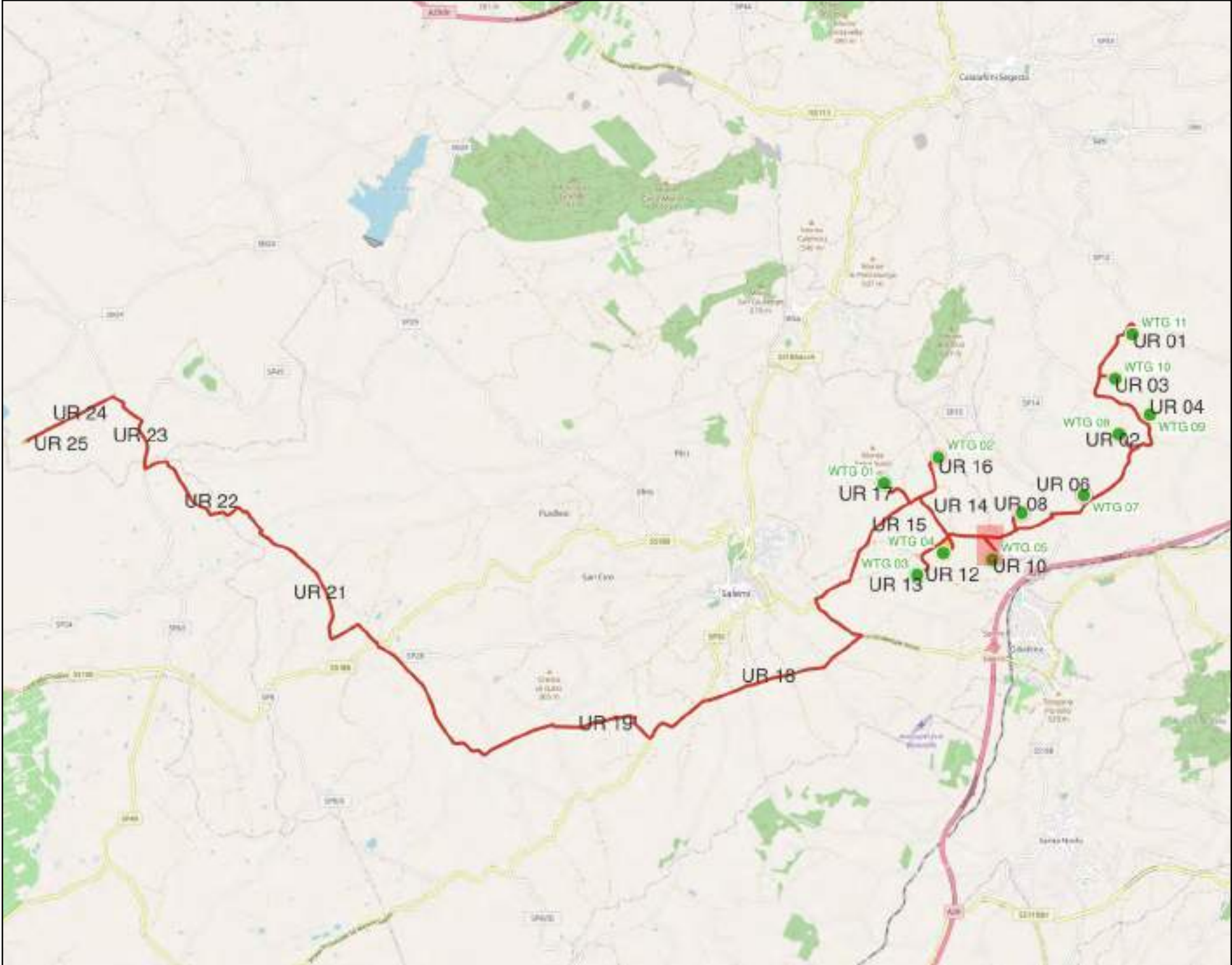
# Ricognizione 8dfa6e1f1b564e658eb4a8bceb73ded7

## Unità di ricognizione 09 - Data 2023/03/21

Visibilità del suolo: 4

Copertura del suolo: superficie agricola utilizzata - UR comprendente parte del cavidotto interrato e della viabilità che va verso la WTG 05. L'UR insiste su strada interpodereale in terra battuta (foto n. 21). Nessun elemento archeologico rinvenuto.

Sintesi geomorfologica: Suoli argillo-sabbiosi di colore marrone.





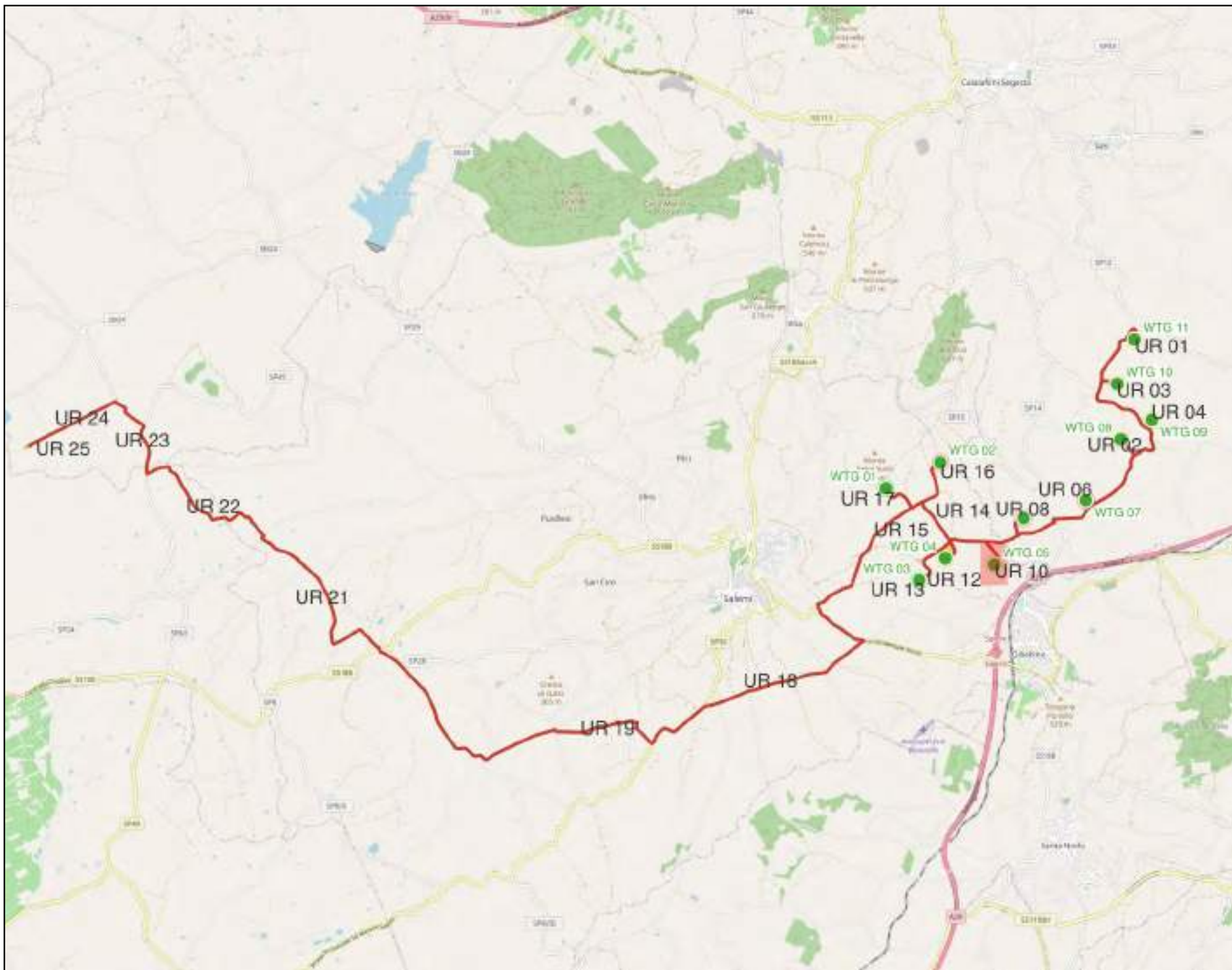
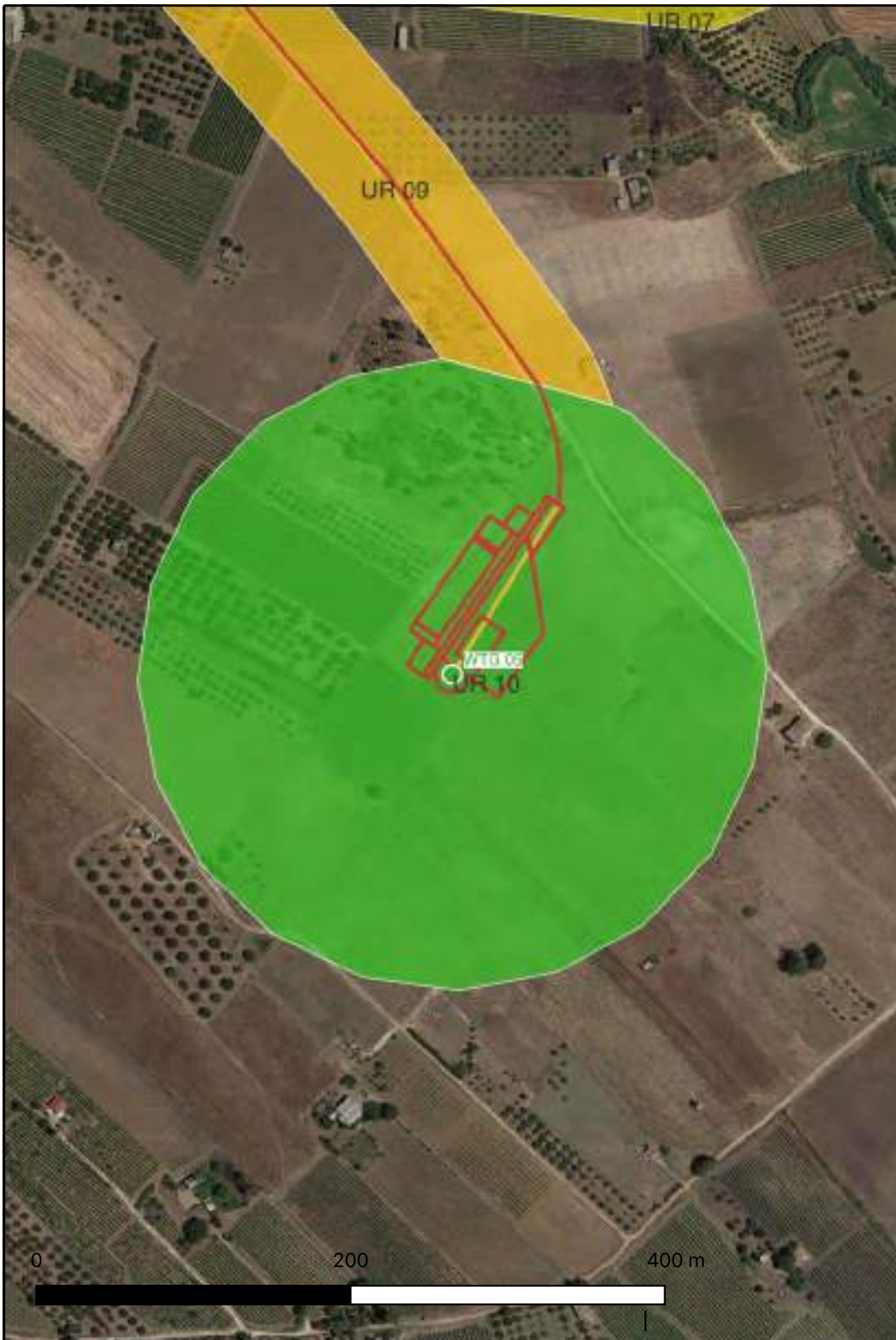
# Ricognizione 8dfa6e1f1b564e658eb4a8bceb73ded7

## Unità di ricognizione 10 - Data 2023/03/21

Visibilità del suolo: 2

**Copertura del suolo:** superficie agricola utilizzata - UR pianeggiante comprendente l'area sede dell'aerogeneratore WTG 05, la viabilità di accesso e il relativo cavidotto. L'UR è delimitata su tutti i lati dai limiti dell'area da ricognire (200 m intorno all'aerogeneratore). L'area è incolta e la fitta vegetazione presente non consente un'adeguata visibilità della superficie dei suoli (foto nn. 22-23).

**Sintesi geomorfologica:** Suoli argillo-sabbiosi di colore marrone.

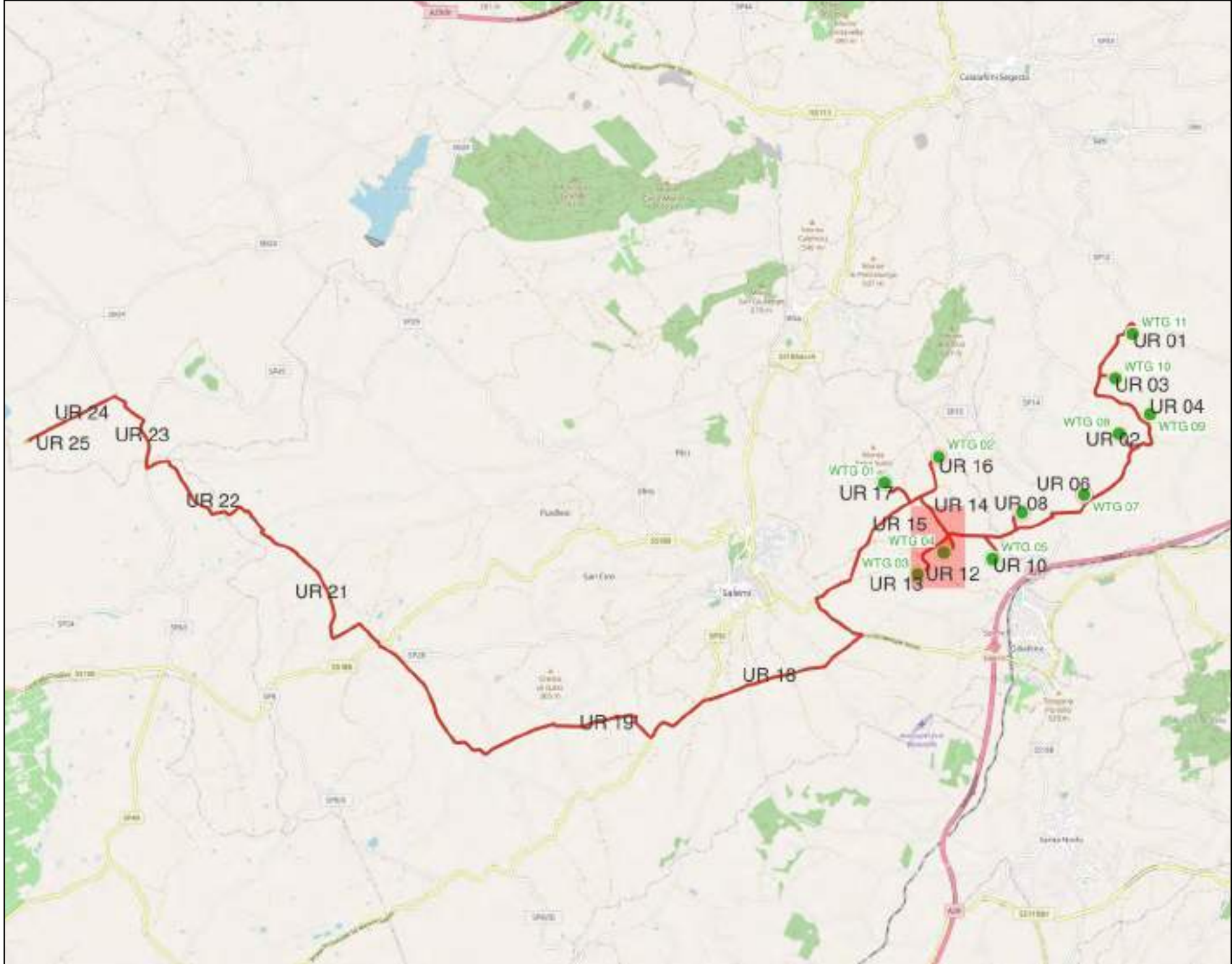


# Ricognizione 8dfa6e1f1b564e658eb4a8bceb73ded7

## Unità di ricognizione 11 - Data 2023/03/21

Visibilità del suolo: 4

**Copertura del suolo:** superficie agricola utilizzata - UR con pendenze varie comprendente l'area sede dell'aerogeneratore WTG 04, la viabilità di accesso e il relativo cavidotto. L'UR è delimitata su tutti i lati dai limiti dell'area da ricognire (200 m intorno all'aerogeneratore). L'area è in parte incolta e in parte coltivata a cereali e vigneti e, nel complesso, la visibilità dei suoli è di grado medio. Nessun elemento archeologico rinvenuto (foto nn. 24-28).



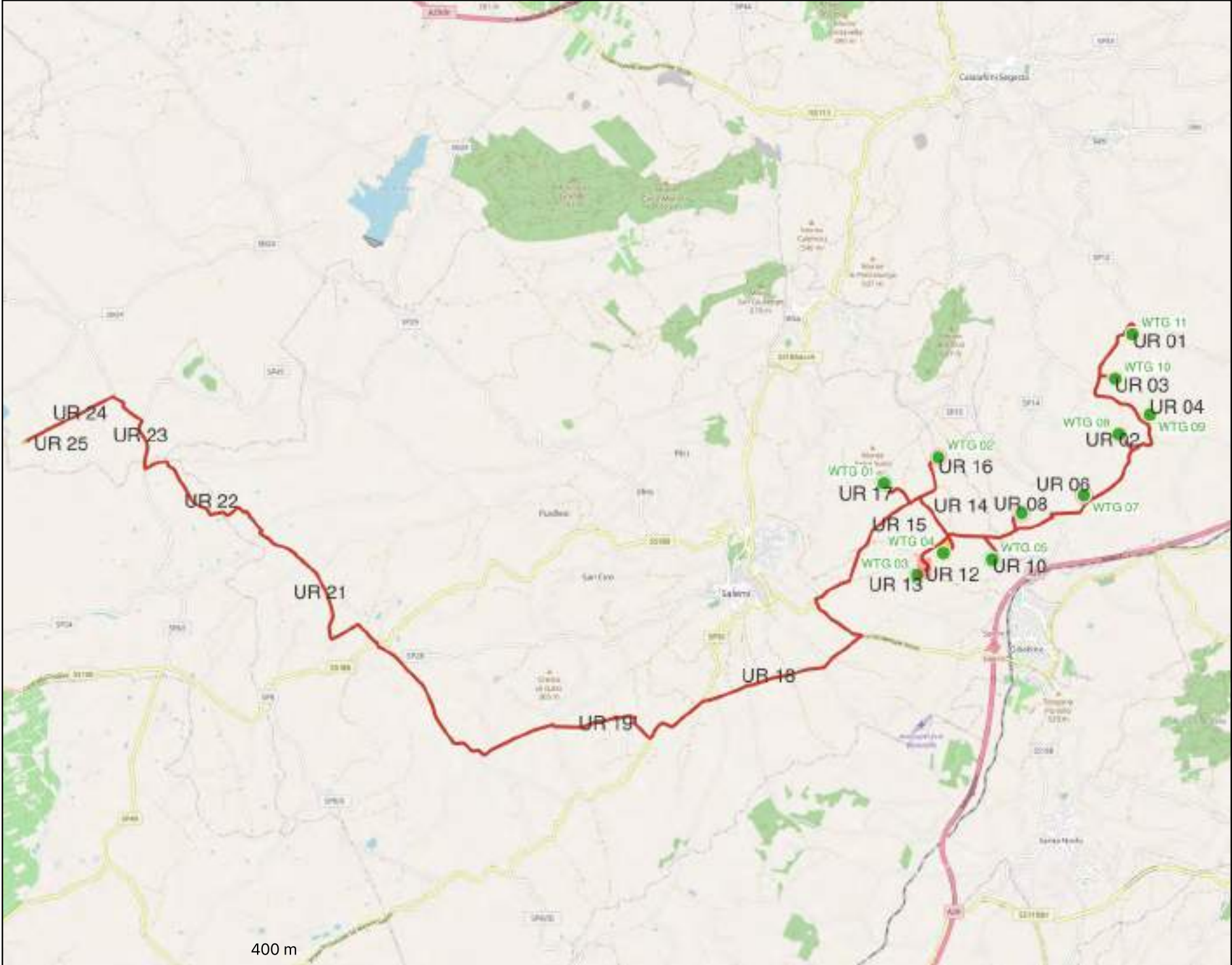
# Ricognizione 8dfa6e1f1b564e658eb4a8bceb73ded7

## Unità di ricognizione 12 - Data 2023/03/21

Visibilità del suolo: 4

**Copertura del suolo:** superficie agricola utilizzata - UR comprendente parte del cavidotto interrato edella viabilità che va verso la WTG 05 e parte della piazzola della stessa. L'UR insiste in parte su strada interpoderale in terra battuta che ripercorre il tracciato della vecchia ferrovia a scartamento ridotto e in parte su un vigneto e su un uliveto (foto n. 29). Nessun elemento archeologico rinvenuto.

**Sintesi geomorfologica:** Suoli argillosi di colore marrone.



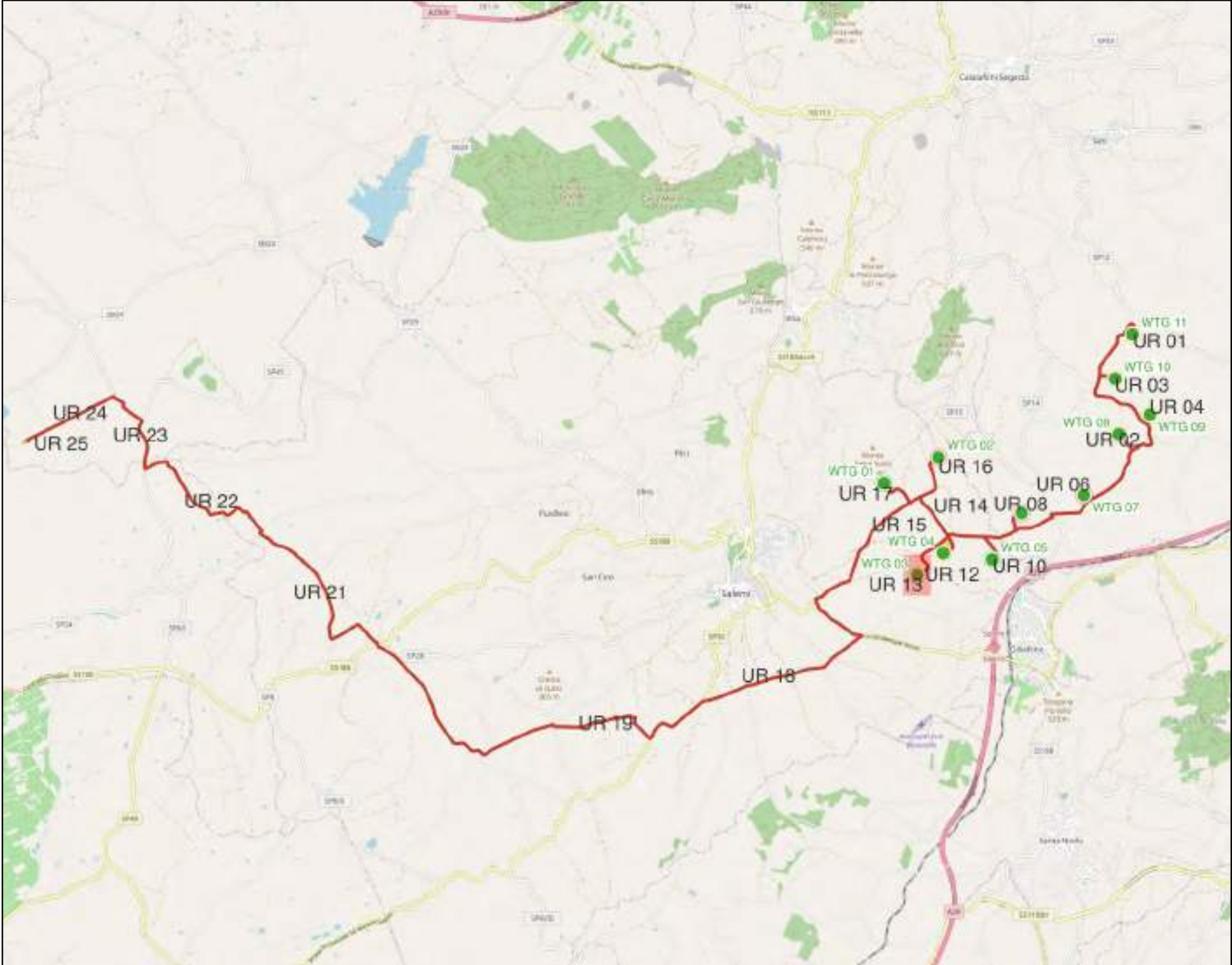
# Ricognizione 8dfa6e1f1b564e658eb4a8bceb73ded7

## Unità di ricognizione 13 - Data 2023/03/21

Visibilità del suolo: 2

**Copertura del suolo:** superficie agricola utilizzata - UR pianeggiante comprendente l'area sede dell'aerogeneratore WTG 03, la viabilità di accesso e il relativo cavidotto. L'UR è delimitata a nord-est da campi con una diversa visibilità della superficie dei suoli e sugli altri lati dai limiti dell'area da ricognire (200 m intorno all'aerogeneratore). L'area è incolta e la fitta vegetazione presente non consente un'adeguata visibilità della superficie dei suoli (foto nn. 30-31).

**Sintesi geomorfologica:** Suoli argillosi di colore marrone.

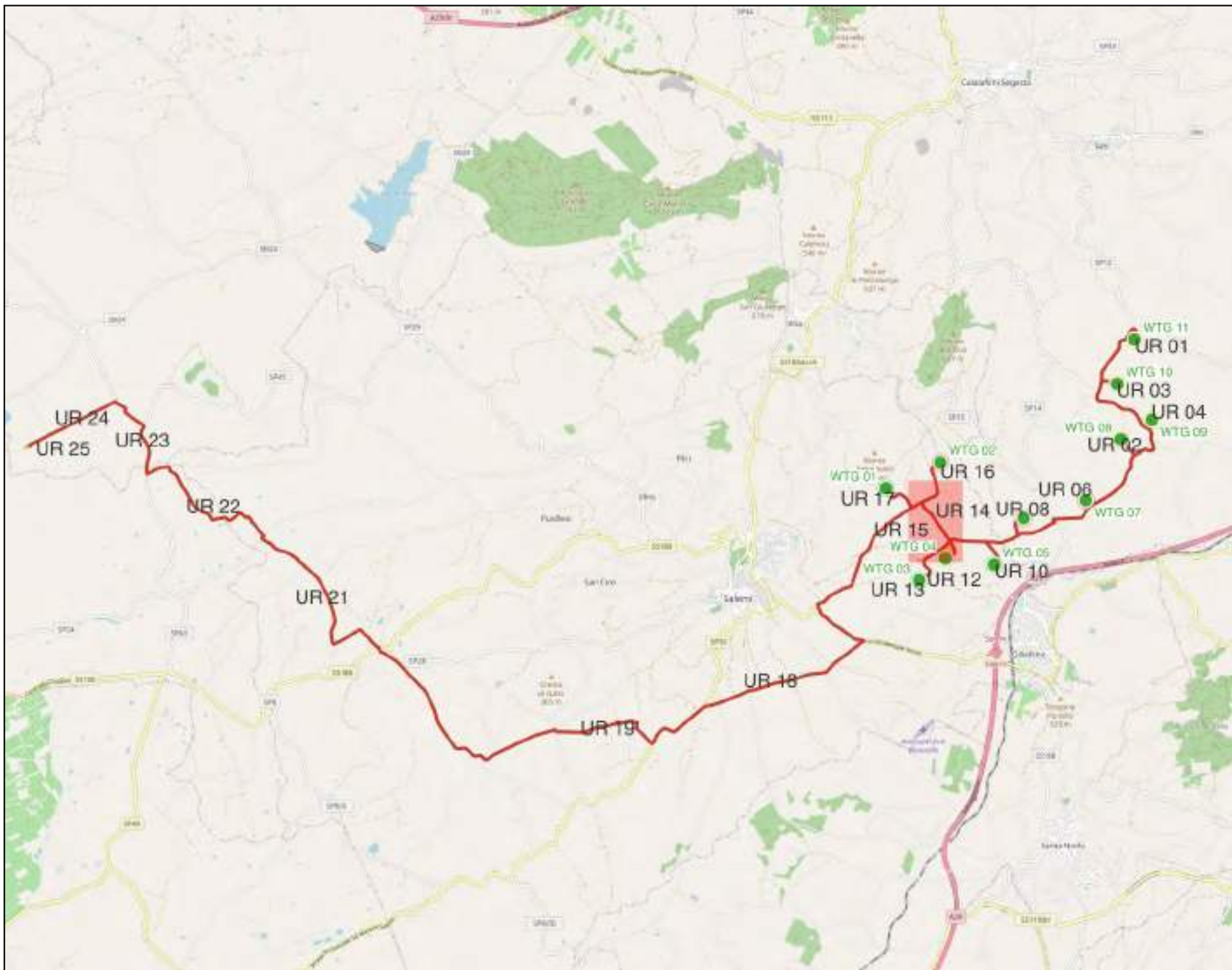


# Ricognizione 8dfa6e1f1b564e658eb4a8bceb73ded7

## Unità di ricognizione 14 - Data 2023/03/01

Visibilità del suolo: 1

**Copertura del suolo:** superficie artificiale - UR comprendente parte del cavidotto interrato e della viabilità che va verso la WTG 01 e la WTG02. L'UR insiste su strada in parte asfaltata e in parte sterrata con misto cava (foto n. 32). Nessun elemento archeologico rinvenuto.

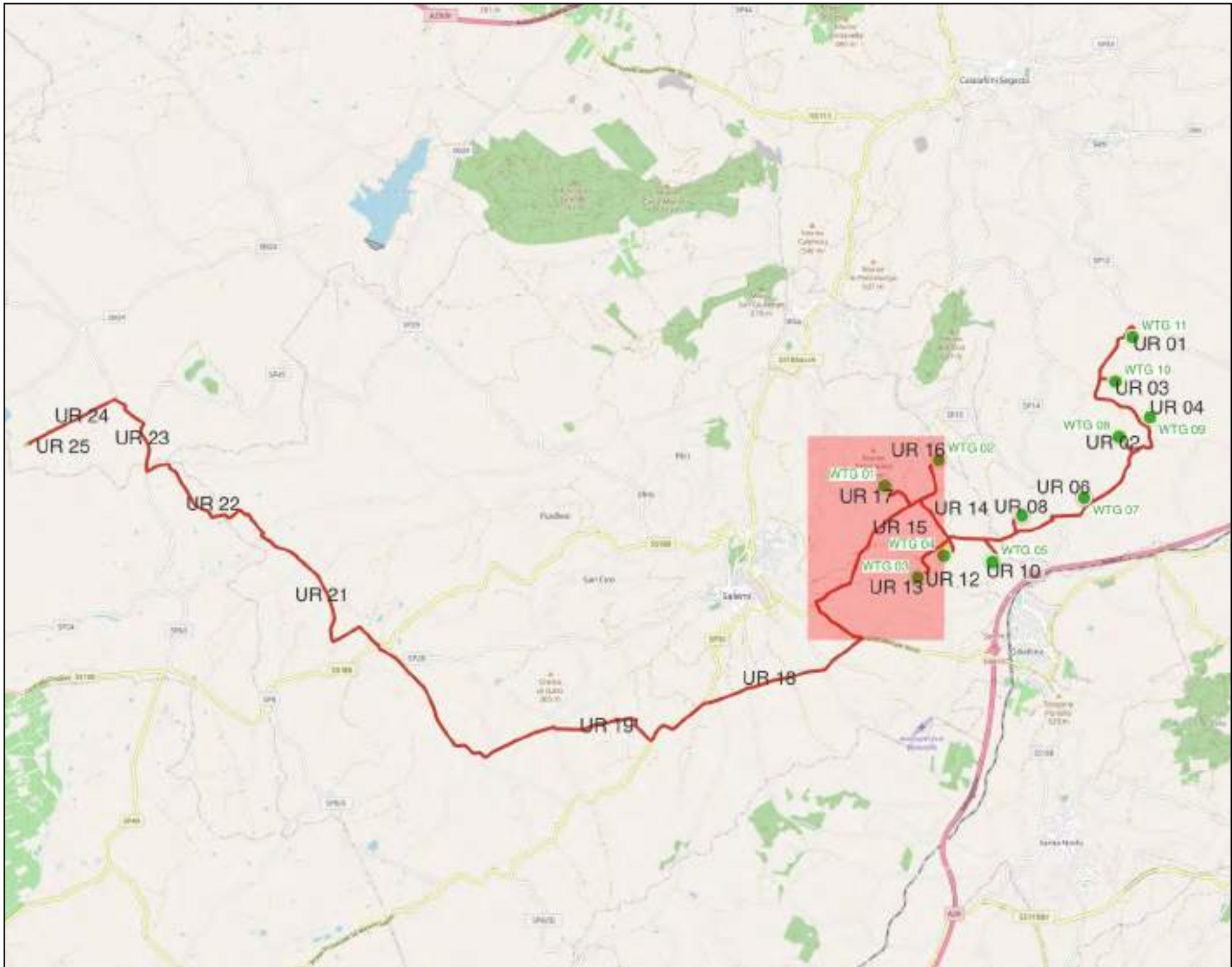


# Ricognizione 8dfa6e1f1b564e658eb4a8bceb73ded7

## Unità di ricognizione 15 - Data 2023/03/21

Visibilità del suolo: 1

Copertura del suolo: superficie artificiale - UR comprendente parte del cavidotto interrato e della viabilità che dalle WTG 01 e 02 va verso l'incrocio con la S.S. 188. L'UR insiste su strada pubblica asfaltata (foto nn. 33-35). Nessun elemento archeologico rinvenuto.

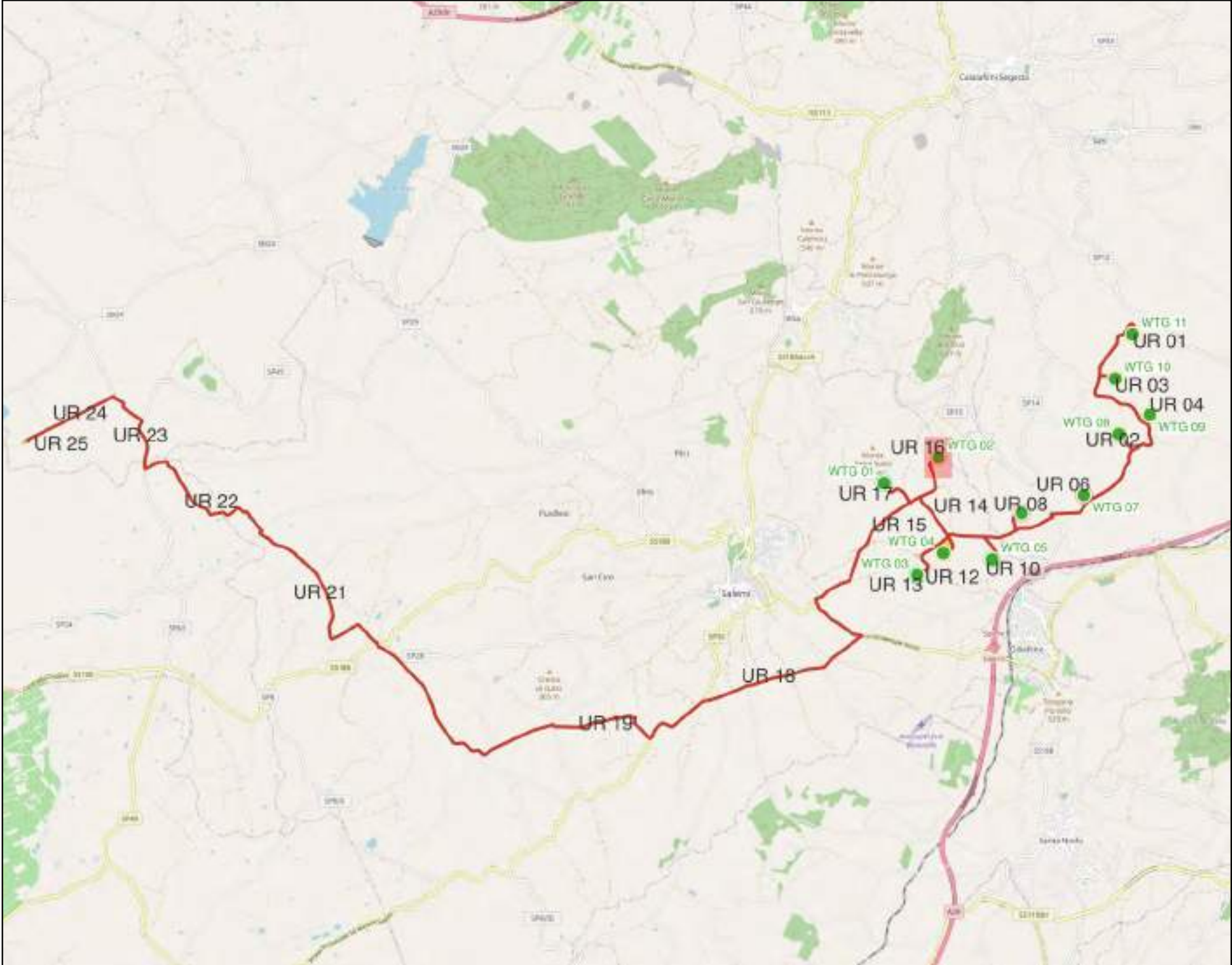
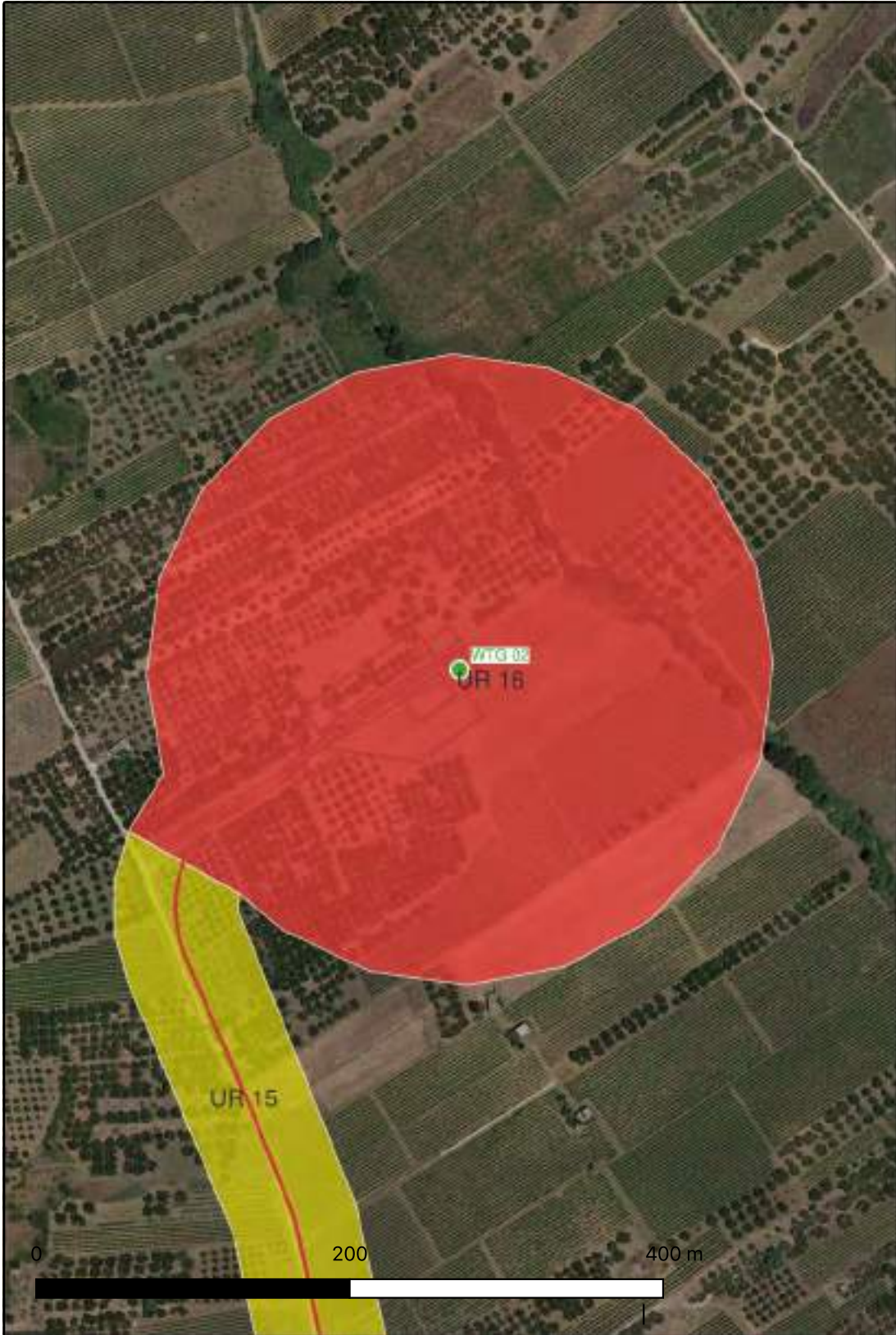


# Ricognizione 8dfa6e1f1b564e658eb4a8bceb73ded7

## Unità di ricognizione 16 - Data 2023/03/22

Visibilità del suolo: 5

**Copertura del suolo:** superficie agricola utilizzata - UR con pendenze varie comprendente l'area sede dell'aerogeneratore WTG 062 la viabilità di accesso e il relativo cavidotto. L'UR è delimitata su tutti i lati dai limiti dell'area da ricognire (200 m intorno all'aerogeneratore). L'area ospita un uliveto centenario ed è stata arata recentemente mostrando una visibilità dei suoli di grado alto. Nessun elemento archeologico rinvenuto (foto nn. 36-38).



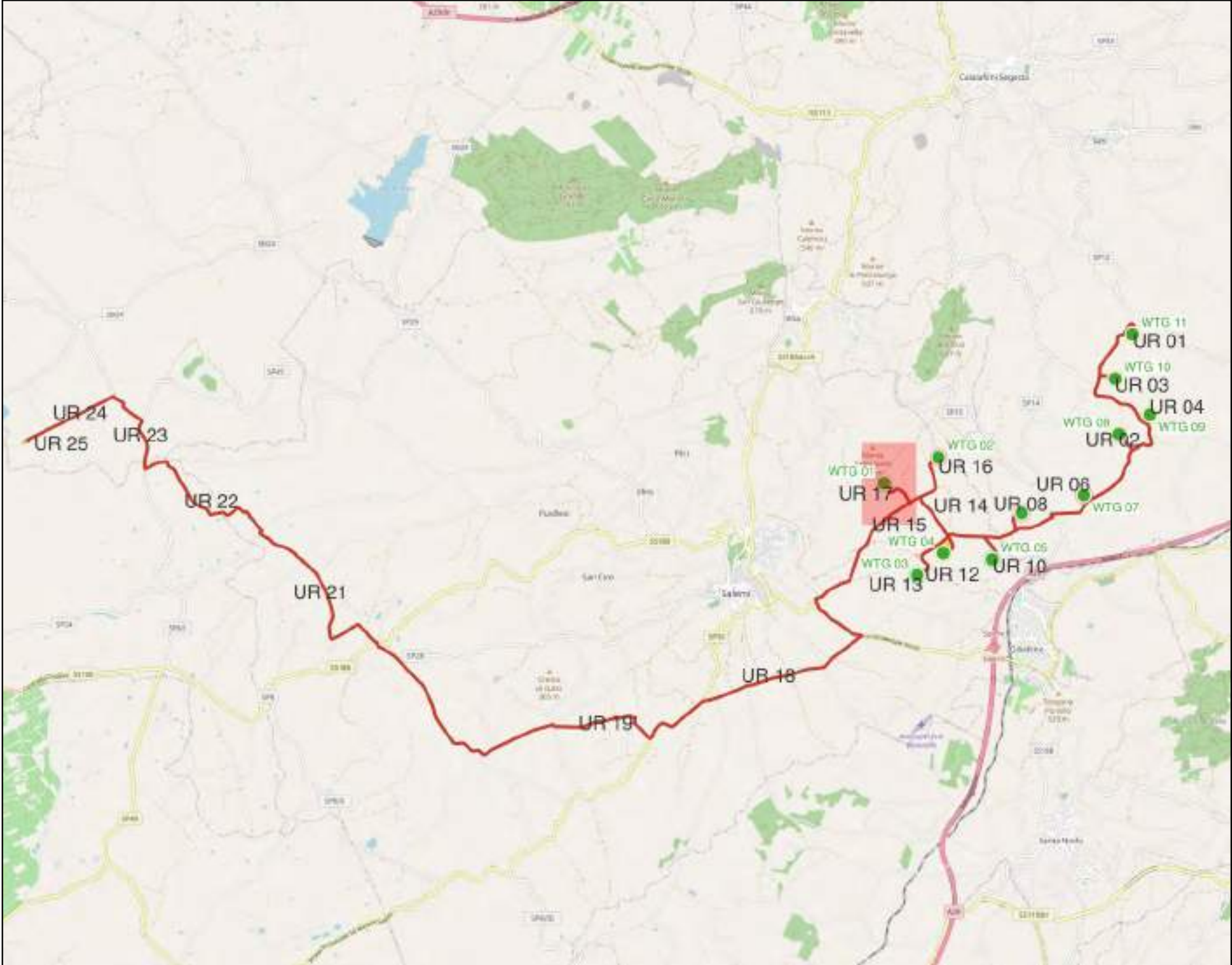
# Ricognizione 8dfa6e1f1b564e658eb4a8bceb73ded7

## Unità di ricognizione 17 - Data 2023/03/22

Visibilità del suolo: 2

**Copertura del suolo:** superficie agricola utilizzata - UR collinare comprendente l'area sede dell'aerogeneratore WTG 01, la viabilità di accesso e il relativo cavidotto. L'UR è delimitata su tutti i lati dai limiti dell'area da ricognire (200 m intorno all'aerogeneratore). L'area è in parte incolta e in parte coltivata a cereali e la fitta vegetazione presente non consente un'adeguata visibilità della superficie dei suoli (foto nn. 39-40).

**Sintesi geomorfologica:** Suoli argillosi di colore marrone.



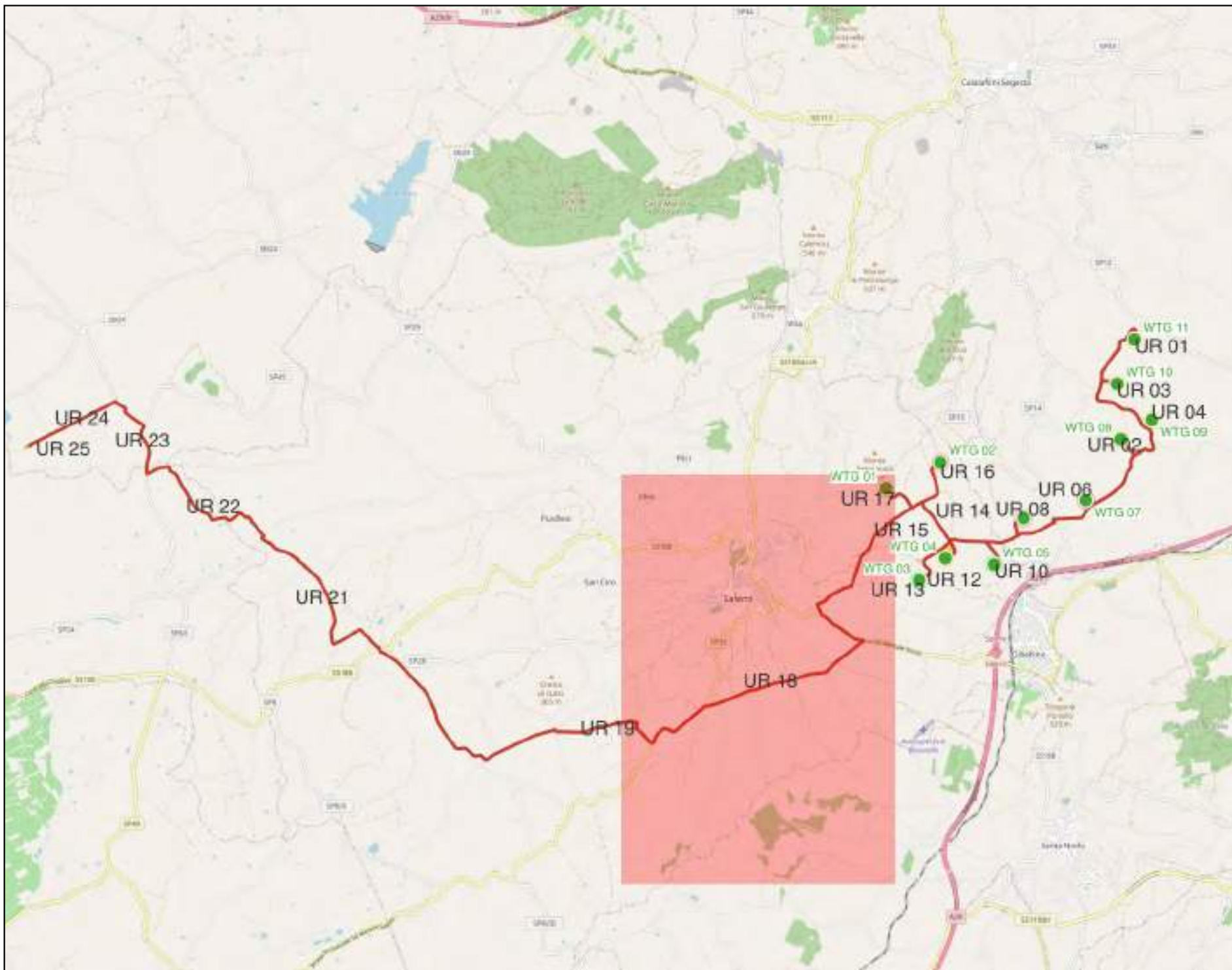


# Ricognizione 8dfa6e1f1b564e658eb4a8bceb73ded7

## Unità di ricognizione 18 - Data 2023/03/22

Visibilità del suolo: 1

**Copertura del suolo:** superficie artificiale - UR comprendente parte del cavidotto interrato e della viabilità che dall'area parco porta verso l'area stazioni. L'UR insiste su strada pubblica asfaltata, la SS. 188 e la S.P. 50 (foto nn. 41-43). Nessun elemento archeologico rinvenuto.

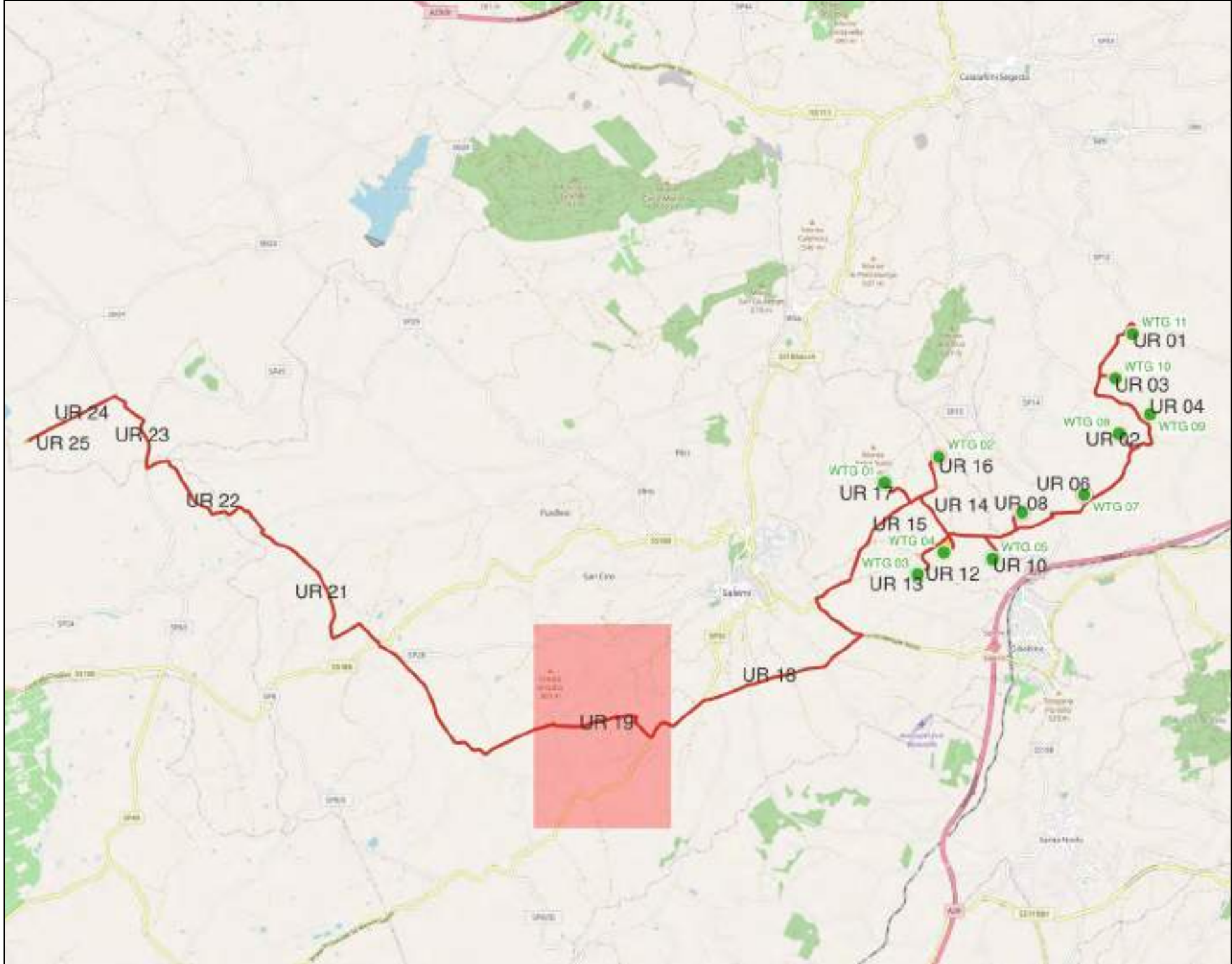


# Ricognizione 8dfa6e1f1b564e658eb4a8bceb73ded7

## Unità di ricognizione 19 - Data 2023/03/22

Visibilità del suolo: 4

**Copertura del suolo:** superficie agricola utilizzata - UR comprendente parte del cavidotto interrato e della viabilità che dall'area parco porta verso l'area stazioni. L'UR insiste su strada interpodereale in terra battura (foto nn. 41-43). Nessun elemento archeologico rinvenuto.

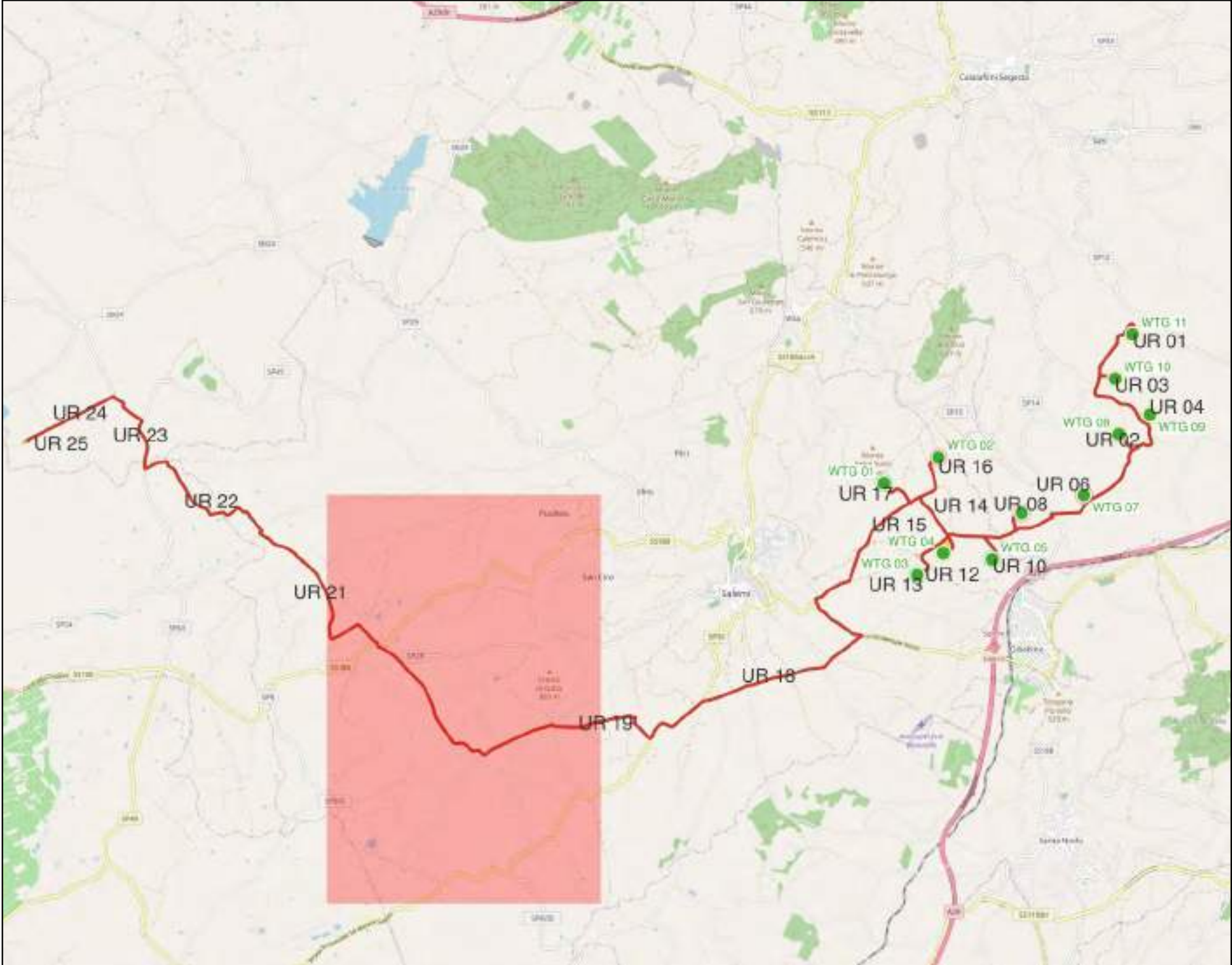


# Ricognizione 8dfa6e1f1b564e658eb4a8bceb73ded7

## Unità di ricognizione 20 - Data 2023/03/22

Visibilità del suolo: 1

Copertura del suolo: superficie artificiale - UR comprendente parte del cavidotto interrato e della viabilità che dall'area parco porta verso l'area stazioni. L'UR insiste su strada pubblica asfaltata (foto nn. 46-50). Nessun elemento archeologico rinvenuto.

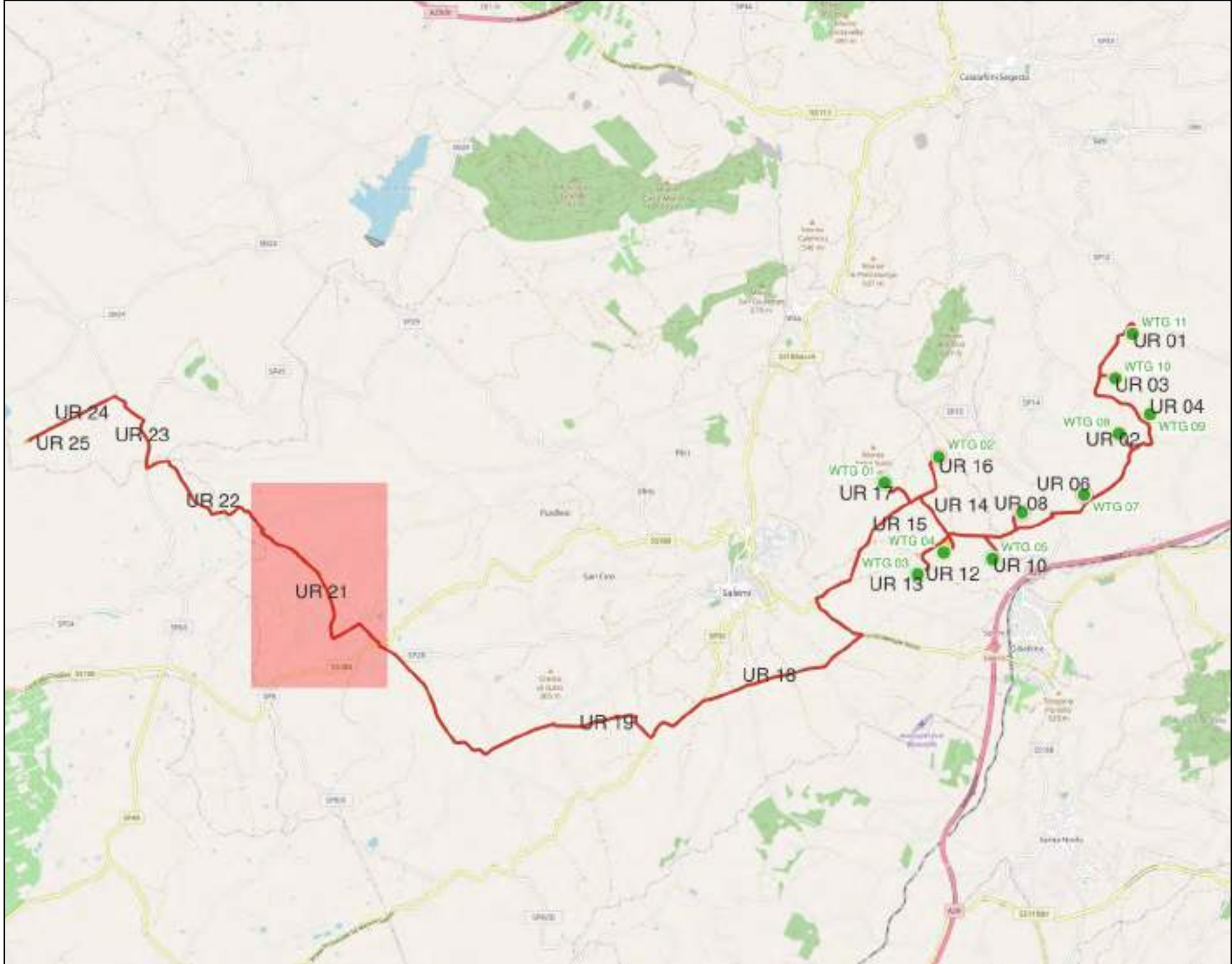


# Ricognizione 8dfa6e1f1b564e658eb4a8bceb73ded7

## Unità di ricognizione 21 - Data 2023/03/22

Visibilità del suolo: 1

**Copertura del suolo:** superficie artificiale - UR comprendente parte del cavidotto interrato e della viabilità che dall'area parco porta verso l'area stazioni. L'UR insiste, nella parte iniziale sulla pista di un altro parco eolico e per la restante parte su strada pubblica asfaltata (foto nn. 51-52). Nessun elemento archeologico rinvenuto.



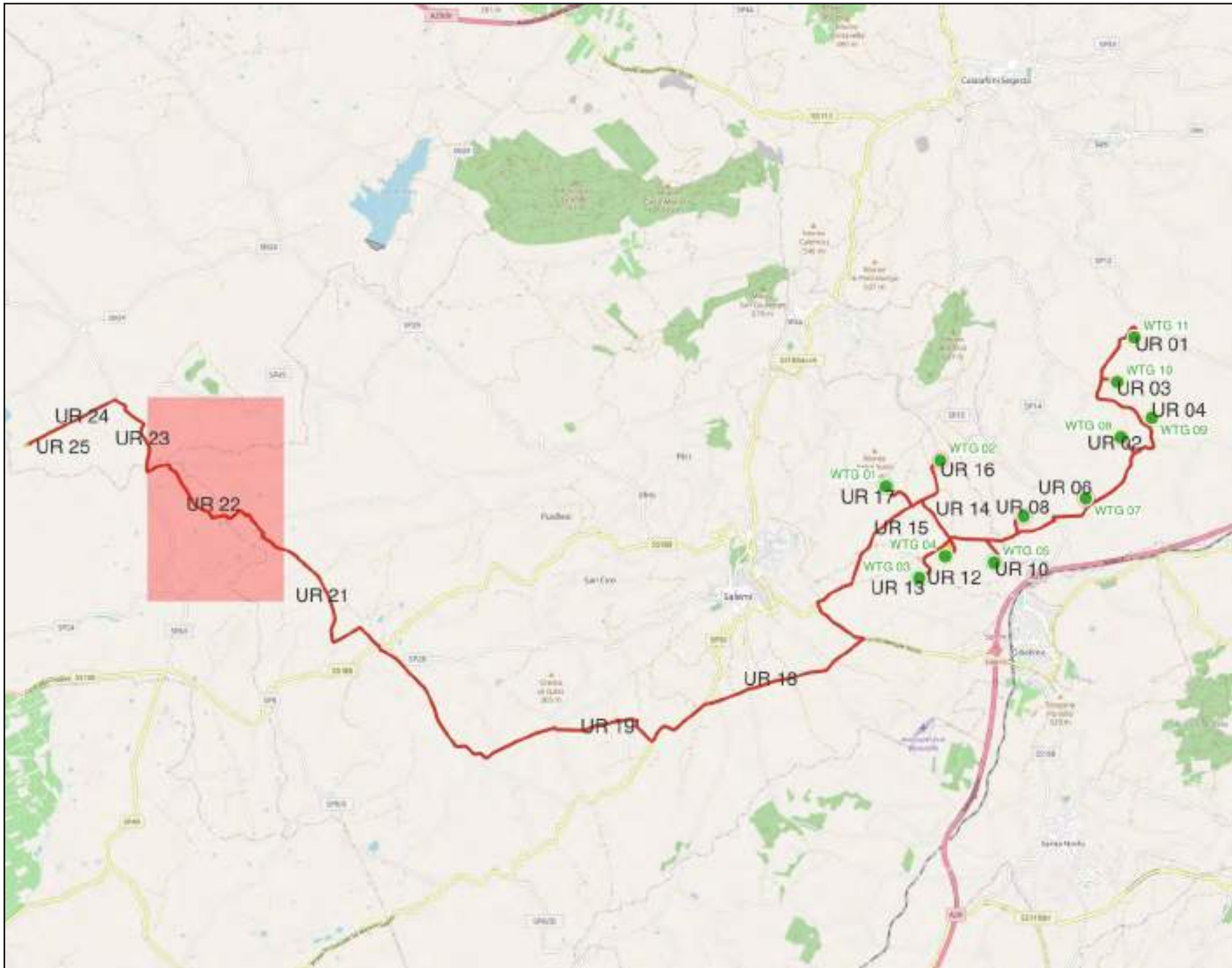
# Ricognizione 8dfa6e1f1b564e658eb4a8bceb73ded7

## Unità di ricognizione 22 - Data 2023/03/22

Visibilità del suolo: 4

**Copertura del suolo:** superficie agricola utilizzata - UR comprendente parte del cavidotto interrato e della viabilità che dall'area parco porta verso l'area stazioni. L'UR insiste su strada interpodereale in terra battuta (foto nn. 53-55). Nessun elemento archeologico rinvenuto.

**Sintesi geomorfologica:** Suoli sabbiosi di colore marrone chiaro.

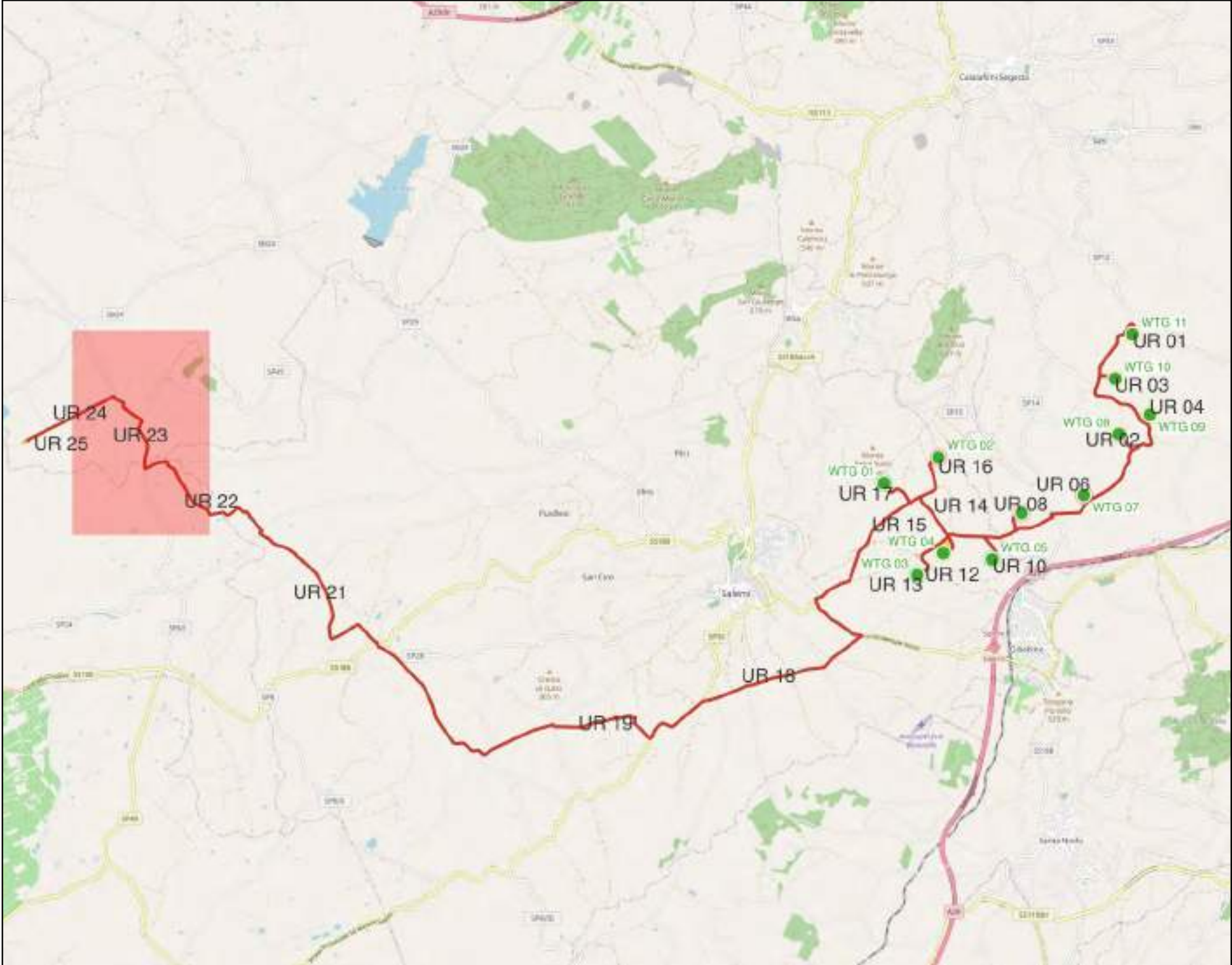


# Ricognizione 8dfa6e1f1b564e658eb4a8bceb73ded7

## Unità di ricognizione 23 - Data 2023/03/22

Visibilità del suolo: 1

Copertura del suolo: superficie artificiale - UR comprendente parte del cavidotto interrato e della viabilità che dall'area parco porta verso l'area stazioni. L'UR insiste su strada pubblica asfaltata fra cui la S.P. 6 e la S.P. 8(foto nn. 56-57). Nessun elemento archeologico rinvenuto.



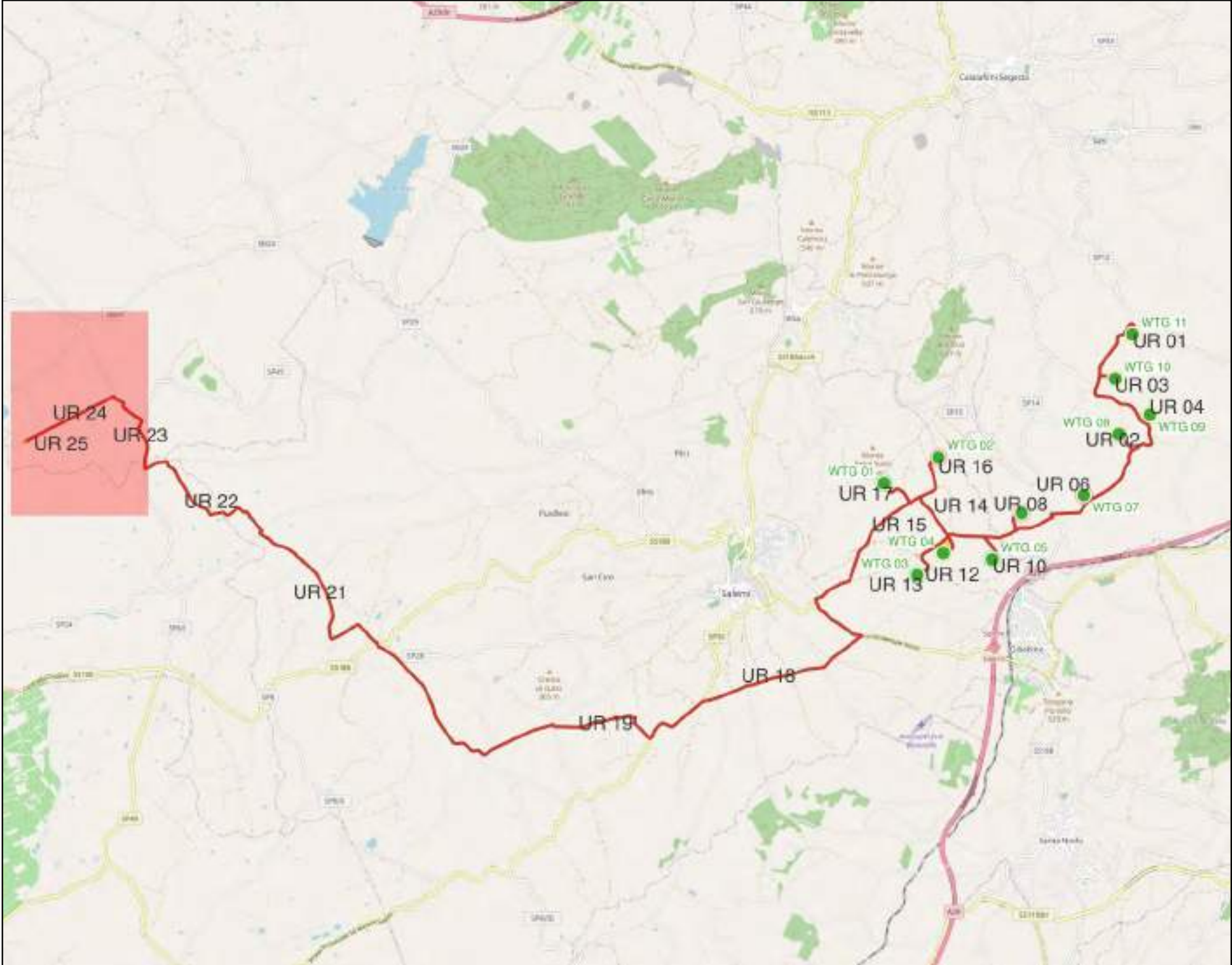
# Ricognizione 8dfa6e1f1b564e658eb4a8bceb73ded7

## Unità di ricognizione 24 - Data 2023/03/22

Visibilità del suolo: 4

Copertura del suolo: superficie agricola utilizzata - UR comprendente parte del cavidotto interrato e della viabilità che dall'area parco porta verso l'area stazioni. L'UR insiste su strada interpodereale in terra battura (foto nn. 58-59). Nessun elemento archeologico rinvenuto.

Sintesi geomorfologica: Suoli argillo-sabbiosi di colore marrone.

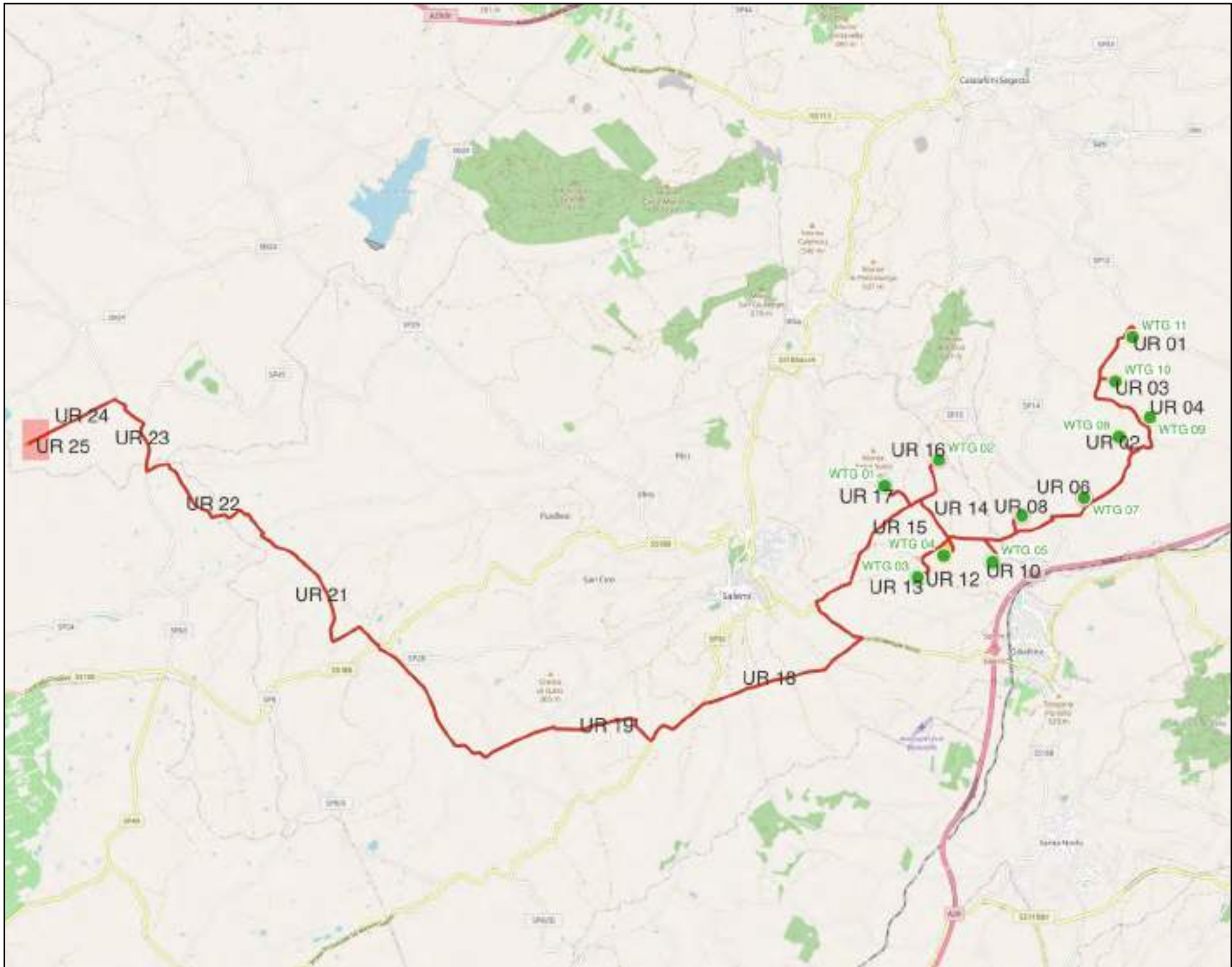


# Ricognizione 8dfa6e1f1b564e658eb4a8bceb73ded7

## Unità di ricognizione 25 - Data 2023/03/22

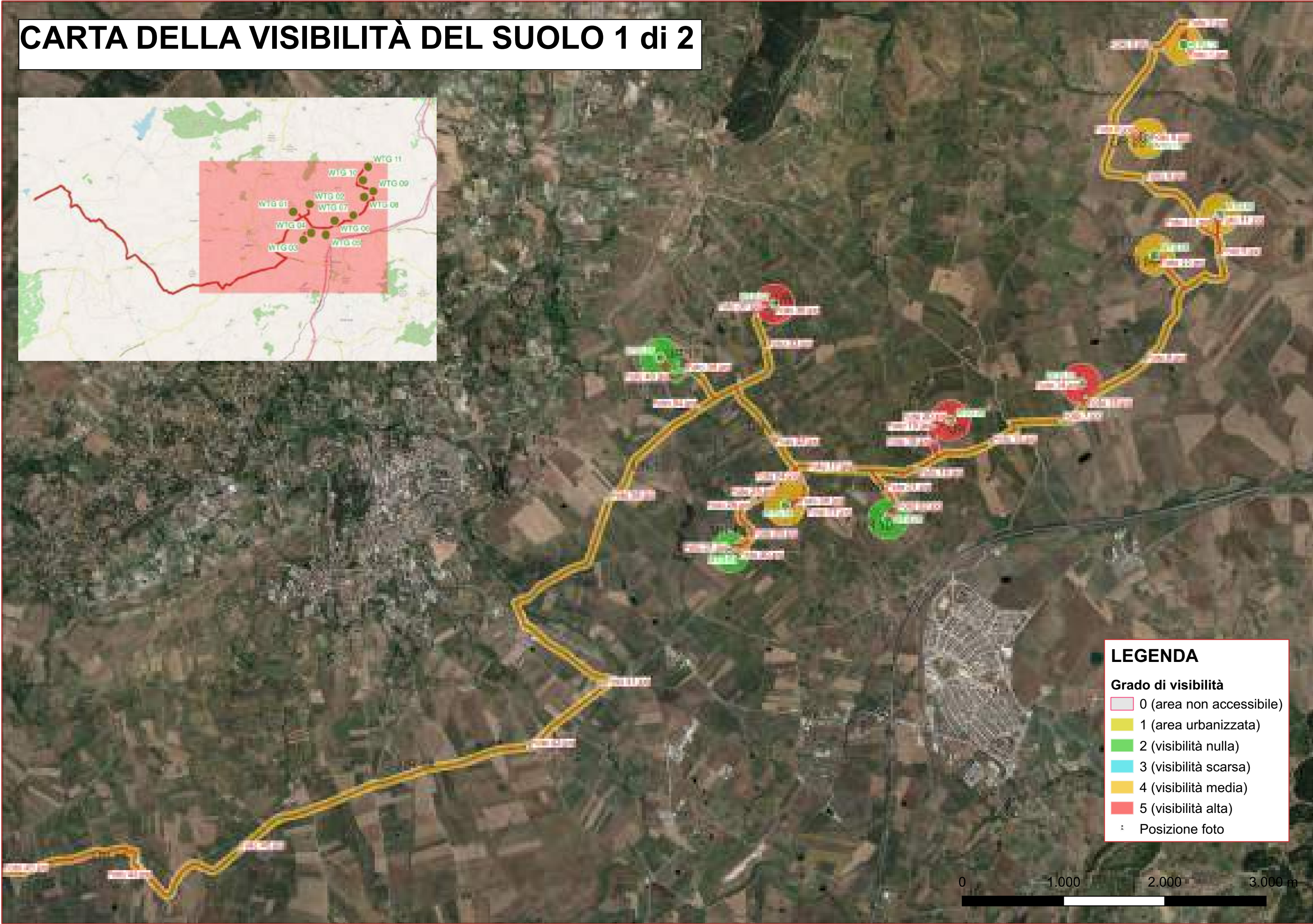
Visibilità del suolo: 1

**Copertura del suolo:** superficie artificiale - UR comprendente la parte terminale del cavidotto interrato e della viabilità che dall'area parco porta verso l'area stazioni. L'UR insiste su strada pubblica asfaltata fra cui la S.P. 6 e la S.P. 8 (foto nn. 56-57). Nessun elemento archeologico rinvenuto.





# CARTA DELLA VISIBILITÀ DEL SUOLO 1 di 2



**LEGENDA**

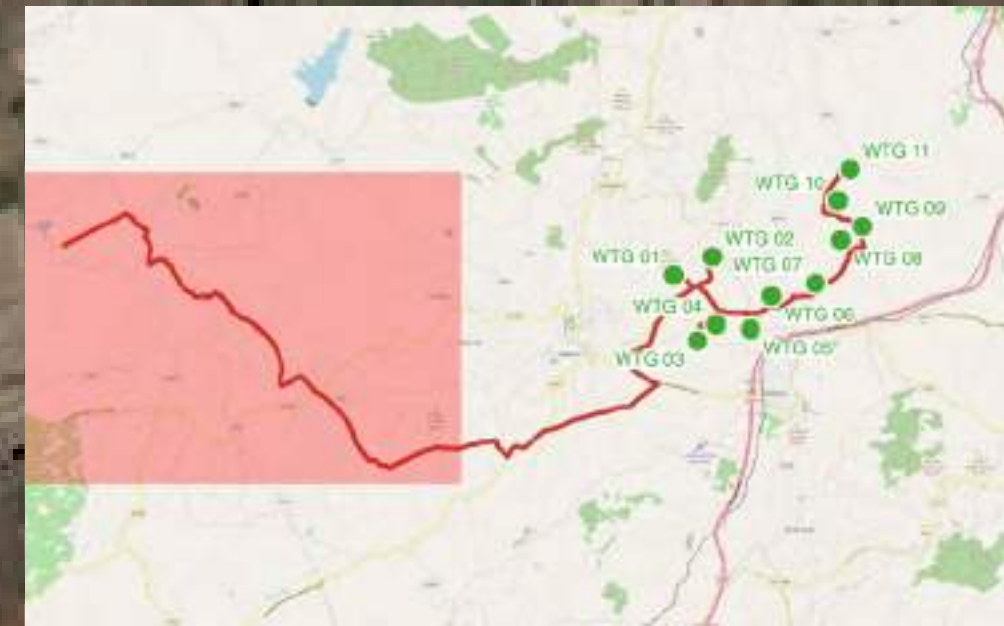
**Grado di visibilità**

- 0 (area non accessibile)
- 1 (area urbanizzata)
- 2 (visibilità nulla)
- 3 (visibilità scarsa)
- 4 (visibilità media)
- 5 (visibilità alta)

⊙ Posizione foto



# CARTA DELLA VISIBILITÀ DEL SUOLO 2 di 2



## LEGENDA

### Grado di visibilità

-  0 (area non accessibile)
-  1 (area urbanizzata)
-  2 (visibilità nulla)
-  3 (visibilità scarsa)
-  4 (visibilità media)
-  5 (visibilità alta)

 Posizione foto

0 1.000 2.000 3.000 m



# CARTA DEL POTENZIALE - SOPR-TP\_2023\_0037-AKS\_0000012 - area 01

## potenziale basso - affidabilità buona

Per l'area 01, comprendente l'UR 01 (WTG 11), parte dell'UR 02 (cavidotto e viabilità), l'UR 03 (WTG10), l'UR 04 (WTG 09) e l'UR 05 (WTG 08), il potenziale archeologico è di grado Basso: "aree connotate da scarsi elementi concreti di frequentazione antica" in quanto, in nessuna delle attività svolte, sono emersi elementi indiziari della presenza di resti archeologici. Le UUR in oggetto hanno mostrato un'alta visibilità del suolo e non hanno restituito resti archeologici e/o reperti mobili affioranti in superficie e i siti archeologici noti più vicini sono posti tutti a distanza di sicurezza dagli interventi progettuali.

### LEGENDA

VRP - Carta del potenziale

Aerogeneratori Partanna3



Connessione Partanna 3



Viabilità Partanna 3



VRP\_multipolygon

potenziale alto



potenziale medio



potenziale basso



potenziale nullo



potenziale non valutabile



MOSI\_multipolygon (potenziale)

potenziale alto



potenziale medio



potenziale basso



potenziale nullo



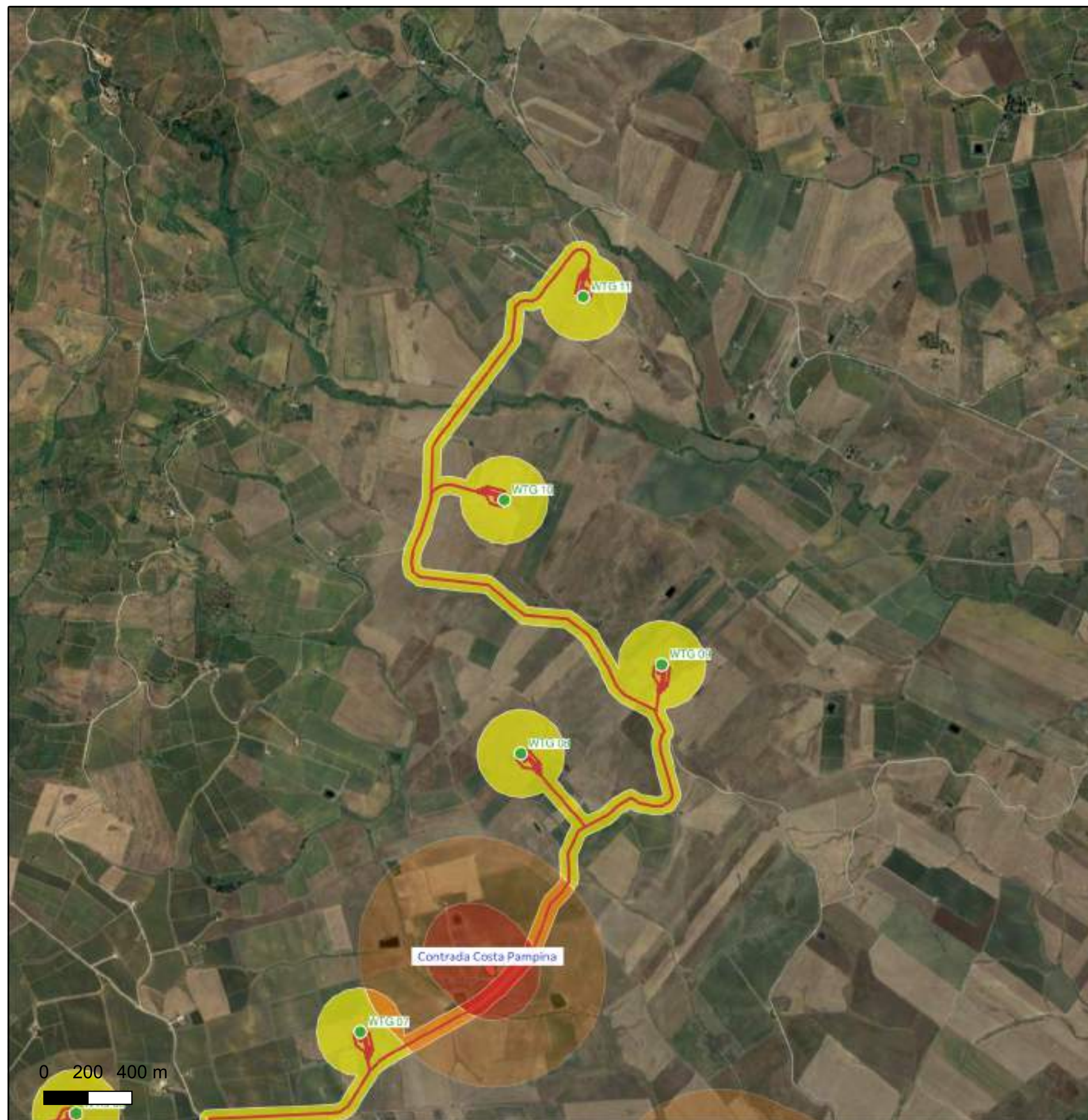
potenziale non valutabile



Rischio assoluto alto siti



Rischio assoluto medio siti



# CARTA DEL POTENZIALE - SOPR-TP\_2023\_0037-AKS\_0000012 - area 02

## potenziale medio - affidabilità buona

Per l'area 02, comprendente una porzione dell'UR 02 (cavidotto e viabilità), il potenziale archeologico è di grado medio in quanto l'area ricade nel buffer di rischio assoluto medio (200-500 m) del sito archeologico di Contrada Costa Pampina (sito n. 01) dove è segnalata, nel PTP di Trapani, un'area di frammenti fittili di età romana, bizantina e medievale.

### LEGENDA

VRP - Carta del potenziale

Aerogeneratori Partanna3 ●

Connessione Partanna 3 —

Viabilità Partanna 3 —

VRP\_multipolygon

potenziale alto ■

potenziale medio ■

potenziale basso ■

potenziale nullo ■

potenziale non valutabile ■

MOSI\_multipolygon (potenziale)

potenziale alto ■

potenziale medio ■

potenziale basso ■

potenziale nullo ■

potenziale non valutabile ■

Rischio assoluto alto siti ■

Rischio assoluto medio siti ■



# CARTA DEL POTENZIALE - SOPR-TP\_2023\_0037-AKS\_0000012 - area 03

## potenziale alto - affidabilità buona

Per l'area 03, comprendente una porzione dell'UR 02 (cavidotto e viabilità), il potenziale archeologico è di grado alto in quanto l'area ricade nel buffer di rischio assoluto alto (0-200 m) del sito archeologico di Contrada Costa Pampina (sito n. 01) dove è segnalata, nel PTP di Trapani, un'area di frammenti fittili di età romana, bizantina e medievale.

### LEGENDA

VRP - Carta del potenziale

Aerogeneratori Partanna3



Connessione Partanna 3



Viabilità Partanna 3



VRP\_multipolygon

potenziale alto



potenziale medio



potenziale basso



potenziale nullo



potenziale non valutabile



MOSI\_multipolygon (potenziale)

potenziale alto



potenziale medio



potenziale basso



potenziale nullo



potenziale non valutabile



Rischio assoluto alto siti



Rischio assoluto medio siti



# CARTA DEL POTENZIALE - SOPR-TP\_2023\_0037-AKS\_0000012 - area 04

## potenziale medio - affidabilità buona


Per l'area 04, comprendente una porzione dell'UR 02 (cavidotto e viabilità) e dell'UR 06 (buffer WTG 07), il potenziale archeologico è di grado medio in quanto l'area ricade nel buffer di rischio assoluto medio (200-500 m) del sito archeologico di Contrada Costa Pampina (sito n. 01) dove è segnalata, nel PTP di Trapani, un'area di frammenti fittili di età romana, bizantina e medievale.

### LEGENDA

VRP - Carta del potenziale


Aerogeneratori Partanna3 


Connessione Partanna 3 

Viabilità Partanna 3 


VRP\_multipolygon

potenziale alto 

potenziale medio 

potenziale basso 


potenziale nullo 

potenziale non valutabile 


MOSI\_multipolygon (potenziale)


potenziale alto 


potenziale medio 

potenziale basso 

potenziale nullo 

potenziale non valutabile 

Rischio assoluto alto siti 

Rischio assoluto medio siti 



# CARTA DEL POTENZIALE - SOPR-TP\_2023\_0037-AKS\_0000012 - area 05

## potenziale basso - affidabilità buona

Per l'area 05, comprendente parte dell'UR 06 (WTG 07), parte dell'UR 02 (cavidotto e viabilità), l'UR 07 (cavidotto e viabilità), l'UR 08 (WTG 06), l'UR 09 (cavidotto e viabilità), l'UR 11 (WTG 04), l'UR 12 (cavidotto e viabilità), l'UR 14 (cavidotto e viabilità), parte dell'UR 15 (cavidotto e viabilità) e l'UR 16 (WTG 02), il potenziale archeologico è di grado Basso: "aree connotate da scarsi elementi concreti di frequentazione antica" in quanto, in nessuna delle attività svolte, sono emersi elementi indiziari della presenza di resti archeologici. Le UUR in oggetto hanno mostrato un'alta visibilità del suolo e non hanno restituito resti archeologici e/o reperti mobili affioranti in superficie e i siti archeologici noti più vicini sono posti tutti a distanza di sicurezza dagli interventi progettuali.

### LEGENDA

VRP - Carta del potenziale

Aerogeneratori Partanna3 ●

Connessione Partanna 3 —

Viabilità Partanna 3 —

VRP\_multipolygon

potenziale alto ■

potenziale medio ■

potenziale basso ■

potenziale nullo ■

potenziale non valutabile ■

MOSI\_multipolygon (potenziale)

potenziale alto ■

potenziale medio ■

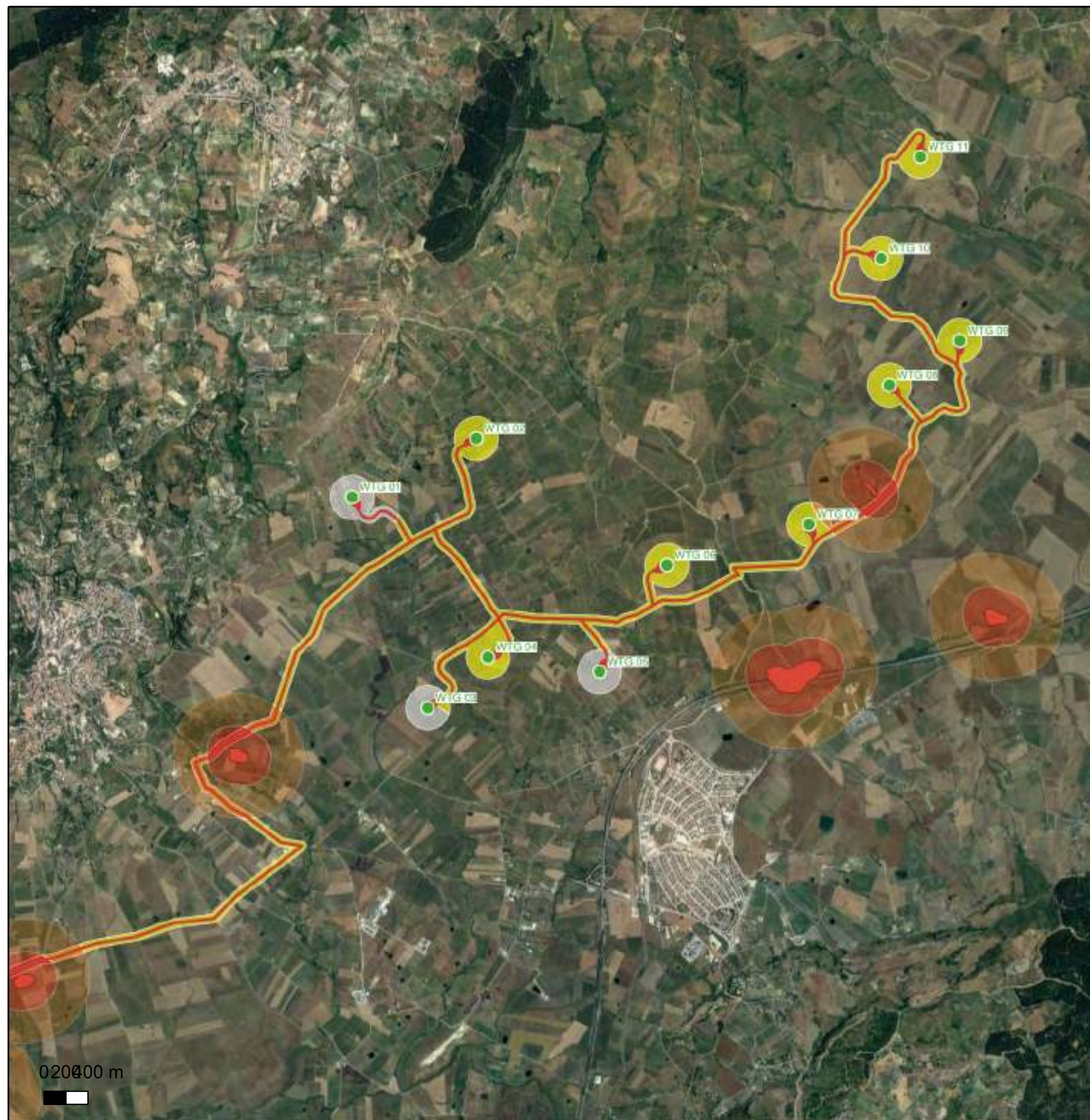
potenziale basso ■

potenziale nullo ■

potenziale non valutabile ■

Rischio assoluto alto siti ■

Rischio assoluto medio siti ■



# CARTA DEL POTENZIALE - SOPR-TP\_2023\_0037-AKS\_0000012 - area 06

## potenziale non valutabile - affidabilità buona

Per l'area 05, comprendente l'UR 10 (WTG 05), il potenziale archeologico è di grado non valutabile in quanto la fitta vegetazione presente non ha consentito un'adeguata visibilità della superficie dei suoli.

### LEGENDA

VRP - Carta del potenziale

Aerogeneratori Partanna3



Connessione Partanna 3



Viabilità Partanna 3



VRP\_multipolygon

potenziale alto



potenziale medio



potenziale basso



potenziale nullo



potenziale non valutabile



MOSI\_multipolygon (potenziale)

potenziale alto



potenziale medio



potenziale basso



potenziale nullo



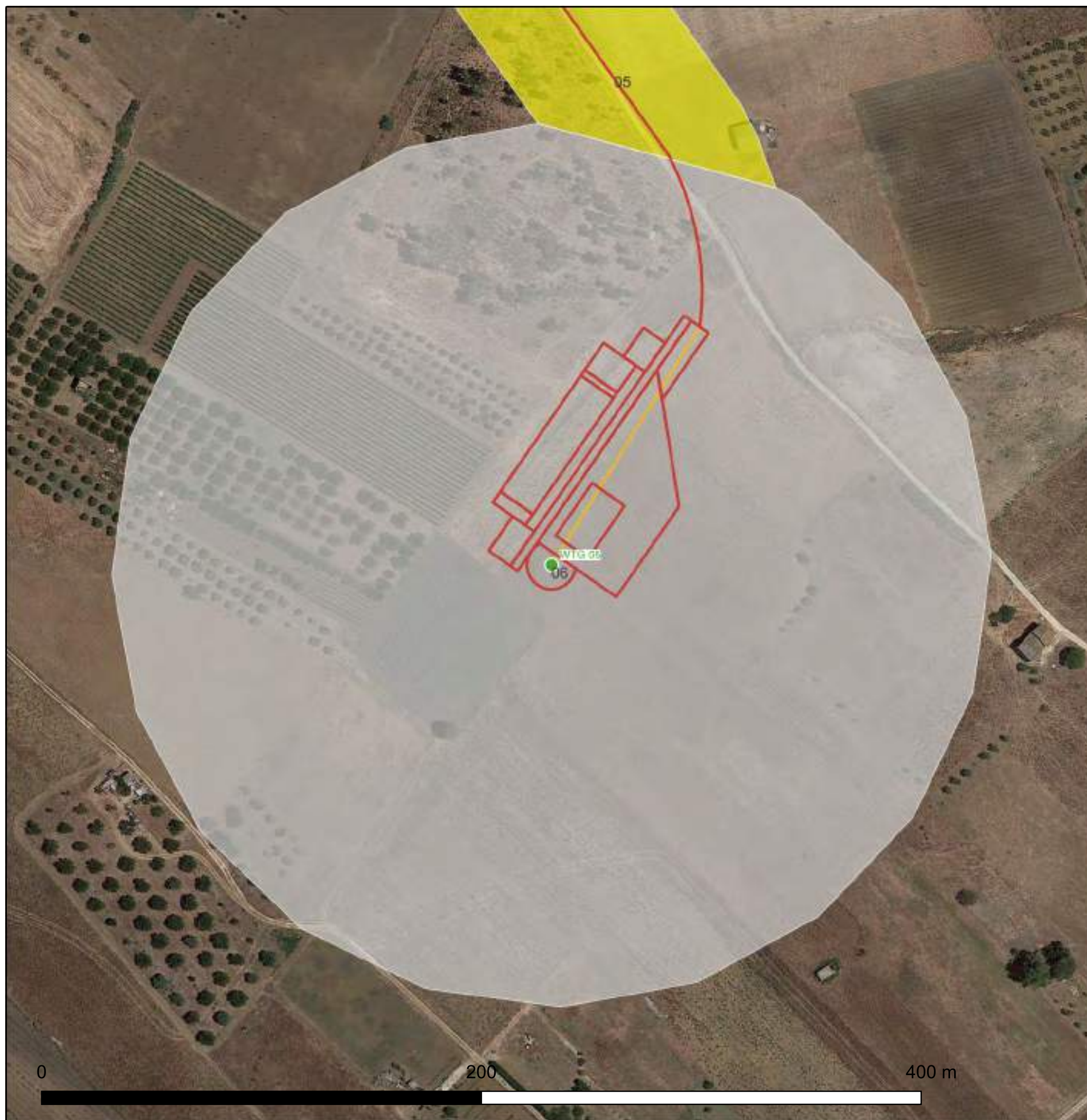
potenziale non valutabile



Rischio assoluto alto siti



Rischio assoluto medio siti





# CARTA DEL POTENZIALE - SOPR-TP\_2023\_0037-AKS\_0000012 - area 07

## potenziale non valutabile - affidabilità buona

Per l'area 06, comprendente l'UR 13 (WTG 03), il potenziale archeologico è di grado non valutabile in quanto la fitta vegetazione presente non ha consentito un'adeguata visibilità della superficie dei suoli.

### LEGENDA

VRP - Carta del potenziale

Aerogeneratori Partanna3



Connessione Partanna 3



Viabilità Partanna 3



VRP\_multipolygon

potenziale alto



potenziale medio



potenziale basso



potenziale nullo



potenziale non valutabile



MOSI\_multipolygon (potenziale)

potenziale alto



potenziale medio



potenziale basso



potenziale nullo



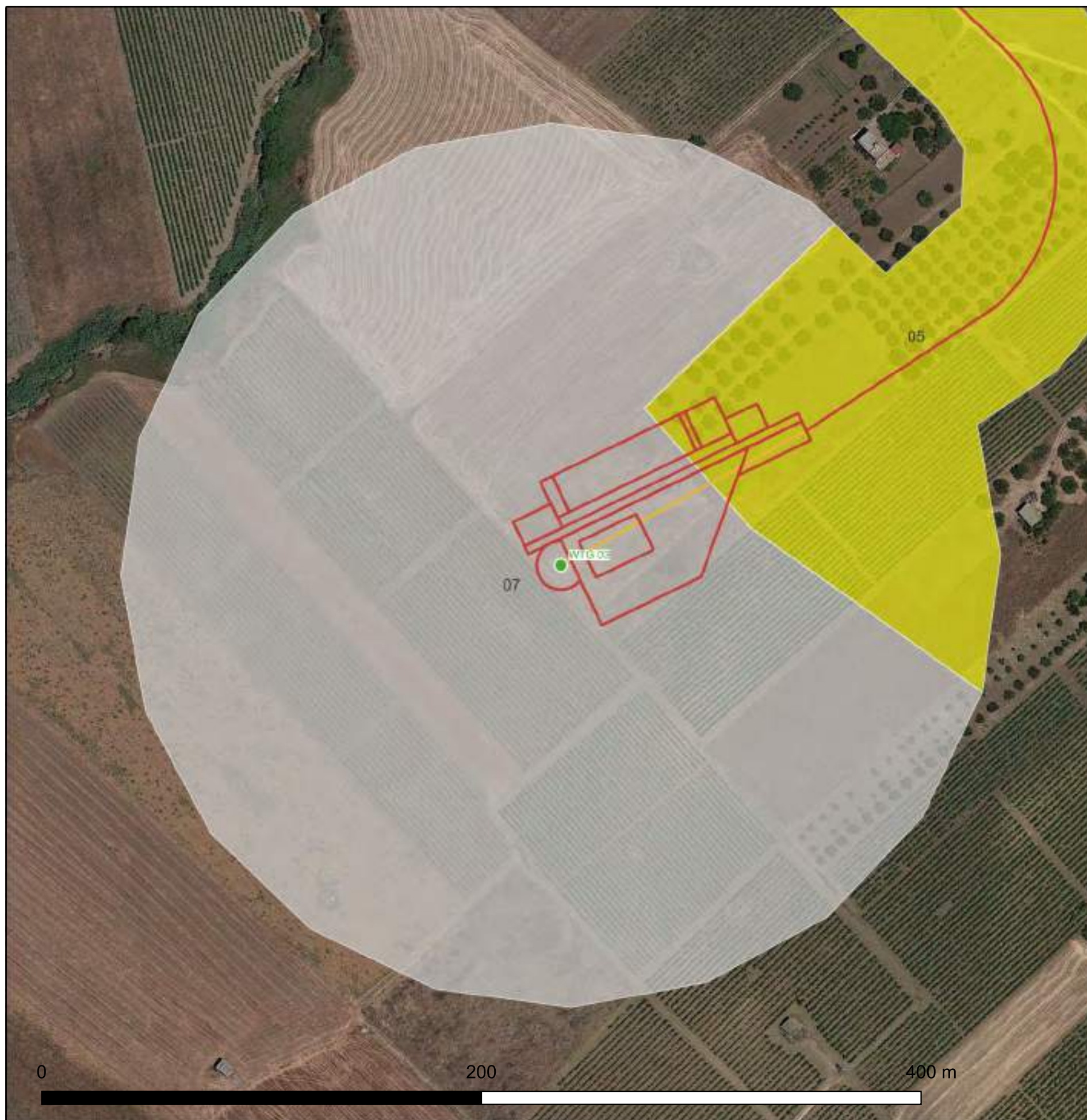
potenziale non valutabile



Rischio assoluto alto siti



Rischio assoluto medio siti



# CARTA DEL POTENZIALE - SOPR-TP\_2023\_0037-AKS\_0000012 - area 08

## potenziale non valutabile - affidabilità buona


Per l'area 08, comprendente l'UR 10 (WTG 02), il potenziale archeologico è di grado non valutabile in quanto la fitta vegetazione presente non ha consentito un'adeguata visibilità della superficie dei suoli.

### LEGENDA

VRP - Carta del potenziale

Aerogeneratori Partanna3 


Connessione Partanna 3 

Viabilità Partanna 3 


VRP\_multipolygon

potenziale alto 

potenziale medio 

potenziale basso 


potenziale nullo 

potenziale non valutabile 


MOSI\_multipolygon (potenziale)


potenziale alto 


potenziale medio 

potenziale basso 

potenziale nullo 

potenziale non valutabile 

Rischio assoluto alto siti 

Rischio assoluto medio siti 



# CARTA DEL POTENZIALE - SOPR-TP\_2023\_0037-AKS\_0000012 - area 09

## potenziale medio - affidabilità buona


Per l'area 09 comprendente una porzione dell'UR 15 (cavidotto e viabilità), il potenziale archeologico è di grado medio in quanto l'area ricade nel buffer di rischio assoluto medio (200-500 m) del sito archeologico di Contrada Capissetti (sito n. 04) dove è segnalata, nel PTP di Trapani, un'area di frammenti fittili di età ellenistica e romana.

### LEGENDA

VRP - Carta del potenziale


Aerogeneratori Partanna3 


Connessione Partanna 3 

Viabilità Partanna 3 


VRP\_multipolygon

potenziale alto 

potenziale medio 

potenziale basso 


potenziale nullo 

potenziale non valutabile 


MOSI\_multipolygon (potenziale)


potenziale alto 


potenziale medio 

potenziale basso 

potenziale nullo 

potenziale non valutabile 

Rischio assoluto alto siti 

Rischio assoluto medio siti 



# CARTA DEL POTENZIALE - SOPR-TP\_2023\_0037-AKS\_0000012 - area 10

## potenziale alto - affidabilità buona

Per l'area 10 comprendente una porzione dell'UR 15 (cavidotto e viabilità), il potenziale archeologico è di grado alto in quanto l'area ricade nel buffer di rischio assoluto alto (0-200 m) del sito archeologico di Contrada Capitisseti (sito n. 04) dove è segnalata, nel PTP di Trapani, un'area di frammenti fittili di età ellenistica e romana.

### LEGENDA

VRP - Carta del potenziale

Aerogeneratori Partanna3



Connessione Partanna 3



Viabilità Partanna 3



VRP\_multipolygon

potenziale alto



potenziale medio



potenziale basso



potenziale nullo



potenziale non valutabile



MOSI\_multipolygon (potenziale)

potenziale alto



potenziale medio



potenziale basso



potenziale nullo



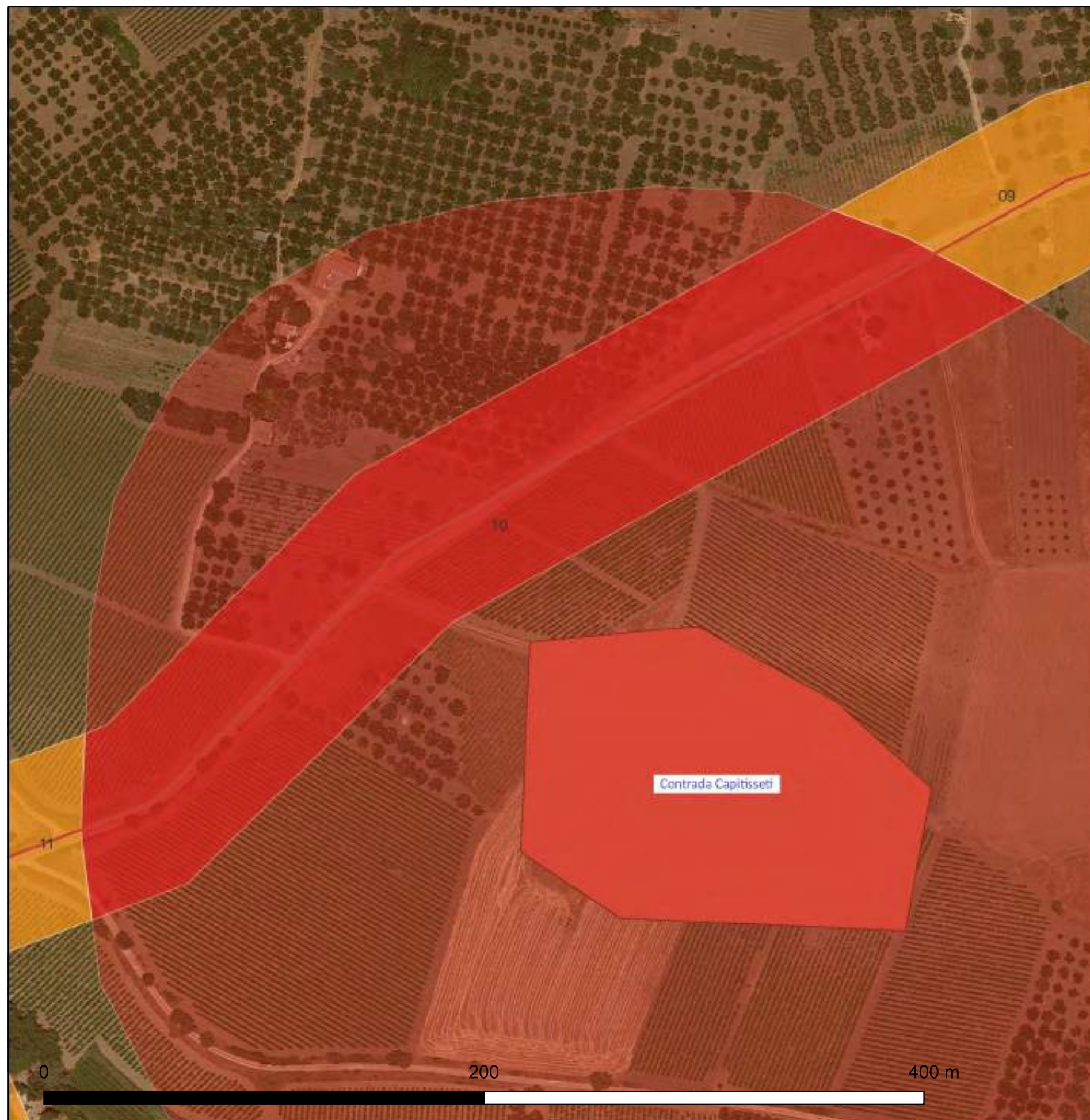
potenziale non valutabile



Rischio assoluto alto siti



Rischio assoluto medio siti



# CARTA DEL POTENZIALE - SOPR-TP\_2023\_0037-AKS\_0000012 - area 11

## potenziale medio - affidabilità buona


Per l'area 11 comprendente una porzione dell'UR 15 (cavidotto e viabilità) e dell'UR 18 (cavidotto e viabilità), il potenziale archeologico è di grado medio in quanto l'area ricade nel buffer di rischio assoluto medio (200-500 m) del sito archeologico di Contrada Capitisseti (sito n. 04) dove è segnalata, nel PTP di Trapani, un'area di frammenti fittili di età ellenistica e romana.

### LEGENDA

VRP - Carta del potenziale

Aerogeneratori Partanna3 


Connessione Partanna 3 

Viabilità Partanna 3 


VRP\_multipolygon

potenziale alto 

potenziale medio 

potenziale basso 


potenziale nullo 

potenziale non valutabile 


MOSI\_multipolygon (potenziale)


potenziale alto 


potenziale medio 

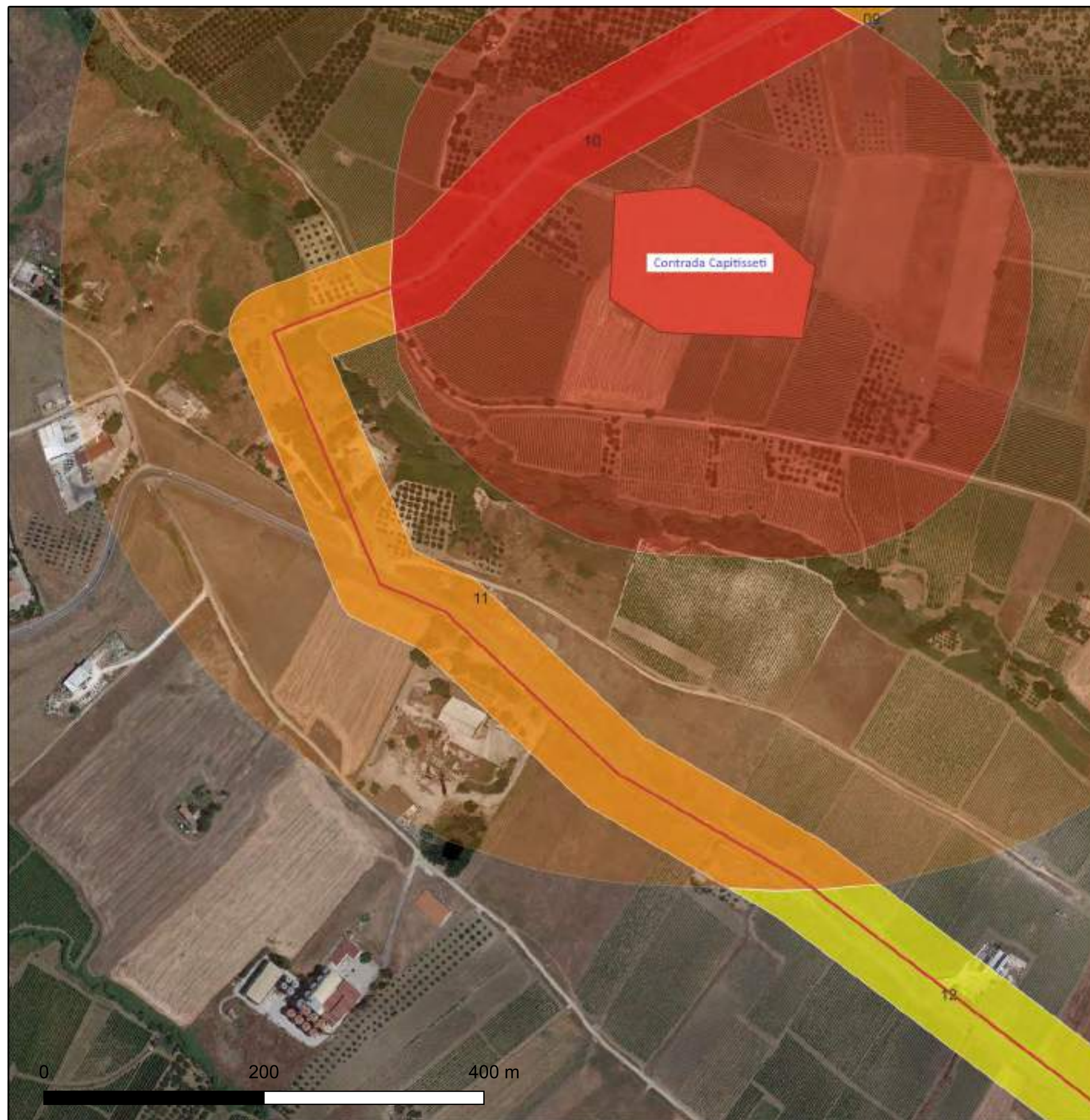
potenziale basso 

potenziale nullo 

potenziale non valutabile 

Rischio assoluto alto siti 

Rischio assoluto medio siti 



# CARTA DEL POTENZIALE - SOPR-TP\_2023\_0037-AKS\_0000012 - area 12

## potenziale basso - affidabilità buona

Per l'area 12, comprendente parte dell'UR 18 (cavidotto e viabilità), il potenziale archeologico è di grado Basso: "aree connotate da scarsi elementi concreti di frequentazione antica" in quanto, in nessuna delle attività svolte, sono emersi elementi indiziari della presenza di resti archeologici. Le UUR in oggetto hanno mostrato un'alta visibilità del suolo e non hanno restituito resti archeologici e/o reperti mobili affioranti in superficie e i siti archeologici noti più vicini sono posti tutti a distanza di sicurezza dagli interventi progettuali.

### LEGENDA

VRP - Carta del potenziale

Aerogeneratori Partanna3



Connessione Partanna 3



Viabilità Partanna 3



VRP\_multipolygon

potenziale alto



potenziale medio



potenziale basso



potenziale nullo



potenziale non valutabile



MOSI\_multipolygon (potenziale)

potenziale alto



potenziale medio



potenziale basso



potenziale nullo



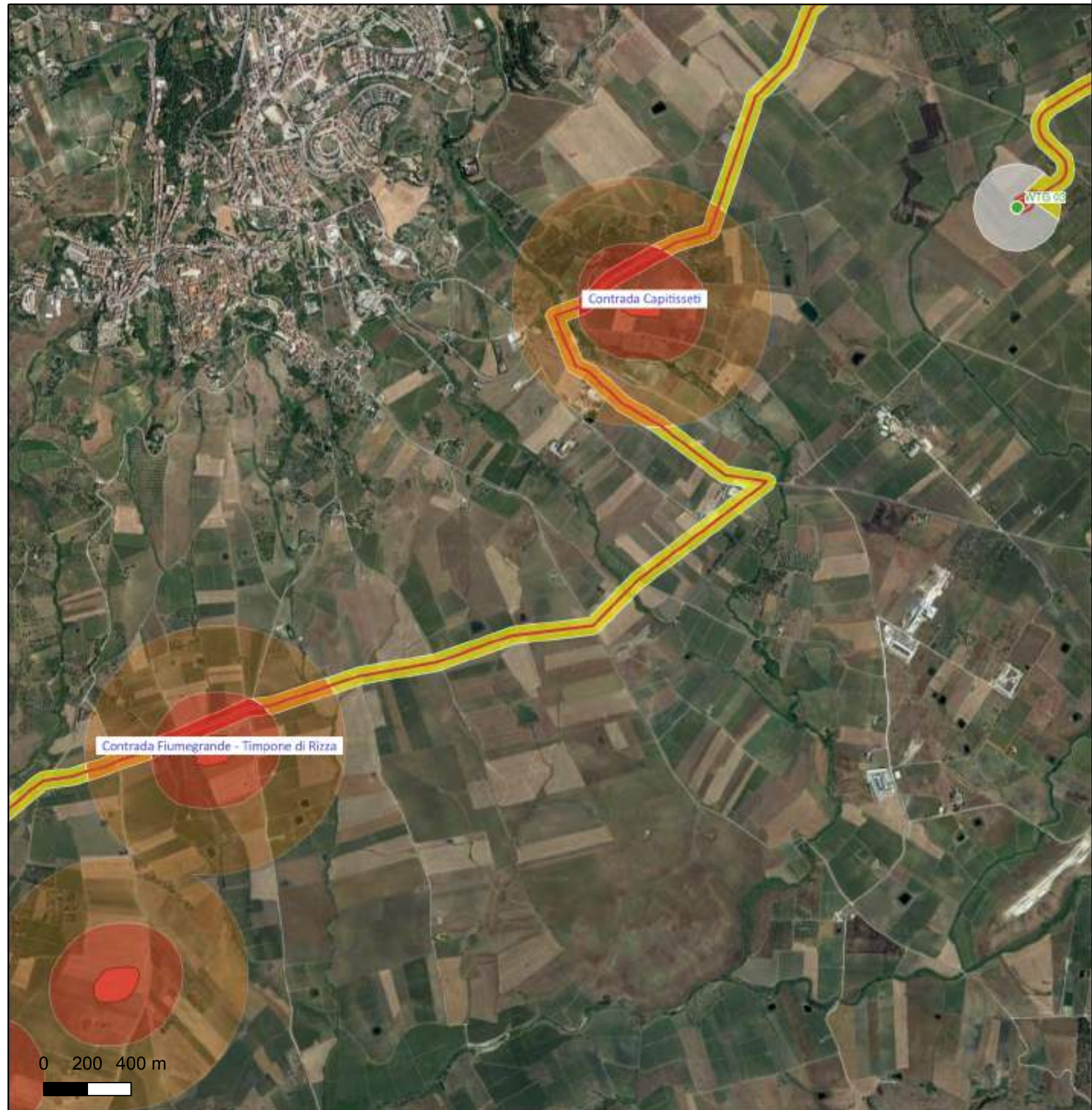
potenziale non valutabile



Rischio assoluto alto siti



Rischio assoluto medio siti



# CARTA DEL POTENZIALE - SOPR-TP\_2023\_0037-AKS\_0000012 - area 13

## potenziale medio - affidabilità buona

Per l'area 13, comprendente una porzione dell'UR 18 (cavidotto e viabilità), il potenziale archeologico è di grado medio in quanto l'area ricade nel buffer di rischio assoluto medio (200-500 m) del sito archeologico di Contrada Fiumegrande - Timpone di Rizza (sito n. 05) dove è segnalata, nel PTP di Trapani, un'area di frammenti fittili di età greca.

### LEGENDA

VRP - Carta del potenziale

Aerogeneratori Partanna3



Connessione Partanna 3



Viabilità Partanna 3



VRP\_multipolygon

potenziale alto



potenziale medio



potenziale basso



potenziale nullo



potenziale non valutabile



MOSI\_multipolygon (potenziale)

potenziale alto



potenziale medio



potenziale basso



potenziale nullo



potenziale non valutabile



Rischio assoluto alto siti



Rischio assoluto medio siti



# CARTA DEL POTENZIALE - SOPR-TP\_2023\_0037-AKS\_0000012 - area 14

## potenziale alto - affidabilità buona

Per l'area 14, comprendente una porzione dell'UR 18 (cavidotto e viabilità), il potenziale archeologico è di grado alto in quanto l'area ricade nel buffer di rischio assoluto medio (0-200 m) del sito archeologico di Contrada Fiumegrande - Timpone di Rizza (sito n. 05) dove è segnalata, nel PTP di Trapani, un'area di frammenti fittili di età greca.

### LEGENDA

VRP - Carta del potenziale

Aerogeneratori Partanna3



Connessione Partanna 3



Viabilità Partanna 3



VRP\_multipolygon

potenziale alto



potenziale medio



potenziale basso



potenziale nullo



potenziale non valutabile



MOSI\_multipolygon (potenziale)

potenziale alto



potenziale medio



potenziale basso



potenziale nullo



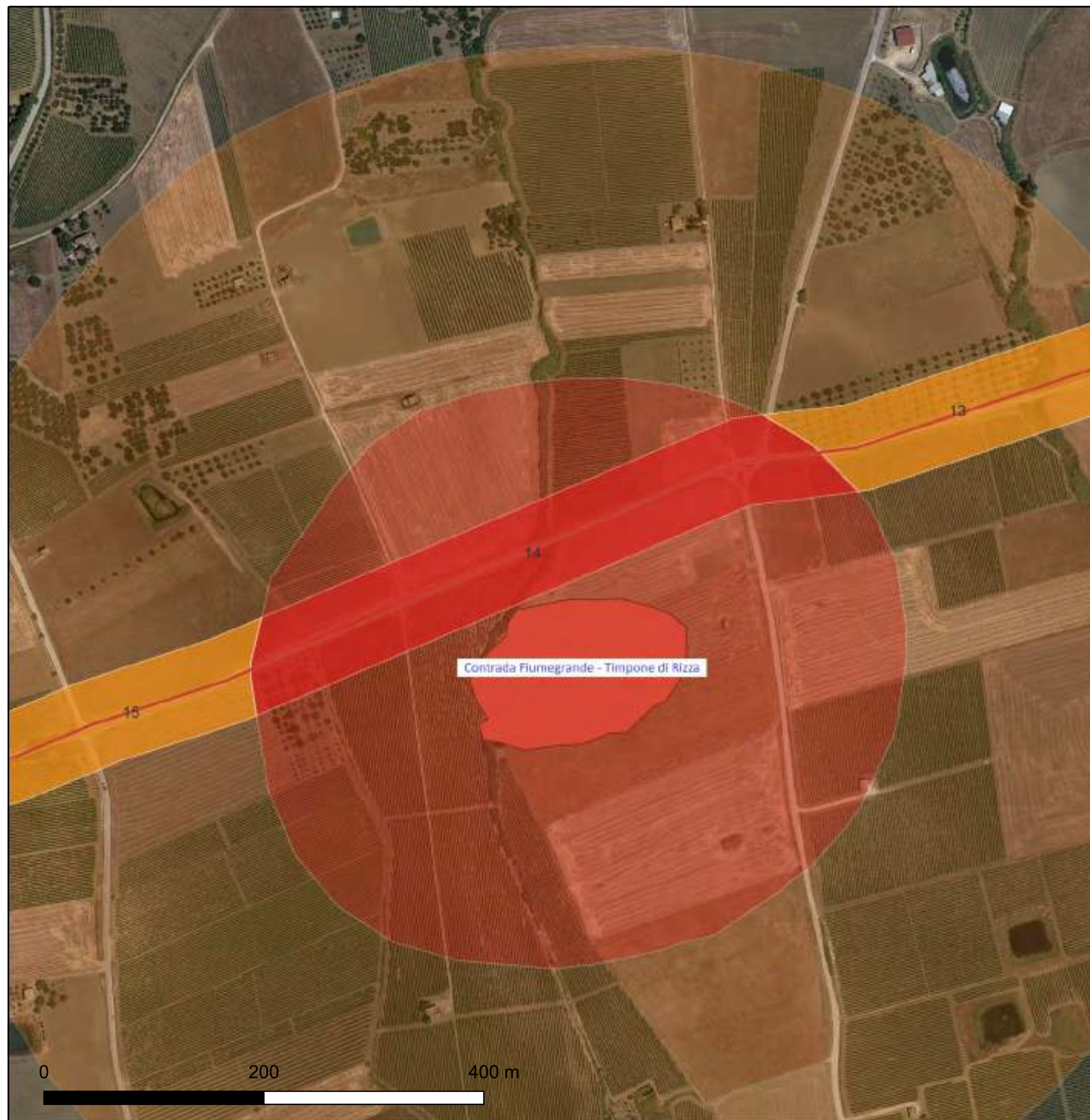
potenziale non valutabile



Rischio assoluto alto siti



Rischio assoluto medio siti





# CARTA DEL POTENZIALE - SOPR-TP\_2023\_0037-AKS\_0000012 - area 15

## potenziale medio - affidabilità buona

Per l'area 15, comprendente una porzione dell'UR 18 (cavidotto e viabilità), il potenziale archeologico è di grado medio in quanto l'area ricade nel buffer di rischio assoluto medio (200-500 m) del sito archeologico di Contrada Fiumegrande - Timpone di Rizza (sito n. 05) dove è segnalata, nel PTP di Trapani, un'area di frammenti fittili di età greca.

### LEGENDA

VRP - Carta del potenziale

Aerogeneratori Partanna3 ●

Connessione Partanna 3 —

Viabilità Partanna 3 —

VRP\_multipolygon

potenziale alto ■

potenziale medio ■

potenziale basso ■

potenziale nullo ■

potenziale non valutabile ■

MOSI\_multipolygon (potenziale)

potenziale alto ■

potenziale medio ■

potenziale basso ■

potenziale nullo ■

potenziale non valutabile ■

Rischio assoluto alto siti ■

Rischio assoluto medio siti ■



# CARTA DEL POTENZIALE - SOPR-TP\_2023\_0037-AKS\_0000012 - area 16

## potenziale basso - affidabilità buona

Per l'area 16, comprendente parte dell'UR 18 e dell'UR 19 (cavidotto e viabilità), il potenziale archeologico è di grado Basso: "aree connotate da scarsi elementi concreti di frequentazione antica" in quanto, in nessuna delle attività svolte, sono emersi elementi indiziari della presenza di resti archeologici. Le UUR in oggetto hanno mostrato un'alta visibilità del suolo e non hanno restituito resti archeologici e/o reperti mobili affioranti in superficie e i siti archeologici noti più vicini sono posti tutti a distanza di sicurezza dagli interventi progettuali.

### LEGENDA

VRP - Carta del potenziale

Aerogeneratori Partanna3 ●

Connessione Partanna 3 —

Viabilità Partanna 3 —

VRP\_multipolygon

potenziale alto ■

potenziale medio ■

potenziale basso ■

potenziale nullo ■

potenziale non valutabile ■

MOSI\_multipolygon (potenziale)

potenziale alto ■

potenziale medio ■

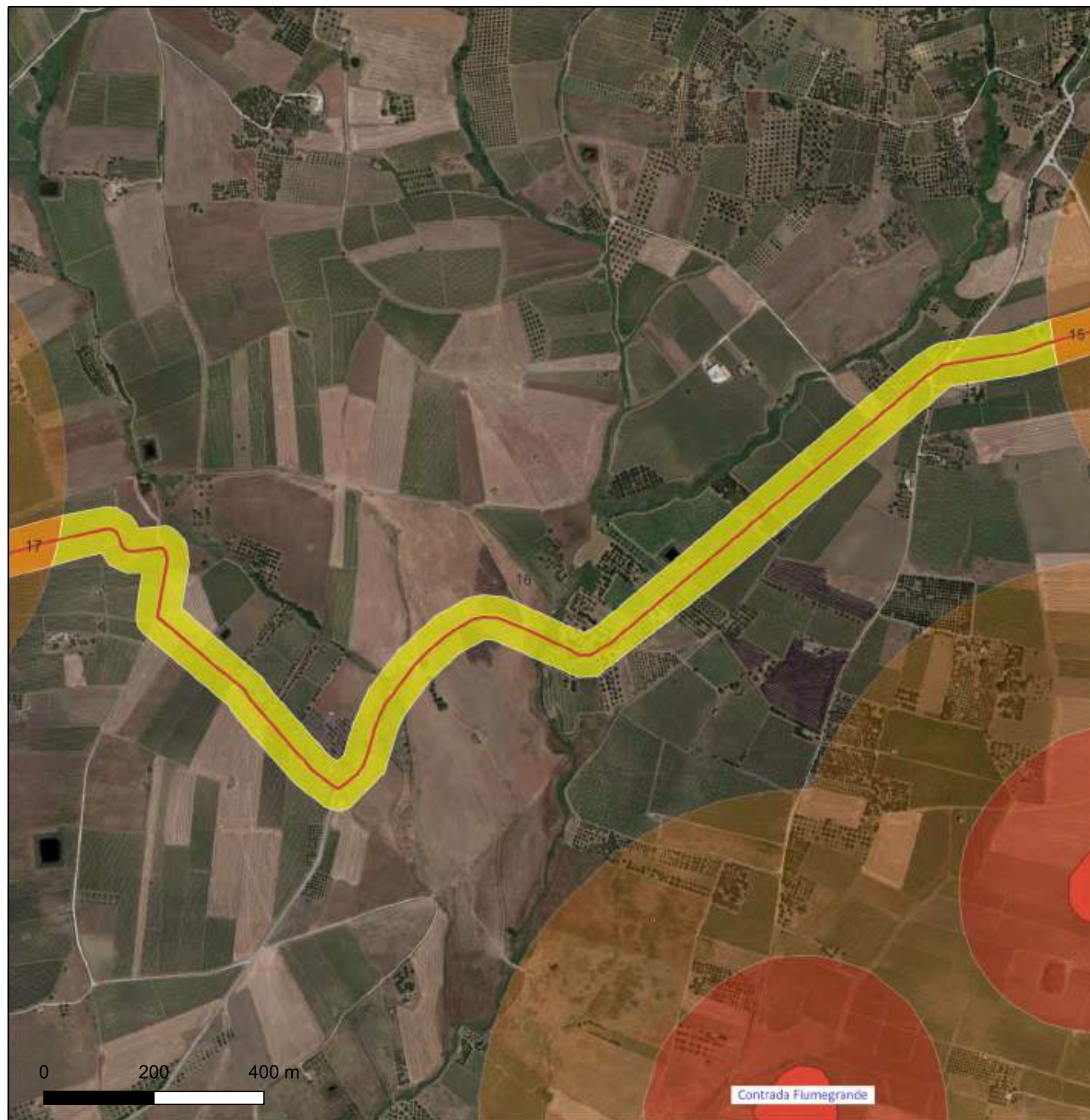
potenziale basso ■

potenziale nullo ■

potenziale non valutabile ■

Rischio assoluto alto siti ■

Rischio assoluto medio siti ■



# CARTA DEL POTENZIALE - SOPR-TP\_2023\_0037-AKS\_0000012 - area 17

## potenziale medio - affidabilità buona

Per l'area 17, comprendente una porzione dell'UR 19 (cavidotto e viabilità), il potenziale archeologico è di grado medio in quanto l'area ricade nel buffer di rischio assoluto medio (200-500 m) dei siti archeologici di Contrada Mokarta (sito n. 10) e Contrada Mendola - Case Verde (sito n. 11) dove sono segnalate, nel PTP di Trapani, aree di frammenti fittili di età greca e romana.

### LEGENDA

VRP - Carta del potenziale

Aerogeneratori Partanna3 ●

Connessione Partanna 3 —

Viabilità Partanna 3 —

VRP\_multipolygon

potenziale alto ■

potenziale medio ■

potenziale basso ■

potenziale nullo ■

potenziale non valutabile ■

MOSI\_multipolygon (potenziale)

potenziale alto ■

potenziale medio ■

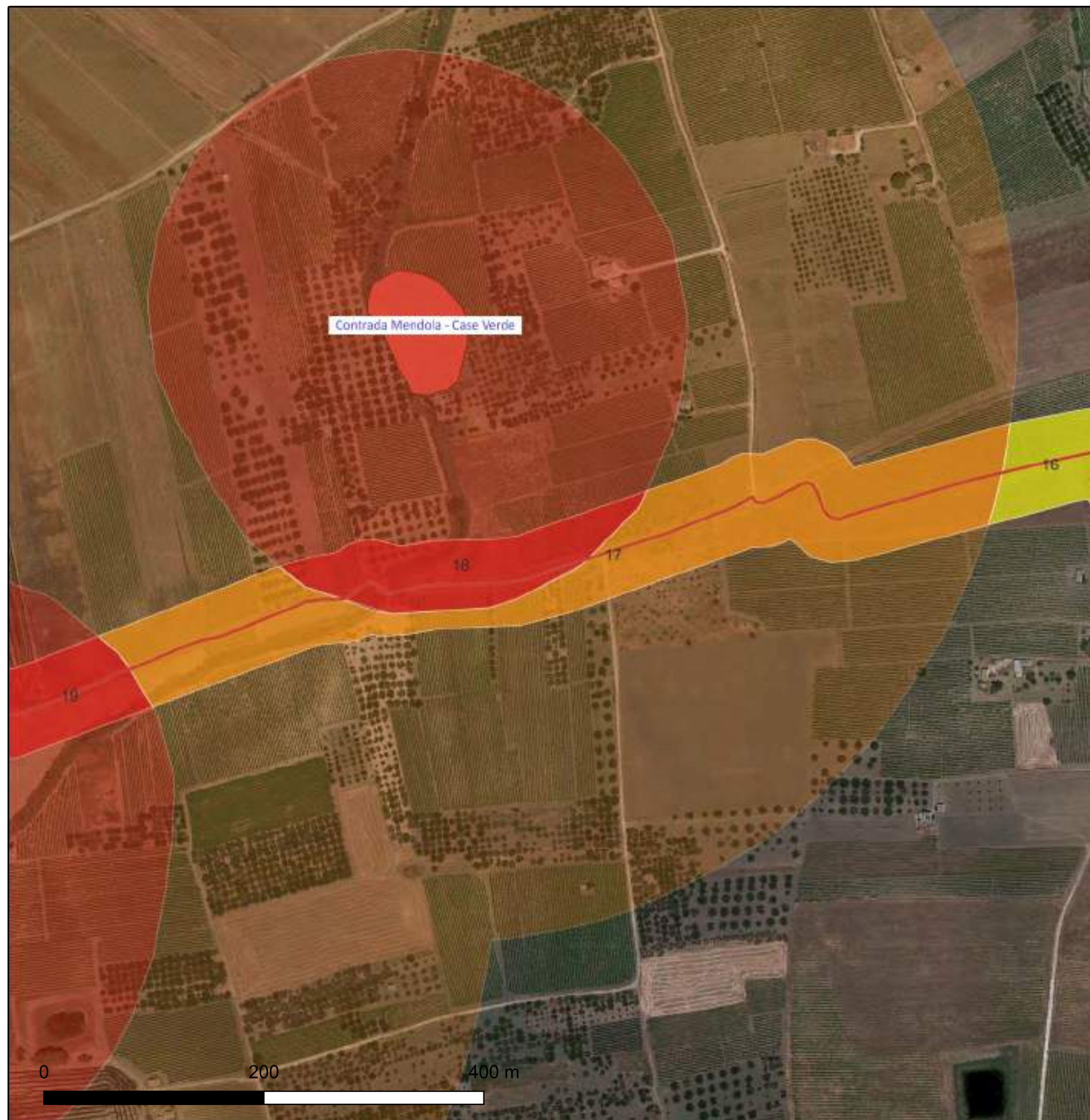
potenziale basso ■

potenziale nullo ■

potenziale non valutabile ■

Rischio assoluto alto siti ■

Rischio assoluto medio siti ■



# CARTA DEL POTENZIALE - SOPR-TP\_2023\_0037-AKS\_0000012 - area 18

## potenziale alto - affidabilità buona


Per l'area 18, comprendente una porzione dell'UR 19 (cavidotto e viabilità), il potenziale archeologico è di grado alto in quanto l'area ricade nel buffer di rischio assoluto alto (0-200 m) del sito archeologico Contrada Mendola - Case Verde (sito n. 11) dove è segnalata, nel PTP di Trapani, un'area di frammenti fittili di età greca.

### LEGENDA

VRP - Carta del potenziale

Aerogeneratori Partanna3 


Connessione Partanna 3 


Viabilità Partanna 3 


VRP\_multipolygon

potenziale alto 

potenziale medio 

potenziale basso 


potenziale nullo 

potenziale non valutabile 


MOSI\_multipolygon (potenziale)


potenziale alto 


potenziale medio 

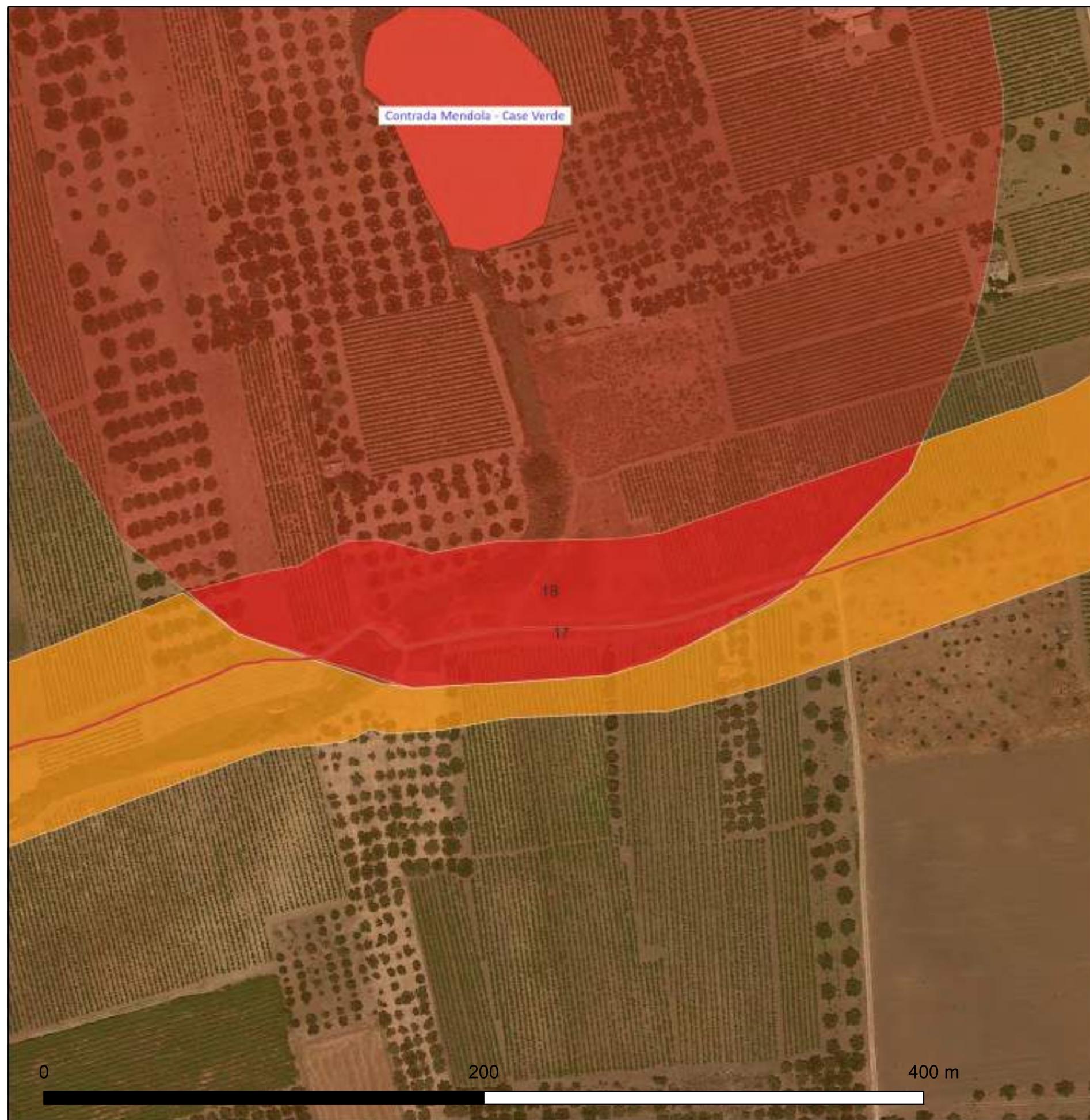
potenziale basso 

potenziale nullo 

potenziale non valutabile 

Rischio assoluto alto siti 

Rischio assoluto medio siti 



# CARTA DEL POTENZIALE - SOPR-TP\_2023\_0037-AKS\_0000012 - area 19

## potenziale alto - affidabilità buona

Per l'area 19, comprendente una porzione dell'UR 19 (cavidotto e viabilità), il potenziale archeologico è di grado alto in quanto l'area ricade nel buffer di rischio assoluto alto (0-200 m) del sito archeologico Contrada Mokarta (sito n. 10) dove è segnalata, nel PTP di Trapani, un'area di frammenti fittili di età greca e romana.

### LEGENDA

VRP - Carta del potenziale

Aerogeneratori Partanna3 ●

Connessione Partanna 3 —

Viabilità Partanna 3 —

VRP\_multipolygon

potenziale alto ■

potenziale medio ■

potenziale basso ■

potenziale nullo ■

potenziale non valutabile ■

MOSI\_multipolygon (potenziale)

potenziale alto ■

potenziale medio ■

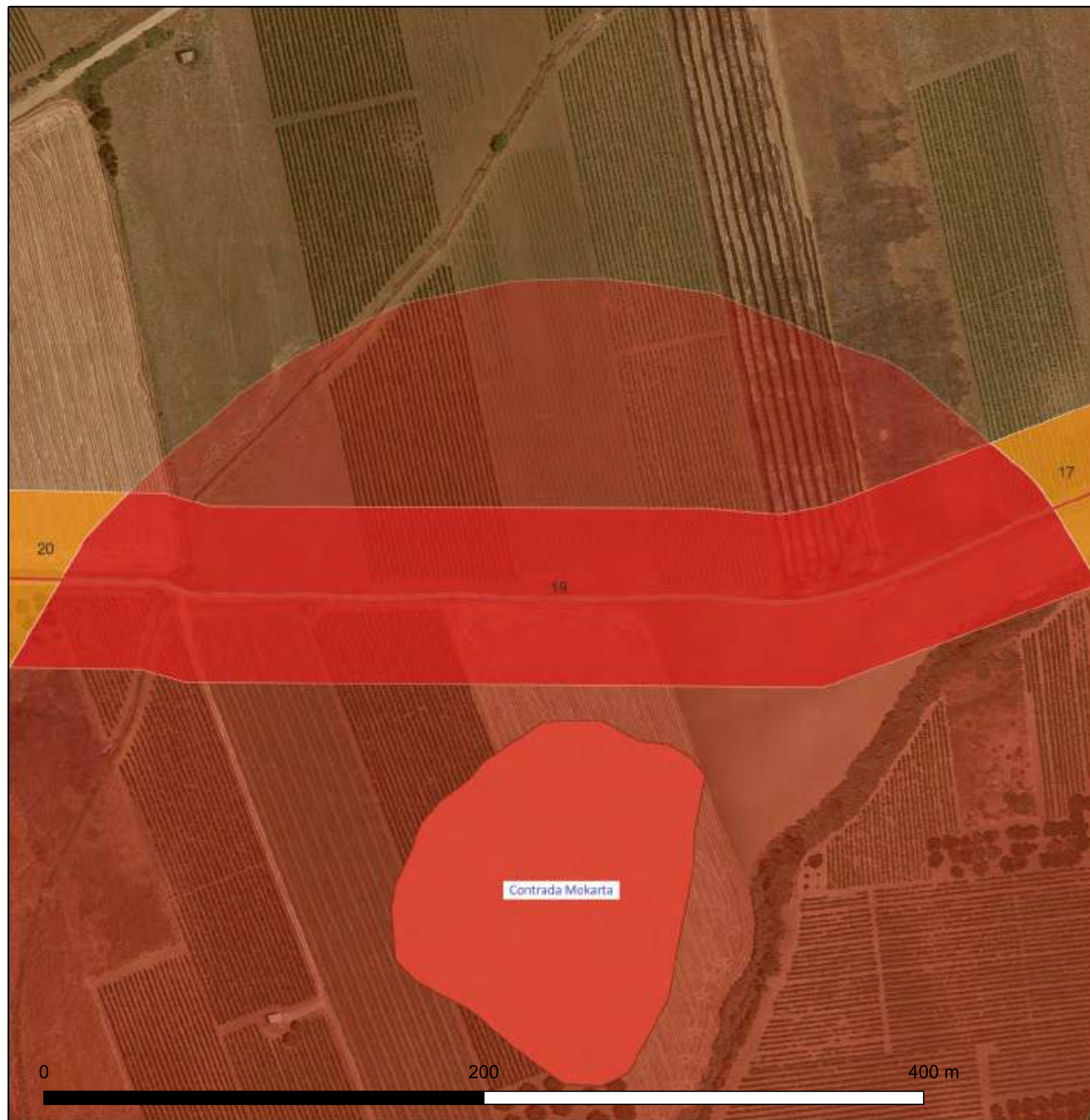
potenziale basso ■

potenziale nullo ■

potenziale non valutabile ■

Rischio assoluto alto siti ■

Rischio assoluto medio siti ■



# CARTA DEL POTENZIALE - SOPR-TP\_2023\_0037-AKS\_0000012 - area 20

## potenziale medio - affidabilità buona

Per l'area 20, comprendente una porzione dell'UR 19 e dell'UR 20 (cavidotto e viabilità), il potenziale archeologico è di grado medio in quanto l'area ricade nel buffer di rischio assoluto medio (200-500 m) del sito archeologico Contrada Mokarta (sito n. 10) dove è segnalata, nel PTP di Trapani, un'area di frammenti fittili di età greca e romana.

LEGENDA	
VRP - Carta del potenziale	
Aerogeneratori Partanna3	●
Connessione Partanna 3	—
Viabilità Partanna 3	—
VRP_multipolygon	
potenziale alto	■
potenziale medio	■
potenziale basso	■
potenziale nullo	■
potenziale non valutabile	■
MOSI_multipolygon (potenziale)	
potenziale alto	■
potenziale medio	■
potenziale basso	■
potenziale nullo	□
potenziale non valutabile	■
Rischio assoluto alto siti	■
Rischio assoluto medio siti	■



# CARTA DEL POTENZIALE - SOPR-TP\_2023\_0037-AKS\_0000012 - area 21

## potenziale basso - affidabilità buona

Per l'area 21, comprendente parte dell'UR 20 (cavidotto e viabilità), il potenziale archeologico è di grado Basso: "aree connotate da scarsi elementi concreti di frequentazione antica" in quanto, in nessuna delle attività svolte, sono emersi elementi indiziari della presenza di resti archeologici. Le UUR in oggetto hanno mostrato un'alta visibilità del suolo e non hanno restituito resti archeologici e/o reperti mobili affioranti in superficie e i siti archeologici noti più vicini sono posti tutti a distanza di sicurezza dagli interventi progettuali.

### LEGENDA

VRP - Carta del potenziale

Aerogeneratori Partanna3



Connessione Partanna 3



Viabilità Partanna 3



VRP\_multipolygon

potenziale alto



potenziale medio



potenziale basso



potenziale nullo



potenziale non valutabile



MOSI\_multipolygon (potenziale)

potenziale alto



potenziale medio



potenziale basso



potenziale nullo



potenziale non valutabile



Rischio assoluto alto siti



Rischio assoluto medio siti



# CARTA DEL POTENZIALE - SOPR-TP\_2023\_0037-AKS\_0000012 - area 22

## potenziale medio - affidabilità buona


Per l'area 22, comprendente una porzione dell'UR 20 (cavidotto e viabilità), il potenziale archeologico è di grado medio in quanto l'area ricade nel buffer di rischio assoluto medio (200-500 m) dei siti archeologici di Contrada Mokarta (siti nn. 17, 18 e 20) dove sono segnalate, nel PTP di Trapani, aree di frammenti fittili di età greca e romana.

### LEGENDA

VRP - Carta del potenziale


Aerogeneratori Partanna3 


Connessione Partanna 3 

Viabilità Partanna 3 


VRP\_multipolygon

potenziale alto 

potenziale medio 

potenziale basso 


potenziale nullo 

potenziale non valutabile 


MOSI\_multipolygon (potenziale)


potenziale alto 


potenziale medio 

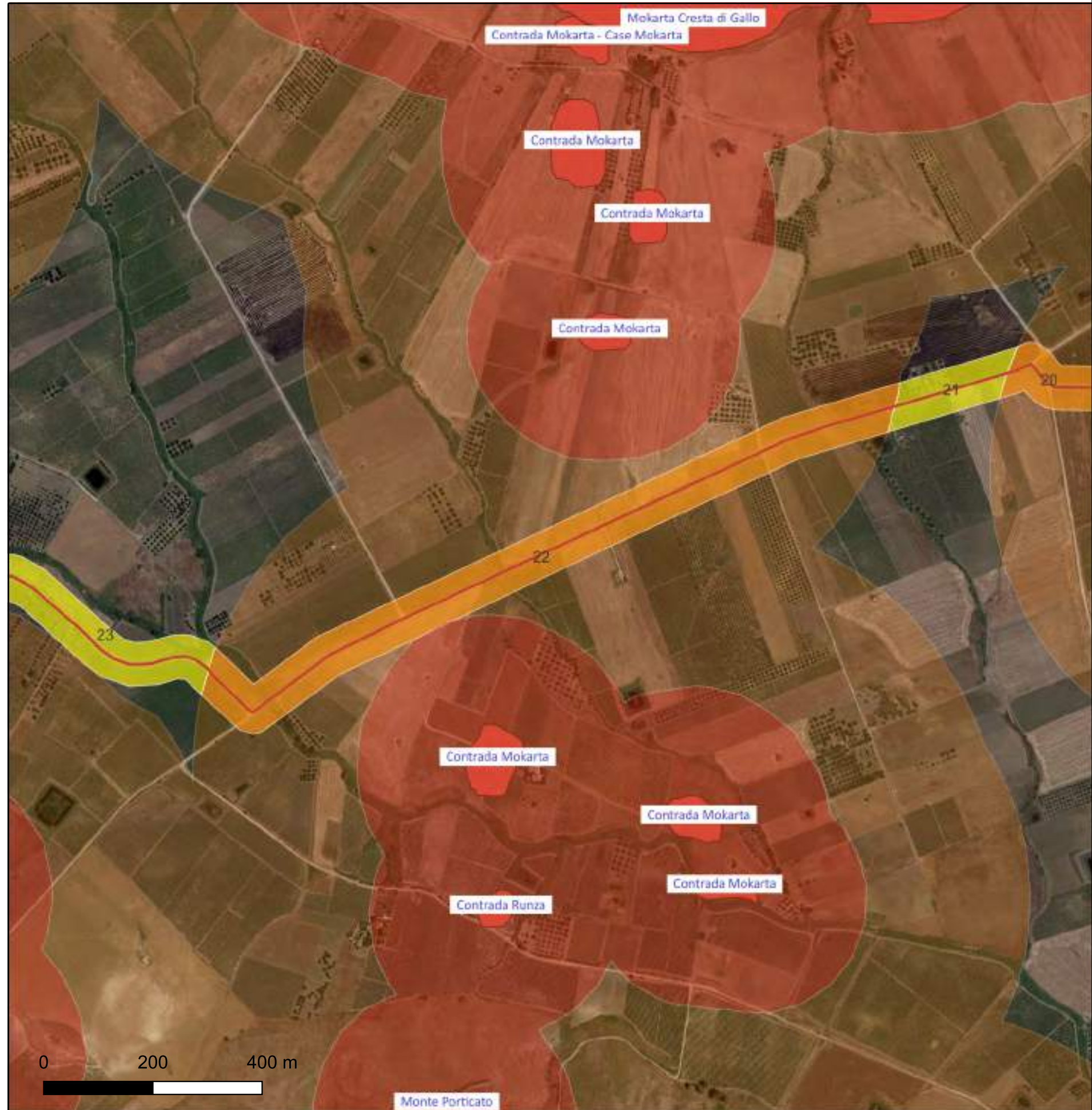
potenziale basso 

potenziale nullo 

potenziale non valutabile 

Rischio assoluto alto siti 

Rischio assoluto medio siti 





# CARTA DEL POTENZIALE - SOPR-TP\_2023\_0037-AKS\_0000012 - area 23

## potenziale basso - affidabilità buona

Per l'area 23, comprendente parte dell'UR 20 (cavidotto e viabilità), il potenziale archeologico è di grado Basso: "aree connotate da scarsi elementi concreti di frequentazione antica" in quanto, in nessuna delle attività svolte, sono emersi elementi indiziari della presenza di resti archeologici. Le UUR in oggetto hanno mostrato un'alta visibilità del suolo e non hanno restituito resti archeologici e/o reperti mobili affioranti in superficie e i siti archeologici noti più vicini sono posti tutti a distanza di sicurezza dagli interventi progettuali.

### LEGENDA

VRP - Carta del potenziale

Aerogeneratori Partanna3 ●

Connessione Partanna 3 —

Viabilità Partanna 3 —

VRP\_multipolygon

potenziale alto ■

potenziale medio ■

potenziale basso ■

potenziale nullo ■

potenziale non valutabile ■

MOSI\_multipolygon (potenziale)

potenziale alto ■

potenziale medio ■

potenziale basso ■

potenziale nullo ■

potenziale non valutabile ■

Rischio assoluto alto siti ■

Rischio assoluto medio siti ■



# CARTA DEL POTENZIALE - SOPR-TP\_2023\_0037-AKS\_0000012 - area 24

## potenziale medio - affidabilità buona

Per l'area 24, comprendente una porzione dell'UR 20 (cavidotto e viabilità), il potenziale archeologico è di grado medio in quanto l'area ricade nel buffer di rischio assoluto medio (200-500 m) del sito archeologico di Contrada Torretta (sito n. 31) dove è segnalata, nel PTP di Trapani, un'area di frammenti fittili di età greca e romana.

LEGENDA	
VRP - Carta del potenziale	
Aerogeneratori Partanna3	●
Connessione Partanna 3	—
Viabilità Partanna 3	—
VRP_multipolygon	
potenziale alto	■
potenziale medio	■
potenziale basso	■
potenziale nullo	■
potenziale non valutabile	■
MOSI_multipolygon (potenziale)	
potenziale alto	■
potenziale medio	■
potenziale basso	■
potenziale nullo	□
potenziale non valutabile	■
Rischio assoluto alto siti	■
Rischio assoluto medio siti	■



# CARTA DEL POTENZIALE - SOPR-TP\_2023\_0037-AKS\_0000012 - area 25

## potenziale basso - affidabilità buona

Per l'area 25, comprendente parte dell'UR 20, l'UR 21, l'UR 22, l'UR 23, l'UR 24 e l'UR 25 (cavidotto e viabilità), il potenziale archeologico è di grado Basso: "aree connotate da scarsi elementi concreti di frequentazione antica" in quanto, in nessuna delle attività svolte, sono emersi elementi indiziari della presenza di resti archeologici. Le UUR in oggetto hanno mostrato un'alta visibilità del suolo e non hanno restituito resti archeologici e/o reperti mobili affioranti in superficie e i siti archeologici noti più vicini sono posti tutti a distanza di sicurezza dagli interventi progettuali.

### LEGENDA

VRP - Carta del potenziale

Aerogeneratori Partanna3



Connessione Partanna 3



Viabilità Partanna 3



VRP\_multipolygon

potenziale alto



potenziale medio



potenziale basso



potenziale nullo



potenziale non valutabile



MOSI\_multipolygon (potenziale)

potenziale alto



potenziale medio



potenziale basso



potenziale nullo



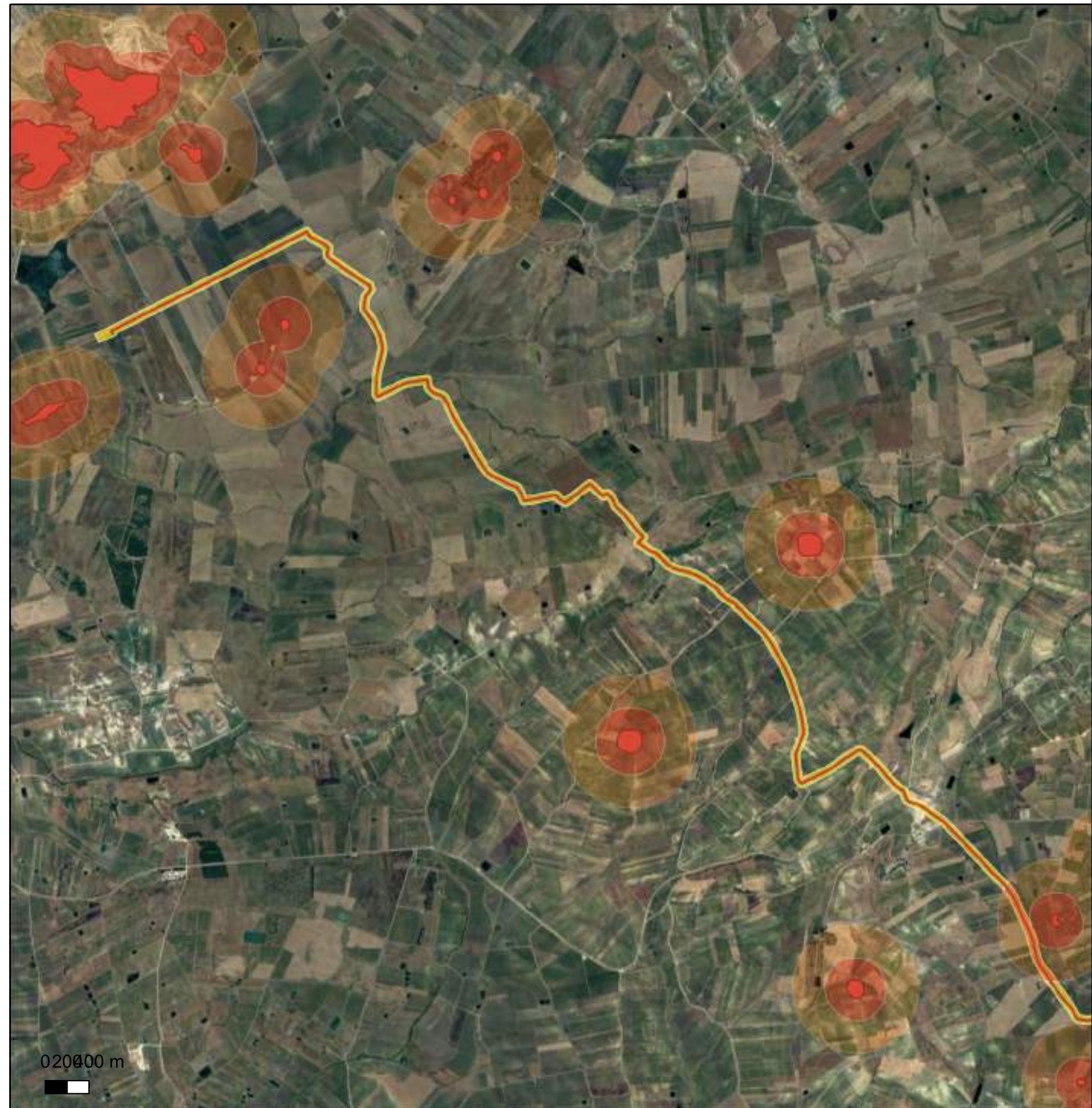
potenziale non valutabile



Rischio assoluto alto siti



Rischio assoluto medio siti



# CARTA DEL RISCHIO - SOPR-TP\_2023\_0037-AKS\_0000012 - area 01



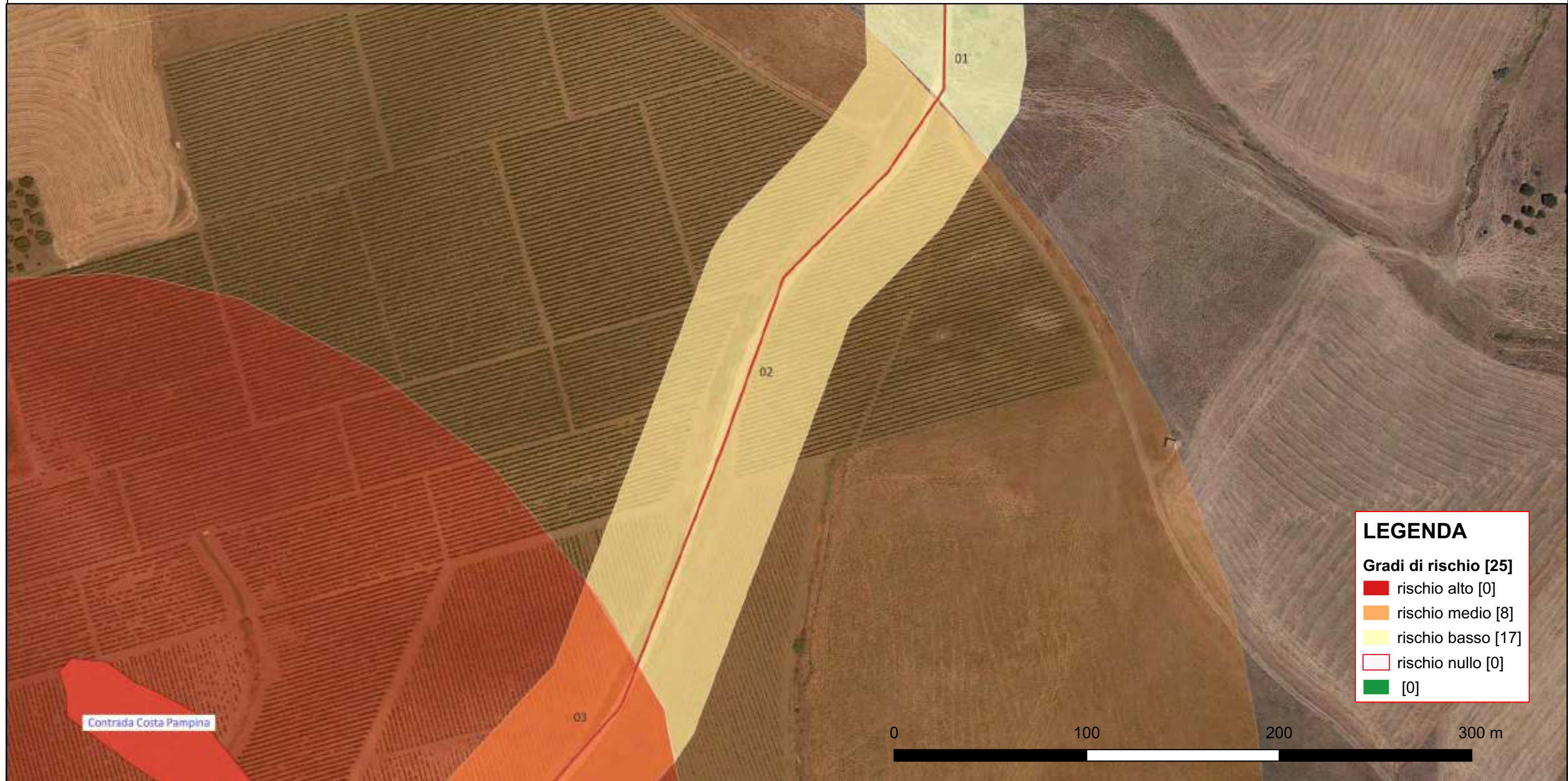
**LEGENDA**

**Gradi di rischio [25]**

- rischio alto [0]
- rischio medio [8]
- rischio basso [17]
- rischio nullo [0]
- [0]

Riferimento (VRDR)	Rischio - sintesi (VRDS)	Note (VRDN)
01	rischio basso	Per l'area 01, comprendente l'UR 01 (WTG 11), parte dell'UR 02 (cavidotto e viabilità), l'UR 03 (WTG10), l'UR 04 (WTG 09) e l'UR 05 (WTG 08), il rischio archeologico relativo all'opera è di grado Basso: "aree a potenziale archeologico basso, nelle quali è altamente improbabile la presenza di stratificazione archeologica o di resti archeologici in situ". In nessuna delle attività svolte, infatti, sono emersi elementi indiziari della presenza di resti archeologici e i siti archeologici noti più vicini sono posti tutti a distanza di sicurezza dall'opera.

# CARTA DEL RISCHIO - SOPR-TP\_2023\_0037-AKS\_0000012 - area 02



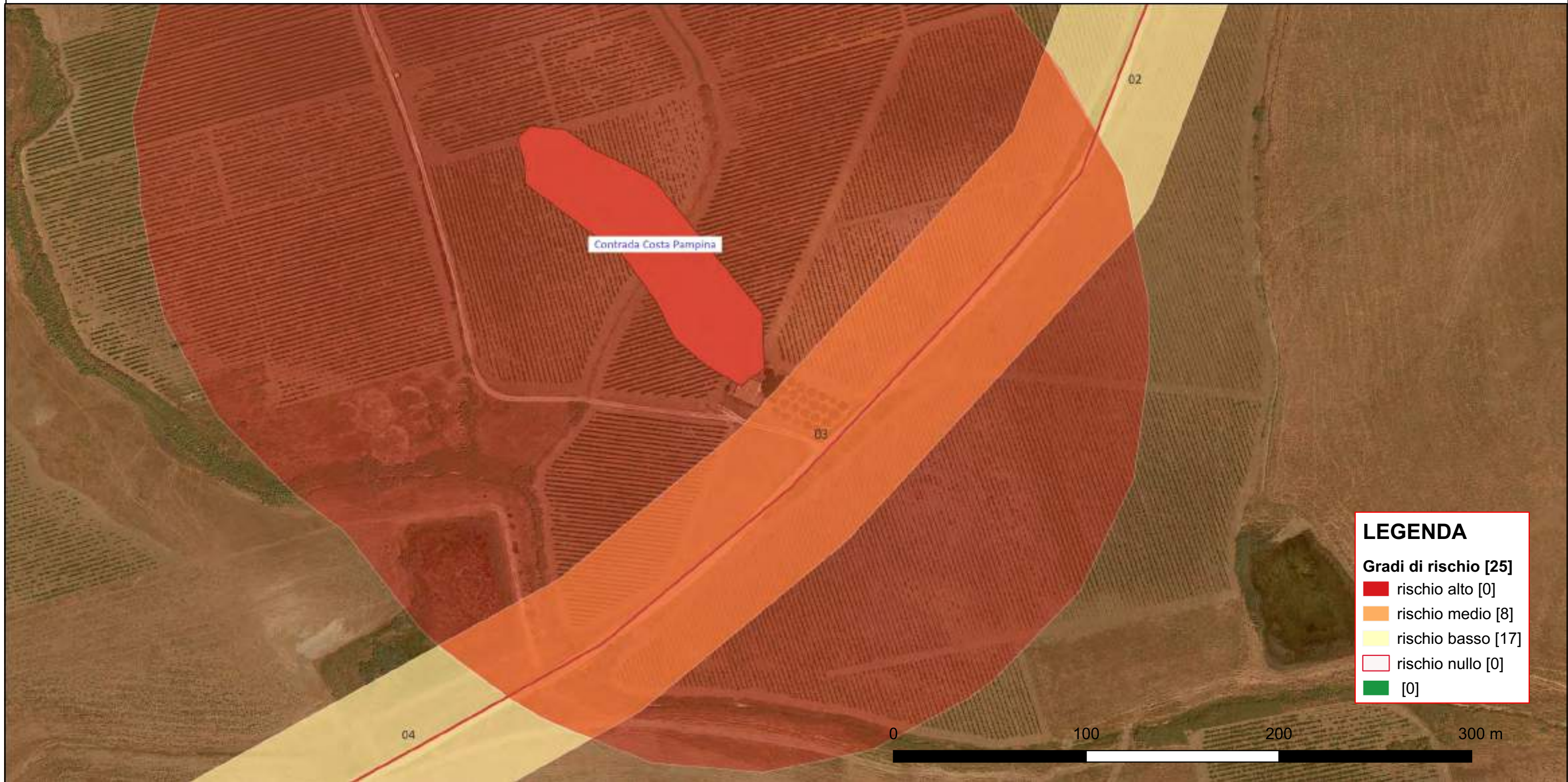
**LEGENDA**

**Gradi di rischio [25]**

- rischio alto [0]
- rischio medio [8]
- rischio basso [17]
- rischio nullo [0]
- [0]

Riferimento (VRDR)	Rischio - sintesi (VRDS)	Note (VRDN)
02	rischio basso	Per l'area 02, comprendente una porzione dell'UR 02 (cavidotto e viabilità), tenendo conto della tipologia dell'opera (cavo interrato su strada pubblica asfalta già interessata da precedenti lavorazioni), il rischio archeologico relativo all'opera è di grado basso nonostante l'area ricada nel buffer di rischio assoluto medio (200-500 m) del sito archeologico di Contrada Costa Pampina (sito n. 01) dove è segnalata, nel PTP di Trapani, un'area di frammenti fittili di età romana, bizantina e medievale.

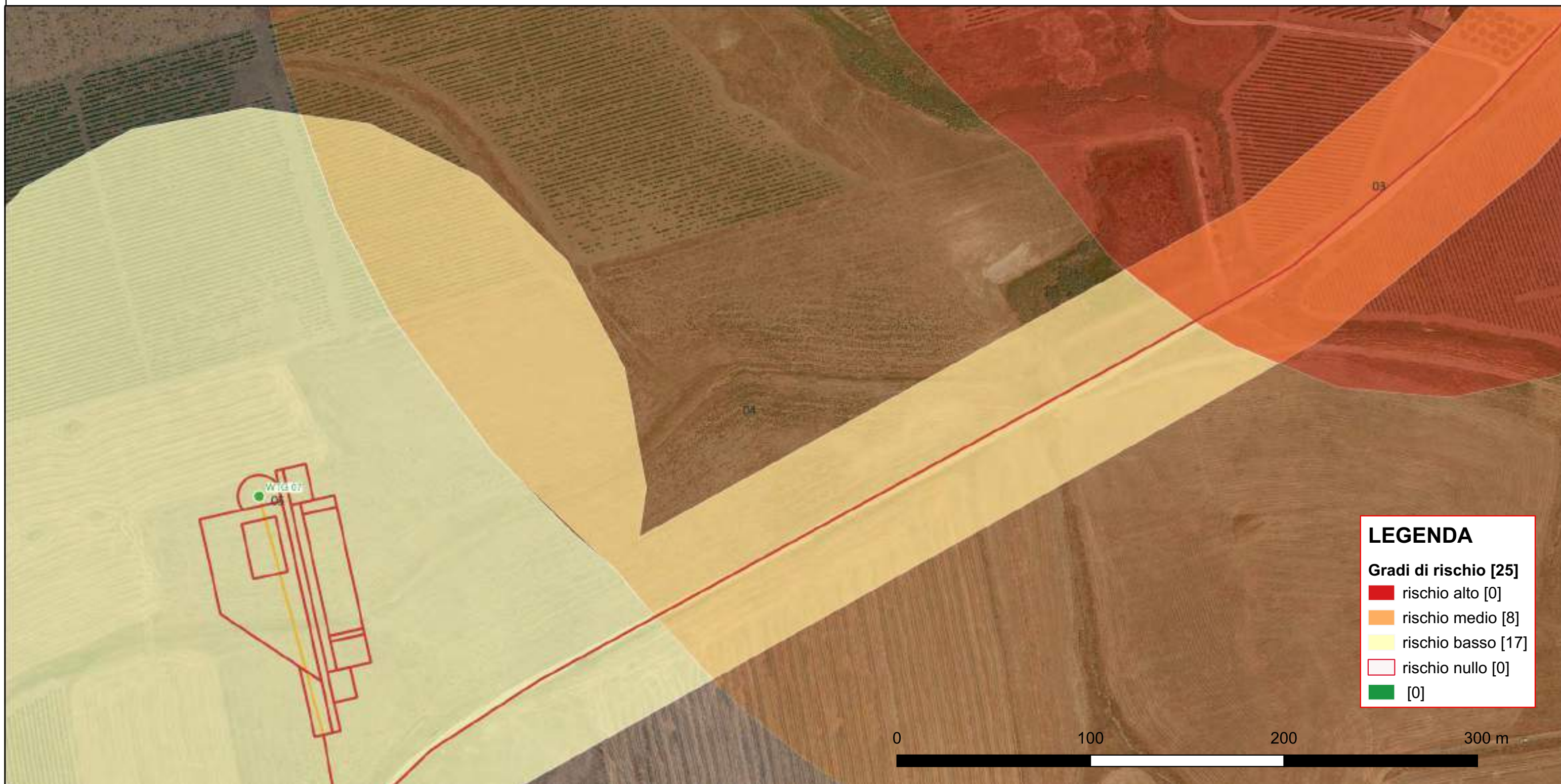
# CARTA DEL RISCHIO - SOPR-TP\_2023\_0037-AKS\_0000012 - area 03



LEGENDA	
<b>Gradi di rischio [25]</b>	
<span style="color: red;">■</span>	rischio alto [0]
<span style="color: orange;">■</span>	rischio medio [8]
<span style="color: yellow;">■</span>	rischio basso [17]
<span style="color: lightgreen;">■</span>	rischio nullo [0]
<span style="color: green;">■</span>	[0]

Riferimento (VRDR)	Rischio - sintesi (VRDS)	Note (VRDN)
03	rischio medio	Per l'area 03, comprendente una porzione dell'UR 02 (cavidotto e viabilità), tenendo conto della tipologia dell'opera (cavo interrato su strada pubblica asfalata già interessata da precedenti lavorazioni) il rischio archeologico relativo all'opera è di grado medio "aree a potenziale archeologico alto o medio" nonostante l'area ricada nel buffer di rischio assoluto alto (0-200 m) del sito archeologico di Contrada Costa Pampina (sito n. 01) dove è segnalata, nel PTP di Trapani, un'area di frammenti fittili di età romana, bizantina e medievale.

# CARTA DEL RISCHIO - SOPR-TP\_2023\_0037-AKS\_0000012 - area 04



**LEGENDA**

**Gradi di rischio [25]**

- rischio alto [0]
- rischio medio [8]
- rischio basso [17]
- rischio nullo [0]
- [0]

Riferimento (VRDR)	Rischio - sintesi (VRDS)	Note (VRDN)
04	rischio basso	Per l'area 04, comprendente una porzione dell'UR 02 (cavidotto e viabilità) e dell'UR 06 (buffer WTG 07), tenendo conto della tipologia dell'opera (cavo interrato su strada pubblica asfalta già interessata da precedenti lavorazioni), il rischio archeologico relativo all'opera è di grado basso nonostante l'area ricada nel buffer di rischio assoluto medio (200-500 m) del sito archeologico di Contrada Costa Pampina (sito n. 01) dove è segnalata, nel PTP di Trapani, un'area di frammenti fittili di età romana, bizantina e medievale.

# CARTA DEL RISCHIO - SOPR-TP\_2023\_0037-AKS\_0000012 - area 05



**LEGENDA**

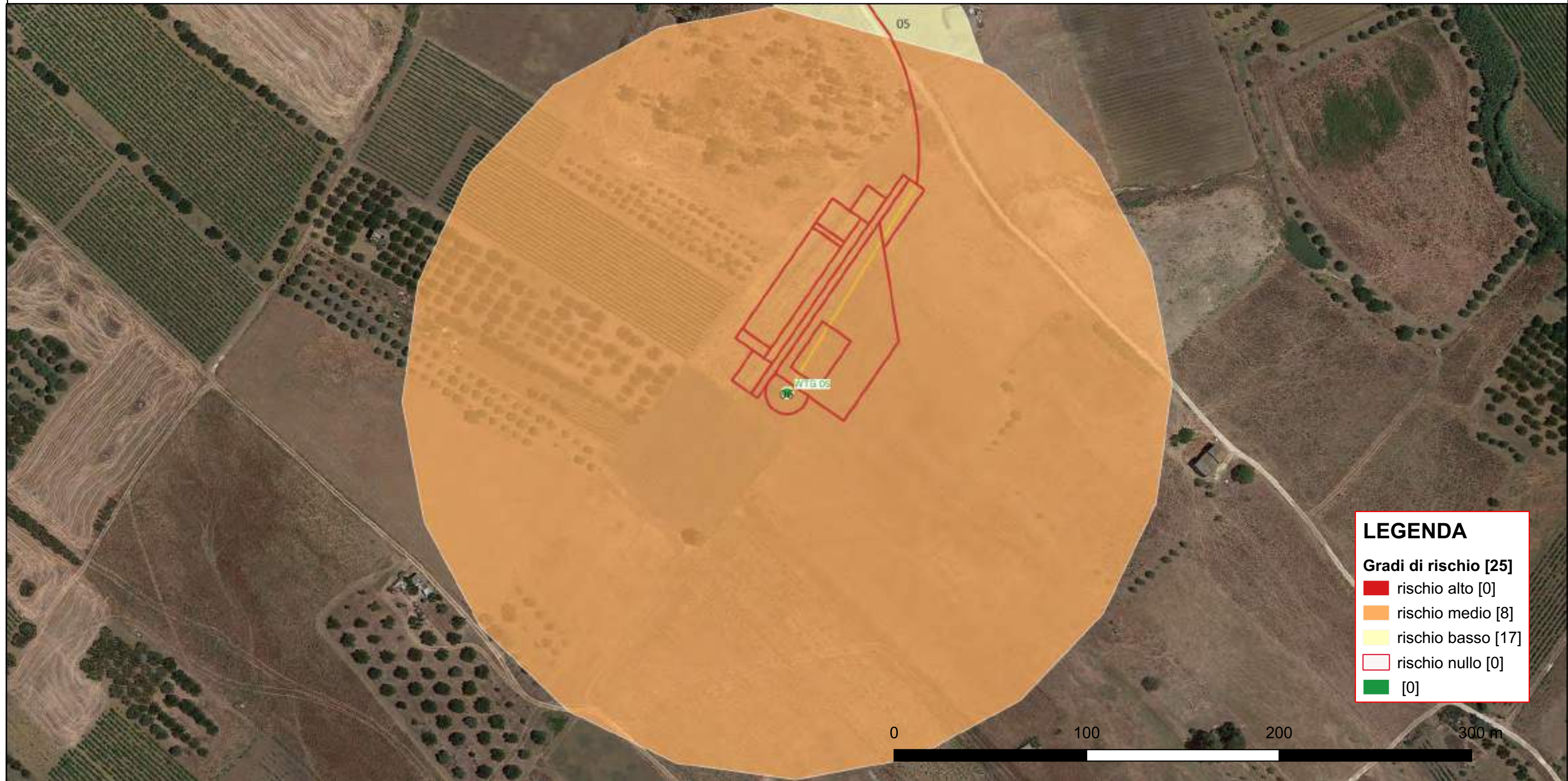
**Gradi di rischio [25]**

- rischio alto [0]
- rischio medio [8]
- rischio basso [17]
- rischio nullo [0]
- [0]

Riferimento (VRDR)	Rischio - sintesi (VRDS)	Note (VRDN)
05	rischio basso	Per l'area 05, comprendente parte dell'UR 06 (WTG 07), parte dell'UR 02 (cavidotto e viabilità), l'UR 07 (cavidotto e viabilità), l'UR 08 (WTG 06), l'UR 09 (cavidotto e viabilità), l'UR 11 (WTG 04), l'UR 12 (cavidotto e viabilità), l'UR 14 (cavidotto e viabilità), parte dell'UR 15 (cavidotto e viabilità) e l'UR 16 (WTG 02), il rischio archeologico relativo all'opera è di grado Basso: "aree a potenziale archeologico basso, nelle quali è altamente improbabile la presenza di stratificazione archeologica o di resti archeologici in situ". In nessuna delle attività svolte, infatti, sono emersi elementi indiziari della presenza di resti archeologici e i siti archeologici noti più vicini sono posti tutti a distanza di sicurezza dall'opera.



# CARTA DEL RISCHIO - SOPR-TP\_2023\_0037-AKS\_0000012 - area 06



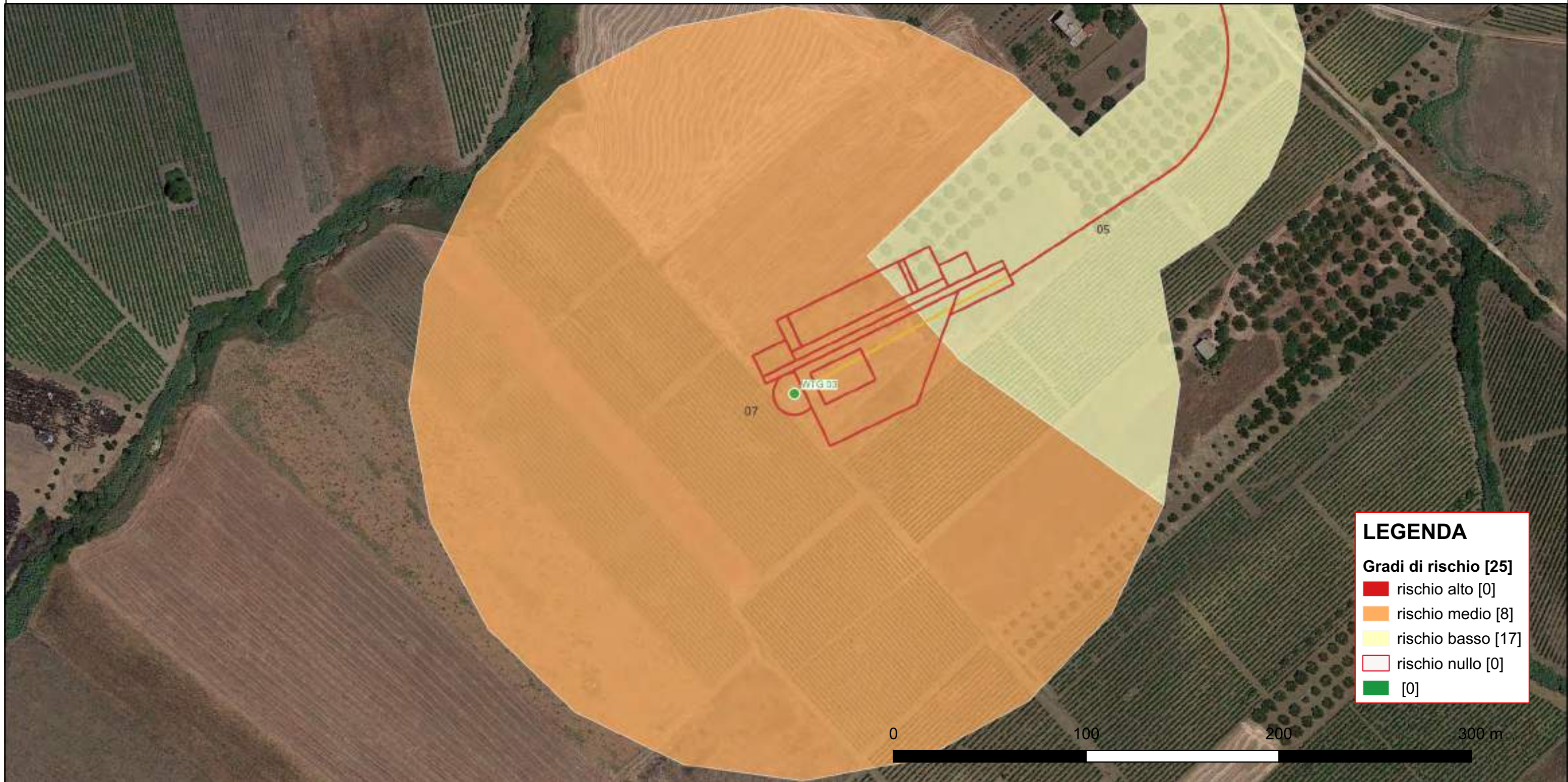
**LEGENDA**

**Gradi di rischio [25]**

- rischio alto [0]
- rischio medio [8]
- rischio basso [17]
- rischio nullo [0]
- [0]

Riferimento (VRDR)	Rischio - sintesi (VRDS)	Note (VRDN)
06	rischio medio	Per l'area 05, comprendente l'UR 10 (WTG 05), il rischio archeologico relativo all'opera è classificabile come medio in quanto l'area presenta un potenziale non valutabile per la presenza di una fitta vegetazione che non ha consentito un'adeguata analisi della superficie dei suoli (circolare 53.2022 MIC).

# CARTA DEL RISCHIO - SOPR-TP\_2023\_0037-AKS\_0000012 - area 07



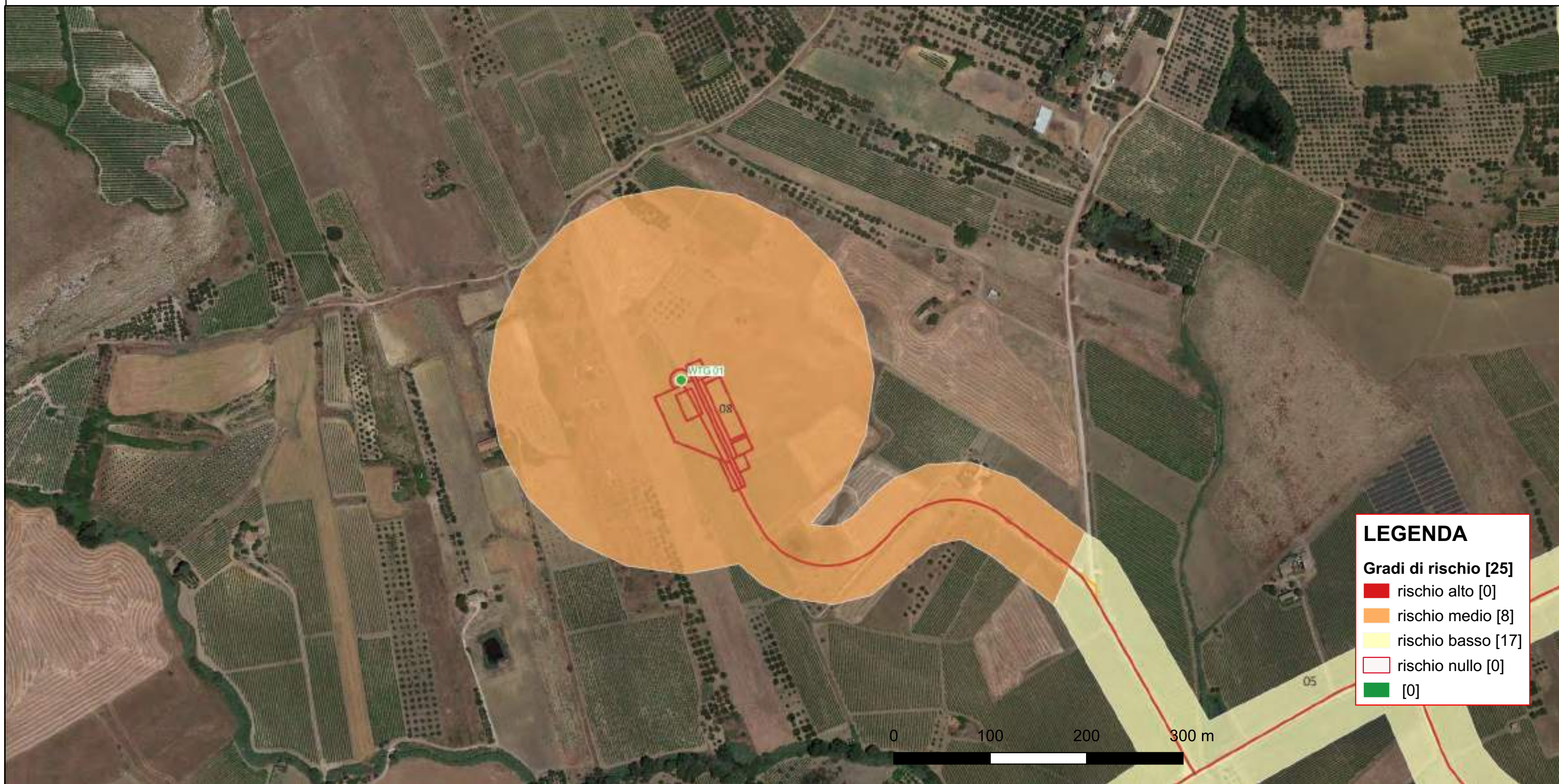
**LEGENDA**

**Gradi di rischio [25]**

- rischio alto [0]
- rischio medio [8]
- rischio basso [17]
- rischio nullo [0]
- [0]

Riferimento (VRDR)	Rischio - sintesi (VRDS)	Note (VRDN)
07	rischio medio	Per l'area 06, comprendente l'UR 13 (WTG 03), il rischio archeologico relativo all'opera è classificabile come medio in quanto l'area presenta un potenziale non valutabile per la presenza di una fitta vegetazione che non ha consentito un'adeguata analisi della superficie dei suoli (circolare 53.2022 MIC).

# CARTA DEL RISCHIO - SOPR-TP\_2023\_0037-AKS\_0000012 - area 08



**LEGENDA**

**Gradi di rischio [25]**

- rischio alto [0]
- rischio medio [8]
- rischio basso [17]
- rischio nullo [0]
- [0]

Riferimento (VRDR)	Rischio - sintesi (VRDS)	Note (VRDN)
08	rischio medio	Per l'area 08, comprendente l'UR 10 (WTG 02), il rischio archeologico relativo all'opera è classificabile come medio in quanto l'area presenta un potenziale non valutabile per la presenza di una fitta vegetazione che non ha consentito un'adeguata analisi della superficie dei suoli (circolare 53.2022 MIC).

# CARTA DEL RISCHIO - SOPR-TP\_2023\_0037-AKS\_0000012 - area 09



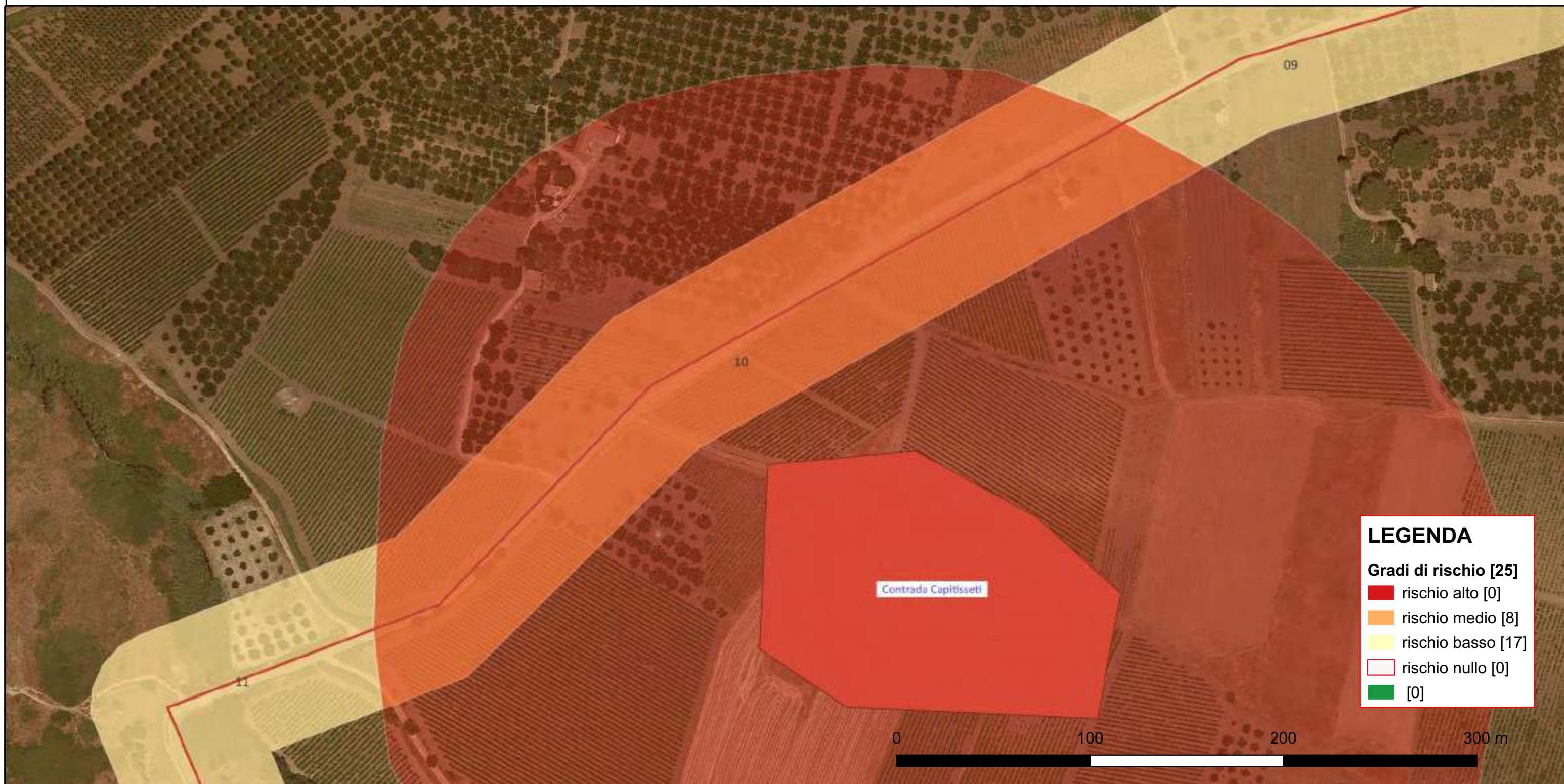
**LEGENDA**

**Gradi di rischio [25]**

- rischio alto [0]
- rischio medio [8]
- rischio basso [17]
- rischio nullo [0]
- [0]

Riferimento (VRDR)	Rischio - sintesi (VRDS)	Note (VRDN)
09	rischio basso	Per l'area 09 comprendente una porzione dell'UR 15 (cavidotto e viabilità), tenendo conto della tipologia dell'opera (cavo interrato su strada pubblica asfalta già interessata da precedenti lavorazioni), il rischio archeologico relativo all'opera è di grado basso nonostante l'area ricada nel buffer di rischio assoluto medio (200-500 m) del sito archeologico di Contrada Capitisseti (sito n. 04) dove è segnalata, nel PTP di Trapani, un'area di frammenti fittili di età ellenistica e romana.

# CARTA DEL RISCHIO - SOPR-TP\_2023\_0037-AKS\_0000012 - area 10



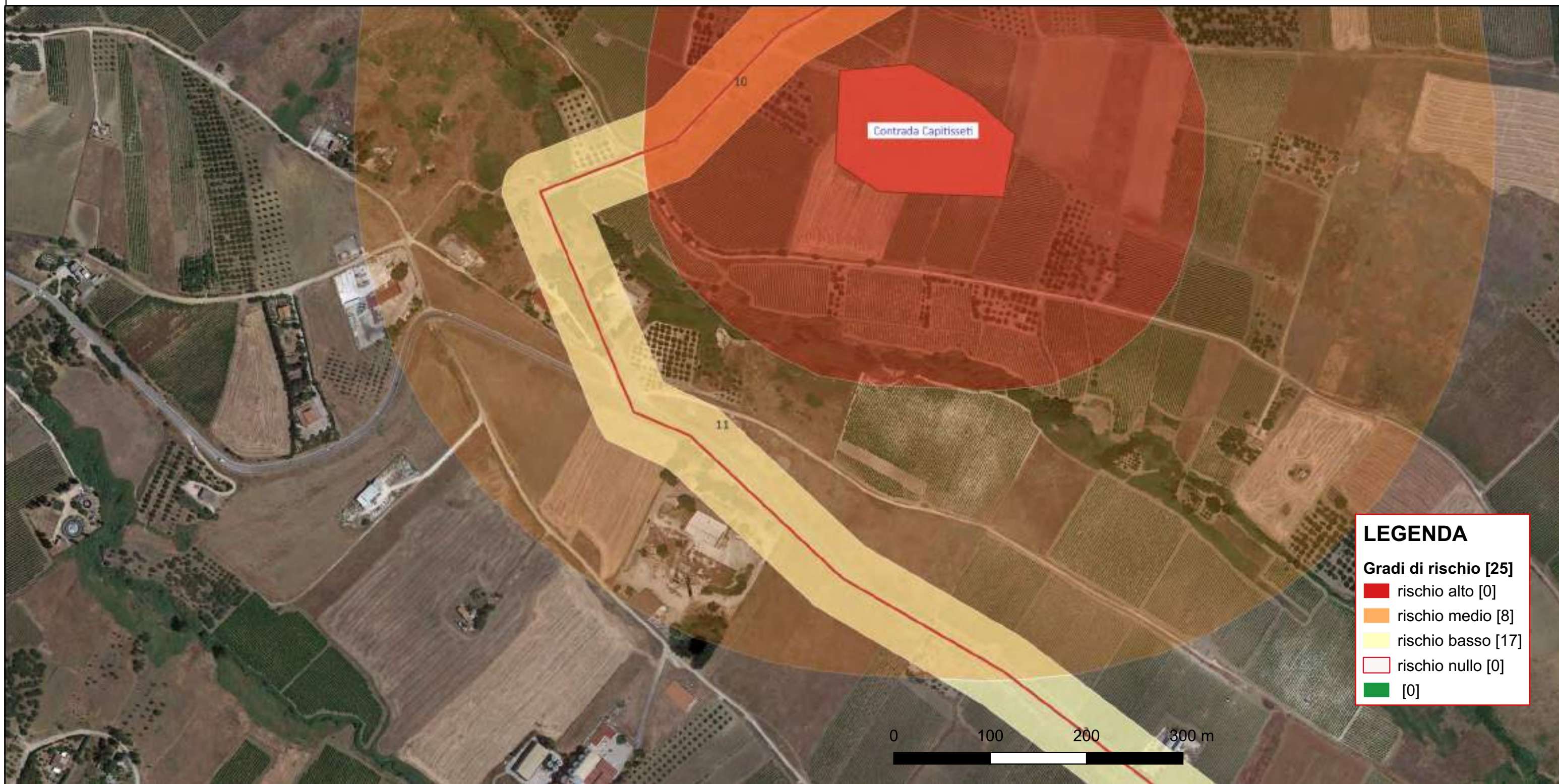
**LEGENDA**

**Gradi di rischio [25]**

- rischio alto [0]
- rischio medio [8]
- rischio basso [17]
- rischio nullo [0]
- [0]

Riferimento (VRDR)	Rischio - sintesi (VRDS)	Note (VRDN)
10	rischio medio	Per l'area 10 comprendente una porzione dell'UR 15 (cavidotto e viabilità), tenendo conto della tipologia dell'opera (cavo interrato su strada pubblica asfalata già interessata da precedenti lavorazioni), il rischio archeologico relativo all'opera è di grado medio nonostante l'area ricada nel buffer di rischio assoluto alto (0-200 m) del sito archeologico di Contrada Capitisseti (sito n. 04) dove è segnalata, nel PTP di Trapani, un'area di frammenti fittili di età ellenistica e romana.

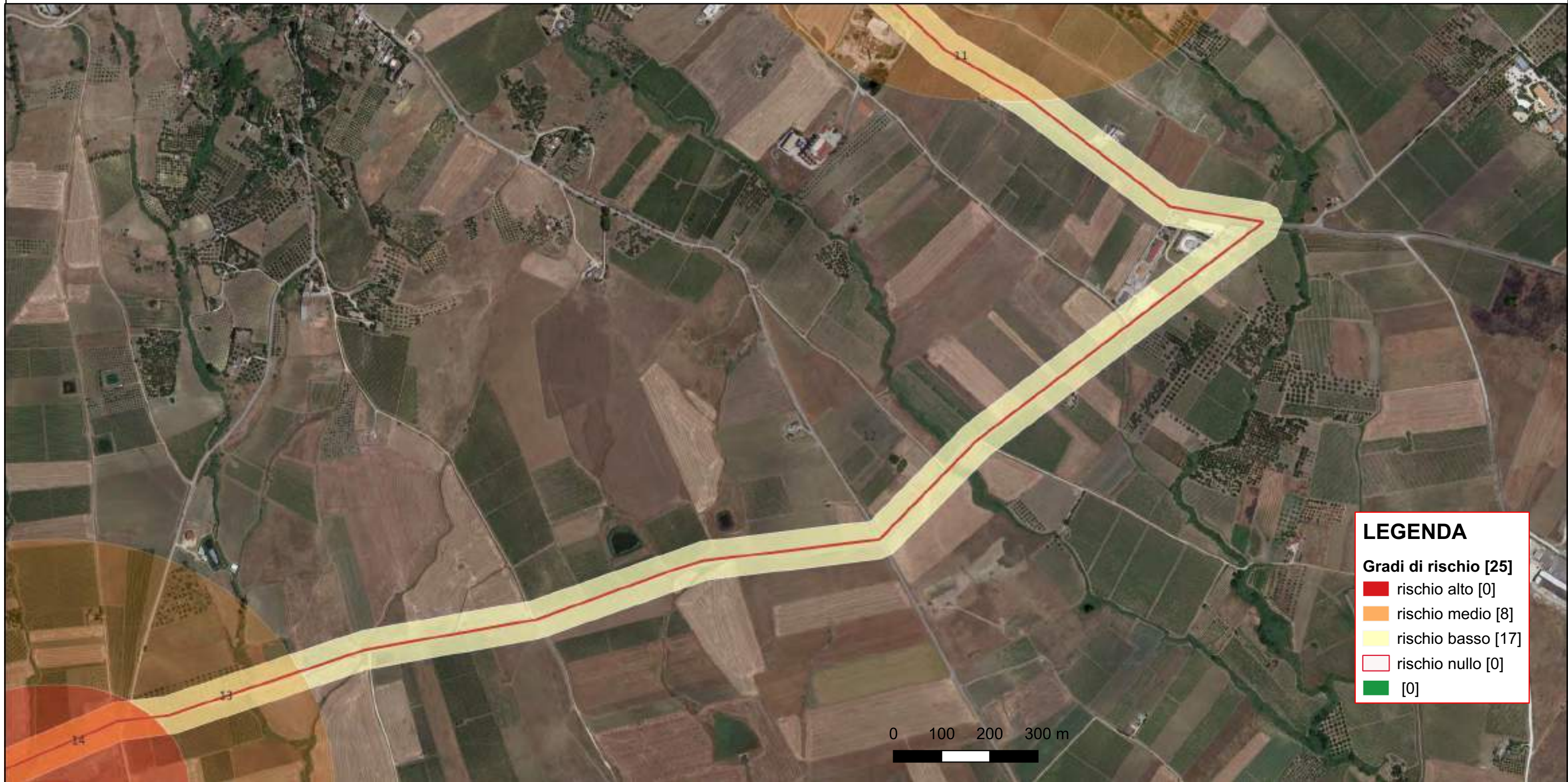
# CARTA DEL RISCHIO - SOPR-TP\_2023\_0037-AKS\_0000012 - area 11



LEGENDA	
<b>Gradi di rischio [25]</b>	
<span style="color: red;">■</span>	rischio alto [0]
<span style="color: orange;">■</span>	rischio medio [8]
<span style="color: yellow;">■</span>	rischio basso [17]
<span style="border: 1px solid red; display: inline-block; width: 10px; height: 10px;"></span>	rischio nullo [0]
<span style="color: green;">■</span>	[0]

Riferimento (VRDR)	Rischio - sintesi (VRDS)	Note (VRDN)
11	rischio basso	Per l'area 11 comprendente una porzione dell'UR 15 (cavidotto e viabilità) e dell'UR 18 (cavidotto e viabilità), tenendo conto della tipologia dell'opera (cavo interrato su strada pubblica asfalta già interessata da precedenti lavorazioni), il rischio archeologico relativo all'opera è di grado basso nonostante l'area ricada nel buffer di rischio assoluto medio (200-500 m) del sito archeologico di Contrada Capitisseti (sito n. 04) dove è segnalata, nel PTP di Trapani, un'area di frammenti fittili di età ellenistica e romana.

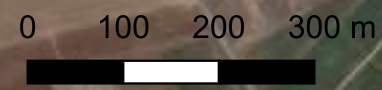
# CARTA DEL RISCHIO - SOPR-TP\_2023\_0037-AKS\_0000012 - area 12



**LEGENDA**


**Gradi di rischio [25]**

- rischio alto [0]
- rischio medio [8]
- rischio basso [17]
- rischio nullo [0]
- [0]



Riferimento (VRDR)	Rischio - sintesi (VRDS)	Note (VRDN)
12	rischio basso	Per l'area 12, comprendente parte dell'UR 18 (cavidotto e viabilità), il rischio archeologico relativo all'opera è di grado Basso: "aree a potenziale archeologico basso, nelle quali è altamente improbabile la presenza di stratificazione archeologica o di resti archeologici in situ". In nessuna delle attività svolte, infatti, sono emersi elementi indiziari della presenza di resti archeologici e i siti archeologici noti più vicini sono posti tutti a distanza di sicurezza dall'opera.

# CARTA DEL RISCHIO - SOPR-TP\_2023\_0037-AKS\_0000012 - area 13



**LEGENDA**

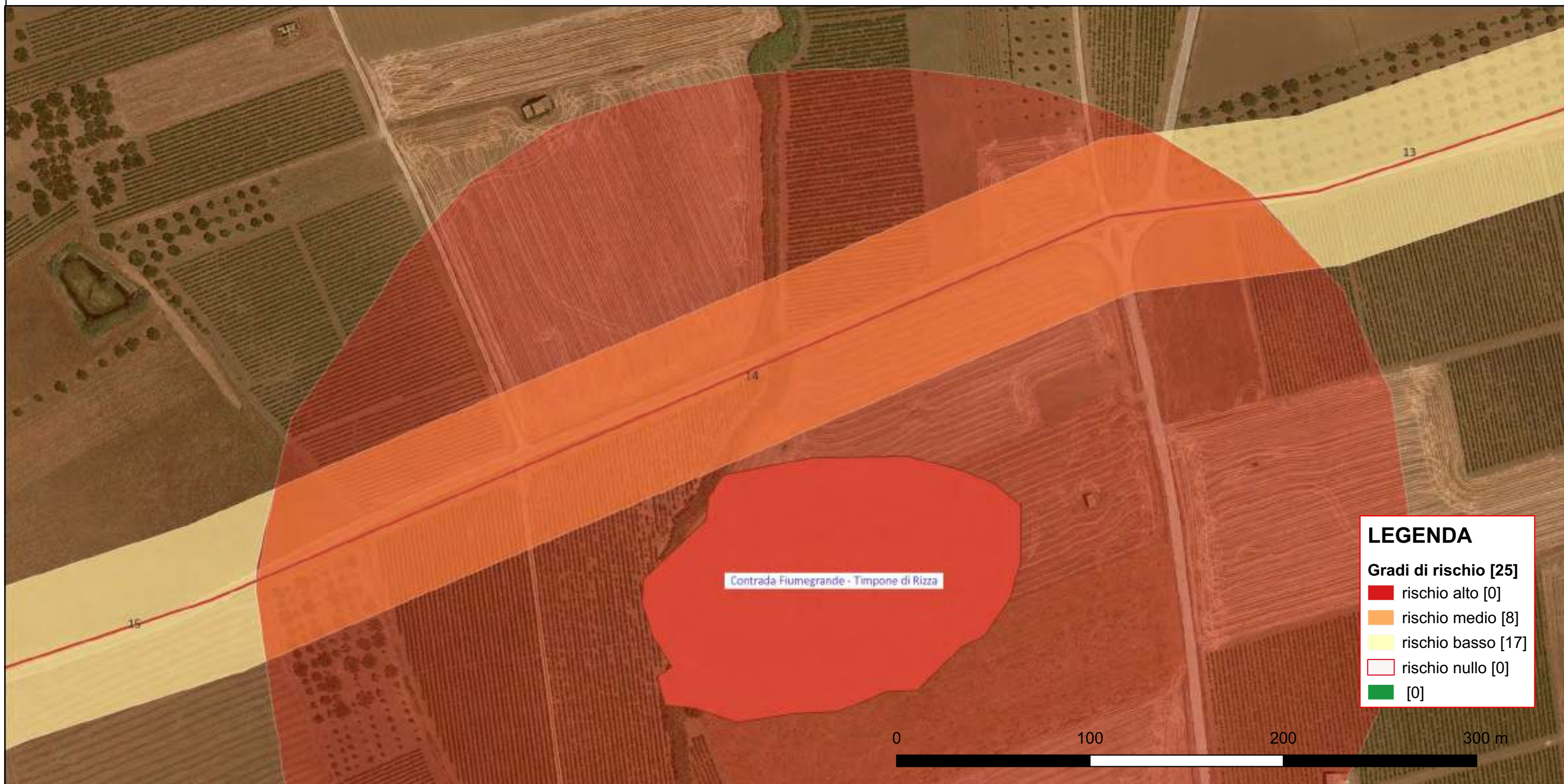
**Gradi di rischio [25]**

- rischio alto [0]
- rischio medio [8]
- rischio basso [17]
- rischio nullo [0]
- [0]

Riferimento (VRDR)	Rischio - sintesi (VRDS)	Note (VRDN)
13	rischio basso	Per l'area 13, comprendente una porzione dell'UR 18 (cavidotto e viabilità), tenendo conto della tipologia dell'opera (cavo interrato su strada pubblica asfalata già interessata da precedenti lavorazioni), il rischio archeologico relativo all'opera è di grado basso nonostante l'area ricada nel buffer di rischio assoluto medio (200-500 m) del sito archeologico di Contrada Fiumegrande - Timpone di Rizza (sito n. 05) dove è segnalata, nel PTP di Trapani, un'area di frammenti fittili di età greca.



# CARTA DEL RISCHIO - SOPR-TP\_2023\_0037-AKS\_0000012 - area 14




**LEGENDA**

**Gradi di rischio [25]**

- rischio alto [0]
- rischio medio [8]
- rischio basso [17]
- rischio nullo [0]
- [0]

Riferimento (VRDR)	Rischio - sintesi (VRDS)	Note (VRDN)
14	rischio medio	Per l'area 14, comprendente una porzione dell'UR 18 (cavidotto e viabilità), tenendo conto della tipologia dell'opera (cavo interrato su strada pubblica asfalata già interessata da precedenti lavorazioni), il rischio archeologico relativo all'opera è di grado medio nonostante l'area ricada nel buffer di rischio assoluto alto (0-200 m) del sito archeologico di Contrada Fiumegrande - Timpone di Rizza (sito n. 05) dove è segnalata, nel PTP di Trapani, un'area di frammenti fittili di età greca.

# CARTA DEL RISCHIO - SOPR-TP\_2023\_0037-AKS\_0000012 - area 15



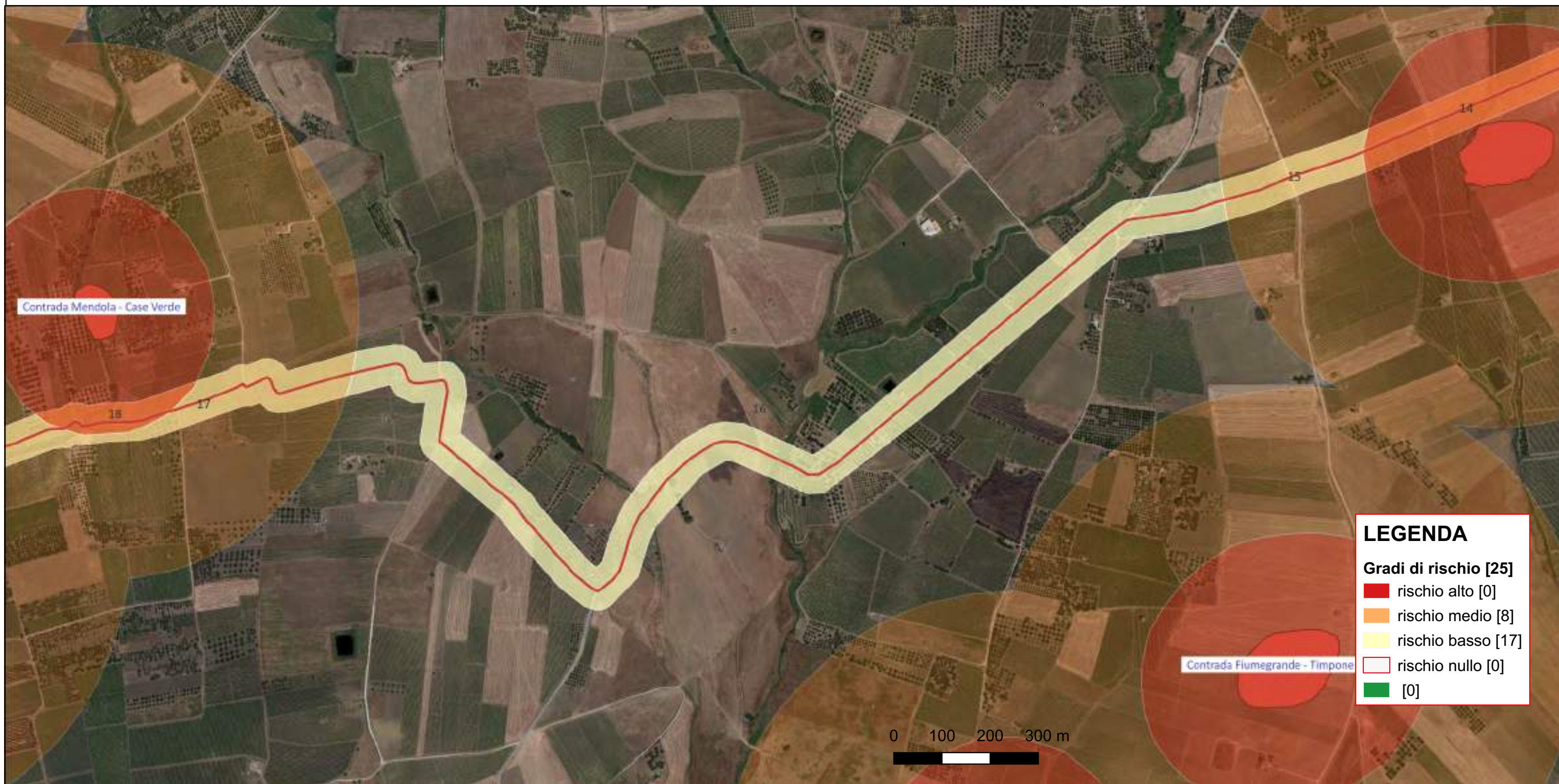
**LEGENDA**

**Gradi di rischio [25]**

- rischio alto [0]
- rischio medio [8]
- rischio basso [17]
- rischio nullo [0]
- [0]

Riferimento (VRDR)	Rischio - sintesi (VRDS)	Note (VRDN)
15	rischio basso	Per l'area 15, comprendente una porzione dell'UR 18 (cavidotto e viabilità), tenendo conto della tipologia dell'opera (cavo interrato su strada pubblica asfalta già interessata da precedenti lavorazioni), il rischio archeologico relativo all'opera è di grado basso nonostante l'area ricada nel buffer di rischio assoluto medio (200-500 m) del sito archeologico di Contrada Fiumegrande - Timpone di Rizza (sito n. 05) dove è segnalata, nel PTP di Trapani, un'area di frammenti fittili di età greca.

# CARTA DEL RISCHIO - SOPR-TP\_2023\_0037-AKS\_0000012 - area 16



**LEGENDA**

**Gradi di rischio [25]**

- rischio alto [0]
- rischio medio [8]
- rischio basso [17]
- rischio nullo [0]
- [0]

Riferimento (VRDR)	Rischio - sintesi (VRDS)	Note (VRDN)
16	rischio basso	Per l'area 16, comprendente parte dell'UR 18 e dell'UR 19 (cavidotto e viabilità), il rischio archeologico relativo all'opera è di grado Basso: "aree a potenziale archeologico basso, nelle quali è altamente improbabile la presenza di stratificazione archeologica o di resti archeologici in situ". In nessuna delle attività svolte, infatti, sono emersi elementi indiziari della presenza di resti archeologici e i siti archeologici noti più vicini sono posti tutti a distanza di sicurezza dall'opera.

# CARTA DEL RISCHIO - SOPR-TP\_2023\_0037-AKS\_0000012 - area 17



**LEGENDA**

**Gradi di rischio [25]**

- rischio alto [0]
- rischio medio [8]
- rischio basso [17]
- rischio nullo [0]
- [0]

Riferimento (VRDR)	Rischio - sintesi (VRDS)	Note (VRDN)
17	rischio basso	Per l'area 17, comprendente una porzione dell'UR 19 (cavidotto e viabilità), tenendo conto della tipologia dell'opera (cavo interrato su strada pubblica asfalta già interessata da precedenti lavorazioni), il rischio archeologico relativo all'opera è di grado basso nonostante l'area ricada nel buffer di rischio assoluto medio (200-500 m) dei siti archeologici di Contrada Mokarta (sito n. 10) e Contrada Mendola - Case Verde (sito n. 11) dove sono segnalate, nel PTP di Trapani, aree di frammenti fittili di età greca e romana.

# CARTA DEL RISCHIO - SOPR-TP\_2023\_0037-AKS\_0000012 - area 18



**LEGENDA**

**Gradi di rischio [25]**

- rischio alto [0]
- rischio medio [8]
- rischio basso [17]
- rischio nullo [0]
- [0]

Riferimento (VRDR)	Rischio - sintesi (VRDS)	Note (VRDN)
18	rischio medio	Per l'area 18, comprendente una porzione dell'UR 19 (cavidotto e viabilità), tenendo conto della tipologia dell'opera (cavo interrato su strada pubblica asfalata già interessata da precedenti lavorazioni), il rischio archeologico relativo all'opera è di grado medio nonostante l'area ricada nel buffer di rischio assoluto alto (0-200 m) dei siti archeologici di Contrada Mokarta (sito n. 10) e Contrada Mendola - Case Verde (sito n. 11) dove sono segnalate, nel PTP di Trapani, aree di frammenti fittili di età greca e romana.

# CARTA DEL RISCHIO - SOPR-TP\_2023\_0037-AKS\_0000012 - area 19



**LEGENDA**

**Gradi di rischio [25]**

- rischio alto [0]
- rischio medio [8]
- rischio basso [17]
- rischio nullo [0]
- [0]

Riferimento (VRDR)	Rischio - sintesi (VRDS)	Note (VRDN)
19	rischio medio	Per l'area 19, comprendente una porzione dell'UR 19 (cavidotto e viabilità), tenendo conto della tipologia dell'opera (cavo interrato su strada pubblica asfalata già interessata da precedenti lavorazioni), il rischio archeologico relativo all'opera è di grado medio nonostante l'area ricada nel buffer di rischio assoluto alto (0-200 m) del sito archeologico Contrada Mokarta (sito n. 10) dove è segnalata, nel PTP di Trapani, un'area di frammenti fittili di età greca e romana.

# CARTA DEL RISCHIO - SOPR-TP\_2023\_0037-AKS\_0000012 - area 20




**LEGENDA**

**Gradi di rischio [25]**

- rischio alto [0]
- rischio medio [8]
- rischio basso [17]
- rischio nullo [0]
- [0]

Riferimento (VRDR)	Rischio - sintesi (VRDS)	Note (VRDN)
20	rischio basso	Per l'area 20, comprendente una porzione dell'UR 19 e dell'UR 20 (cavidotto e viabilità), tenendo conto della tipologia dell'opera (cavo interrato su strada pubblica asfaltata già interessata da precedenti lavorazioni), il rischio archeologico relativo all'opera è di grado medio nonostante l'area ricada nel buffer di rischio assoluto medio (200-500 m) dei siti archeologici di Contrada Mokarta (sito n. 10) e Contrada Mendola - Case Verde (sito n. 11) dove sono segnalate, nel PTP di Trapani, aree di frammenti fittili di età greca e romana.

# CARTA DEL RISCHIO - SOPR-TP\_2023\_0037-AKS\_0000012 - area 21



**LEGENDA**

**Gradi di rischio [25]**

- rischio alto [0]
- rischio medio [8]
- rischio basso [17]
- rischio nullo [0]
- [0]

Riferimento (VRDR)	Rischio - sintesi (VRDS)	Note (VRDN)
21	rischio basso	Per l'area 21, comprendente parte dell'UR 20 (cavidotto e viabilità), il rischio archeologico relativo all'opera è di grado Basso: "aree a potenziale archeologico basso, nelle quali è altamente improbabile la presenza di stratificazione archeologica o di resti archeologici in situ". In nessuna delle attività svolte, infatti, sono emersi elementi indiziari della presenza di resti archeologici e i siti archeologici noti più vicini sono posti tutti a distanza di sicurezza dall'opera.




# CARTA DEL RISCHIO - SOPR-TP\_2023\_0037-AKS\_0000012 - area 22



**LEGENDA**

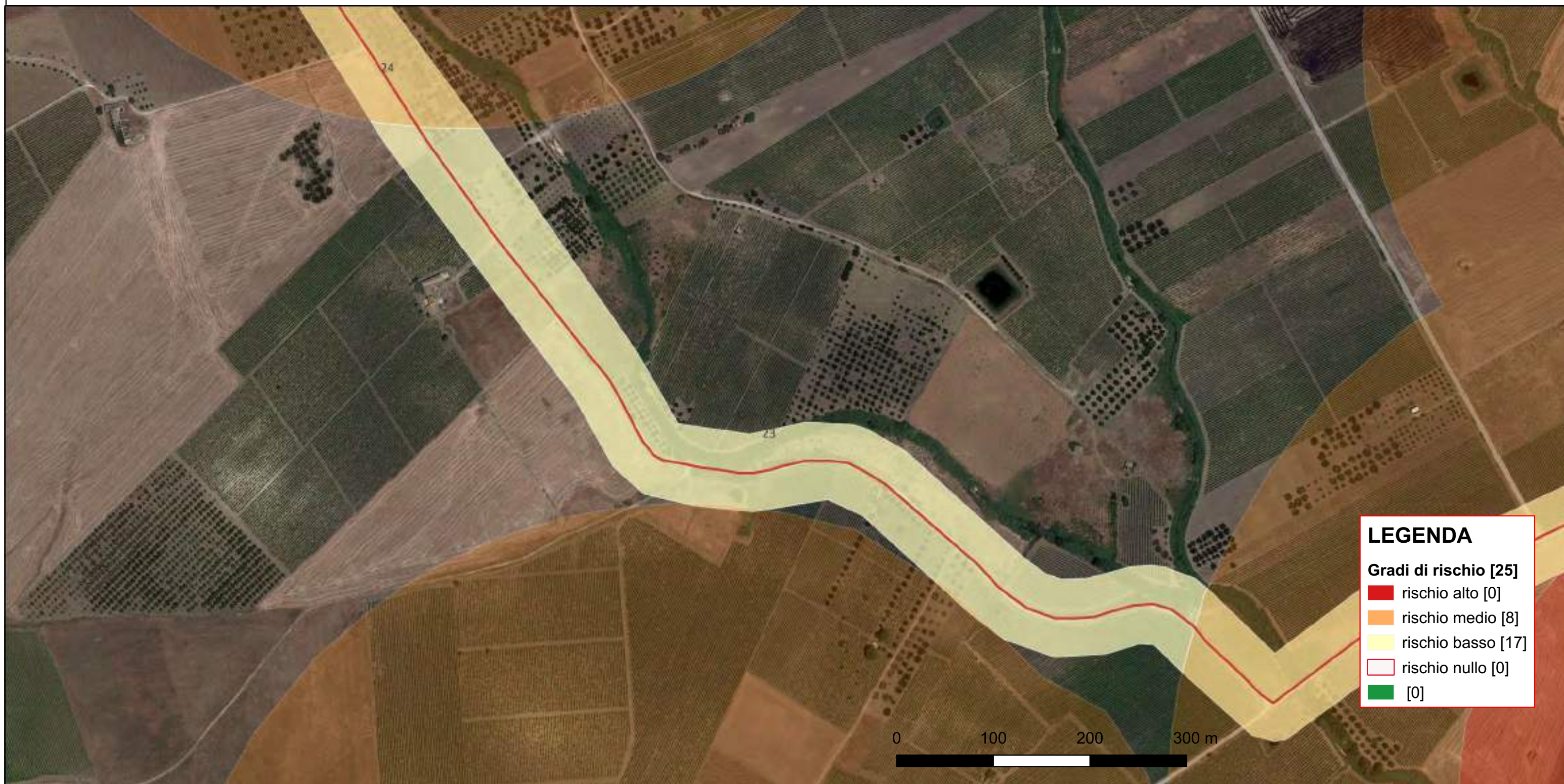
**Gradi di rischio [25]**

- rischio alto [0]
- rischio medio [8]
- rischio basso [17]
- rischio nullo [0]
- [0]



Riferimento (VRDR)	Rischio - sintesi (VRDS)	Note (VRDN)
22	rischio basso	Per l'area 22, comprendente una porzione dell'UR 20 (cavidotto e viabilità), tenendo conto della tipologia dell'opera (cavo interrato su strada pubblica asfalata già interessata da precedenti lavorazioni), il rischio archeologico relativo all'opera è di grado medio nonostante l'area ricada nel buffer di rischio assoluto medio (200-500 m) dei siti archeologici di Contrada Mokarta (siti nn. 17, 18 e 20) dove sono segnalate, nel PTP di Trapani, aree di frammenti fittili di età greca e romana.

# CARTA DEL RISCHIO - SOPR-TP\_2023\_0037-AKS\_0000012 - area 23



**LEGENDA**

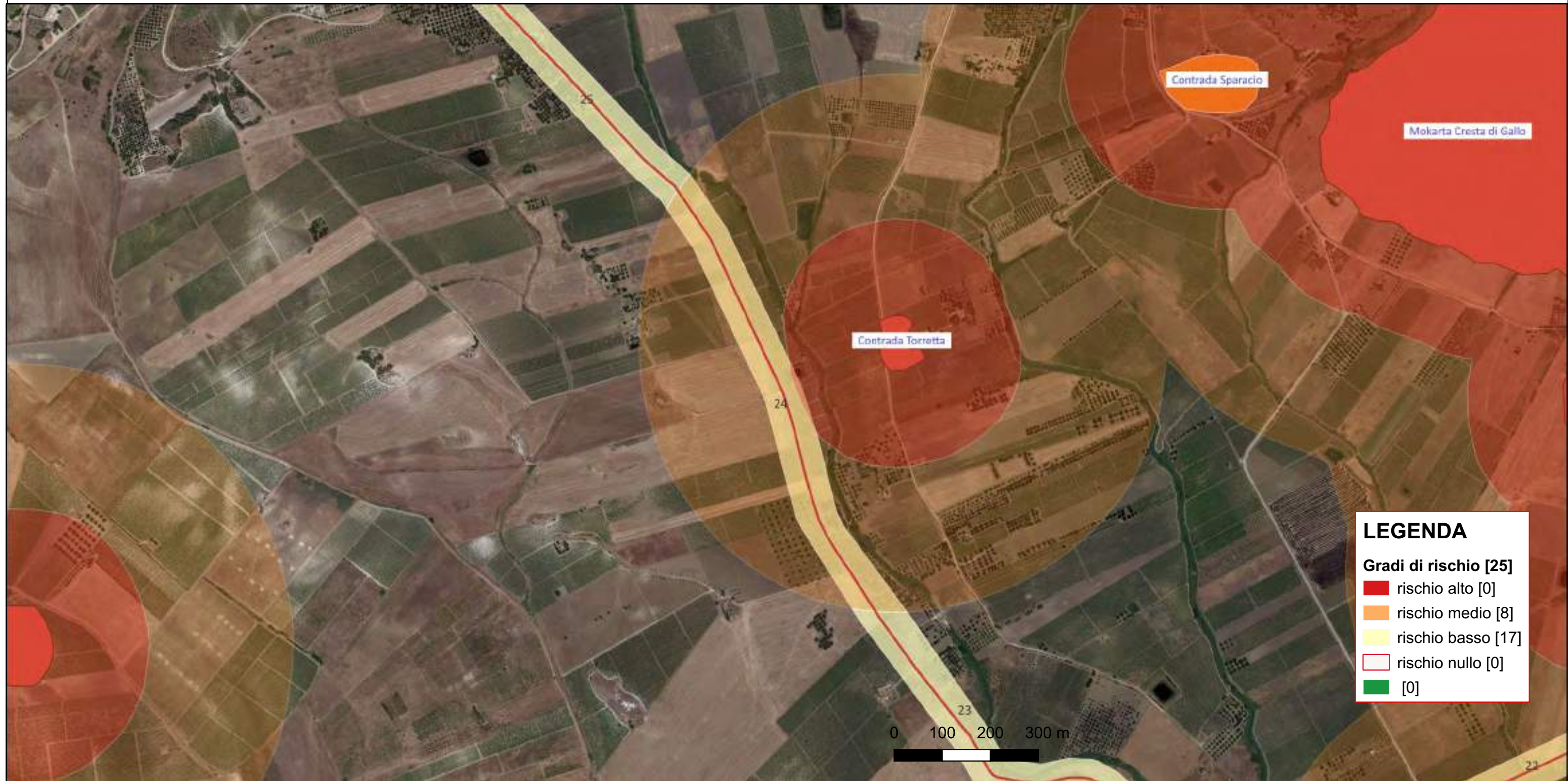
**Gradi di rischio [25]**

- rischio alto [0]
- rischio medio [8]
- rischio basso [17]
- rischio nullo [0]
- [0]



Riferimento (VRDR)	Rischio - sintesi (VRDS)	Note (VRDN)
23	rischio basso	Per l'area 23, comprendente parte dell'UR 20 (cavidotto e viabilità), il rischio archeologico relativo all'opera è di grado Basso: "aree a potenziale archeologico basso, nelle quali è altamente improbabile la presenza di stratificazione archeologica o di resti archeologici in situ". In nessuna delle attività svolte, infatti, sono emersi elementi indiziari della presenza di resti archeologici e i siti archeologici noti più vicini sono posti tutti a distanza di sicurezza dall'opera.

# CARTA DEL RISCHIO - SOPR-TP\_2023\_0037-AKS\_0000012 - area 24




**LEGENDA**

**Gradi di rischio [25]**

- rischio alto [0]
- rischio medio [8]
- rischio basso [17]
- rischio nullo [0]

Riferimento (VRDR)	Rischio - sintesi (VRDS)	Note (VRDN)
24	rischio basso	Per l'area 24, comprendente una porzione dell'UR 20 (cavidotto e viabilità), tenendo conto della tipologia dell'opera (cavo interrato su strada pubblica asfalta già interessata da precedenti lavorazioni), il rischio archeologico relativo all'opera è di grado medio nonostante l'area ricada nel buffer di rischio assoluto medio (200-500 m) del sito archeologico di Contrada Torretta (sito n. 31) dove è segnalata, nel PTP di Trapani, un'area di frammenti fittili di età greca e romana.

# CARTA DEL RISCHIO - SOPR-TP\_2023\_0037-AKS\_0000012 - area 25



**LEGENDA**

**Gradi di rischio [25]**

- rischio alto [0]
- rischio medio [8]
- rischio basso [17]
- rischio nullo [0]
- [0]

Riferimento (VRDR)	Rischio - sintesi (VRDS)	Note (VRDN)
25	rischio basso	Per l'area 25, comprendente parte dell'UR 20, l'UR 21, l'UR 22, l'UR 23, l'UR 24 e l'UR 25 (cavidotto e viabilità), il rischio archeologico relativo all'opera è di grado Basso: "aree a potenziale archeologico basso, nelle quali è altamente improbabile la presenza di stratificazione archeologica o di resti archeologici in situ". In nessuna delle attività svolte, infatti, sono emersi elementi indiziari della presenza di resti archeologici e i siti archeologici noti più vicini sono posti tutti a distanza di sicurezza dall'opera.