Firmato digitalmente da:
MARTONE CARMEN
Firmato il 13/06/2023 10:32
Seriale Certificato: 637472
Valido dal 28/07/2021 al 28/07/2024
InfoCamere Qualified Electronic Signature CA

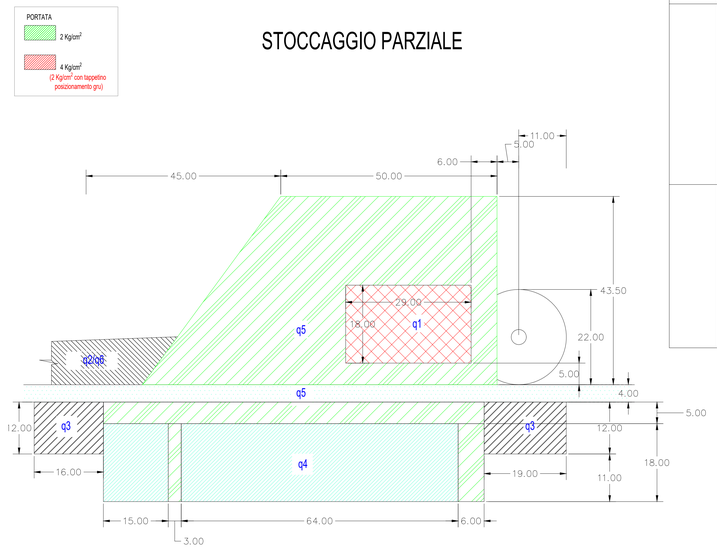

TABELLA DIMENSIONE DELLE AREE DEL MODELLO T 135- SCARICO CON GRU DI CODA

conservazione condizioni	Larghezza x Lunghezza
	q1 — 29 m x 18 m q3 — 16 m x 12 m + 19 m x 12 m q4 — 88 m x 18 m (compreso i due rami di q5 supporto rigido 3m x 18m + 6m x 18 m) q5 — 50 m x 43.5 m + (45 m x 43,5 m)/ 2 - q1 + 88 m x 5 m + tratto stradale rinforzato
	q1 — 29 m x 18 m q2 — 16 m x 12 m + 19 m x 12 m + q4 — 88 m x 18 m (compreso i due rami di q5 supporto rigido 3m x 18m + 6m x 18 m) q5 — 41 m x 45,5 m + (45 m x 45,5 m)/ 2 - q1 + 88 m x 5 m + tratto stradale rinforzato

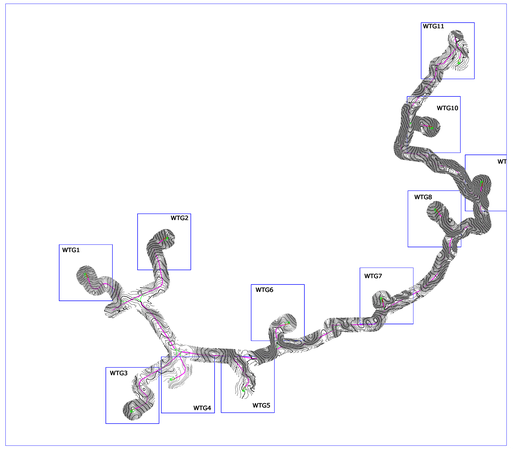

DETTAGLIO DEL PARAMENTO FRONTALE

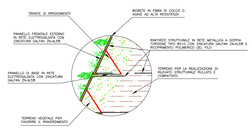

SEZIONE PIAZZOLA E FONDAZIONE TIPO

SISTEMAZIONE FINALE FASE DI ESERCIZIO

Sez. TIPO
Progr.: 0+490.69
Scala : 1:200
Q.Rif. : 230.00

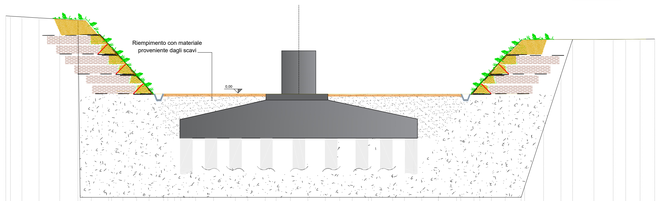

DISTANZE PARZIALI TERRENO	1.03 1.02 1.06 1.06 .35 1.30 0.70 0.70 0.65 0.65 0.62 0.62 0.60 0.60 0.63 0.63 1.09 1.09 0.65 0.65 0.63 0.63 0.88 0.88 1.57 1.57 1.56 1.56 0.83 0.83 0.68 0.68 0.71 0.71 0.89 0.89 0.88 0.88 0.73 0.73 0.68 0.68 0.75 0.75 1.40 1.40 1.43 1.43 0.53 0.53 0.57 0.57 1.00 1.00 0.61 0.61 1.22 1.22 1.14 1.14 0.61 0.61 0.60 0.60 0.60 0.60 0.61 0.61 1.14 1.14 1.22 1.22 0.61 0.61 1.00 1.00 0.57 0.57 0.53 0.53 1.44 1.44 1.40 1.40 0.75 0.75 0.88 0.88 0.73 0.73 0.62 0.62
QUOTE TERRENO	250.65 250.62 250.65 250.62 250.48 250.46 250.38 250.36 250.35 250.35 250.14 250.21 250.21 250.17 250.14 250.14 250.14 250.12 250.07 250.07 250.00 250.00 250.03 250.03 249.87 249.87 249.73 249.73 249.60 249.60 249.48 249.48 249.36 249.36 249.29 249.29 249.25 249.20 249.16 249.16 249.14 249.14 249.12 249.12 249.08 249.08 249.08 249.08 248.98 248.98 248.91 248.91 248.77 248.77 248.63 248.63 248.60 248.60 248.53 248.53 248.47 248.47 248.36 248.35 248.32 248.32 248.33 248.33 248.32 248.32 248.38 248.38 248.40 248.40 248.41 248.41 248.44 248.44 248.47 248.47 248.48 248.48 248.46 248.46 248.47 248.47 248.48 248.48 248.45 248.45 248.42 248.42 248.31 248.31
QUOTE PROGETTO	250.23 247.23 242.02 243.42 243.42 243.42 243.42 243.42 243.42 244.27 248.41
DISTANZE PARZIALI PROGETTO	2.91 3.91 1.00 17.92 6.48 2.07 0.85 0.85 4.14

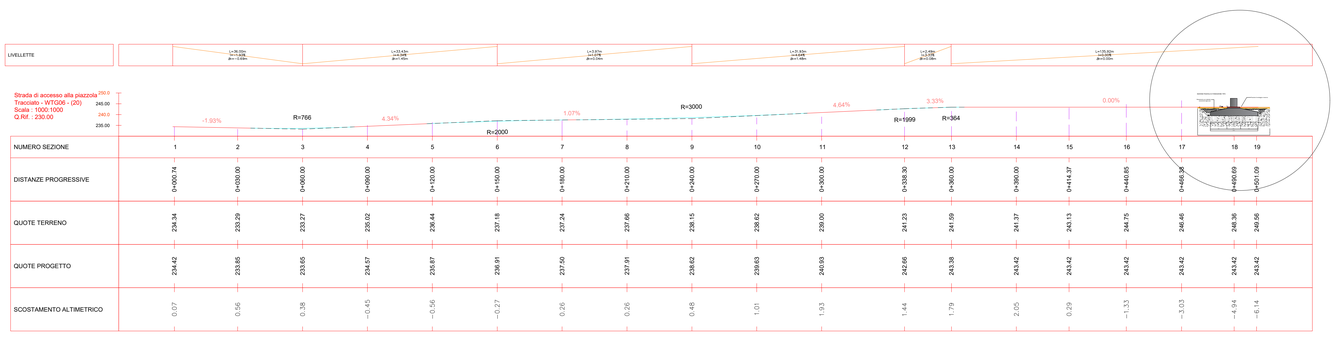

NUMERO SEZIONE	DISTANZE PROGRESSIVE	QUOTE TERRENO	QUOTE PROGETTO	SCOSTAMENTO ALTIMETRICO
1	0+000.74	234.34	234.42	0.07
2	0+030.00	233.29	233.85	0.56
3	0+060.00	233.27	233.65	0.38
4	0+090.00	235.02	234.57	−0.45
5	0+120.00	236.44	235.87	−0.56
6	0+150.00	237.18	236.91	−0.27
7	0+180.00	237.24	237.50	0.26
8	0+210.00	237.66	237.91	0.26
9	0+240.00	238.15	238.62	0.48
10	0+270.00	238.62	239.63	1.01
11	0+300.00	239.00	240.93	1.93
12	0+308.30	241.23	242.66	1.44
13	0+360.00	241.59	243.38	1.79
14	0+390.00	241.37	243.42	2.05
15	0+414.27	243.13	243.42	0.29
16	0+440.95	244.75	243.42	−1.33
17	0+466.36	246.46	243.42	−3.03
18	0+490.69	248.36	243.42	−4.94
19	0+501.09	249.56	243.42	−6.14

SEZIONE PIAZZOLA E FONDAZIONE TIPO

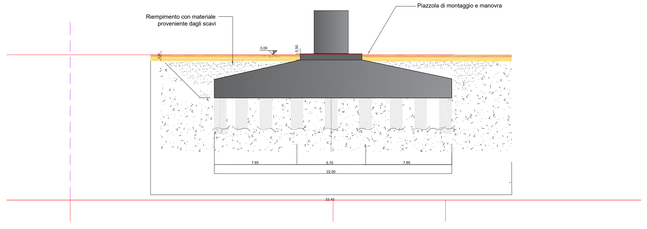

17 18 19

REGIONE SICILIA | PROVINCIA DI TRAPANI | COMUNE DI MARSALA | COMUNE DI SALEMI | COMUNE DI CALATAFIMI-SEGESTA

OGGETTO:

Progetto di realizzazione di un parco eolico della potenza di 66 MW denominato "CE PARTANNA III" situato nei comuni di Marsala, Salemi e Calatafimi-Segesta provincia di Trapani (TP)

ELABORATO:

PARTICOLARE PIAZZALE DI MONTAGGIO E DI ESERCIZIO

PROPONENTE:
AEI WIND PROJECT V S.R.L.
P.I. 16805161001
Via Vincenzo Bellini,
22 00198 Roma
C.F. e n. iscriz. REG. IMPR.: 16805261001
REA: RM_1678857
PEC: aeiwind.quinta@legalmail.it

PROGETTAZIONE:
Ing. Carmen Martone
Iscr. n.1872
Ordine Ingegneri Potenza
C.F MRTCMN73D54H703E
EGM PROJECT S.R.L.
VIA VERRASTRO 15/A
85100- POTENZA (PZ)
P.IVA 02094310766
REA PZ-206983
Geol. Raffaele Nardone
Iscr. n. 243
Ordine Geologi Basilicata
C.F NRDRFL71H04A509H

Livello prog.	Cat. opera	N° prog.elaborato	Tipo elaborato	N° foglio/Tot fogli	Nome file	Scala
PD	I.E.	39	D		PRT_PD_39_PIAZZALE_MONTAGGIO_ESERCIZIO	

REV.	DATA	DESCRIZIONE	ESEGUITO	VERIFICATO	APPROVATO
00	APRILE 2023	Emissione		Ing. Carmen Martone EGM PROJECT	Ing. Carmen Martone EGM PROJECT