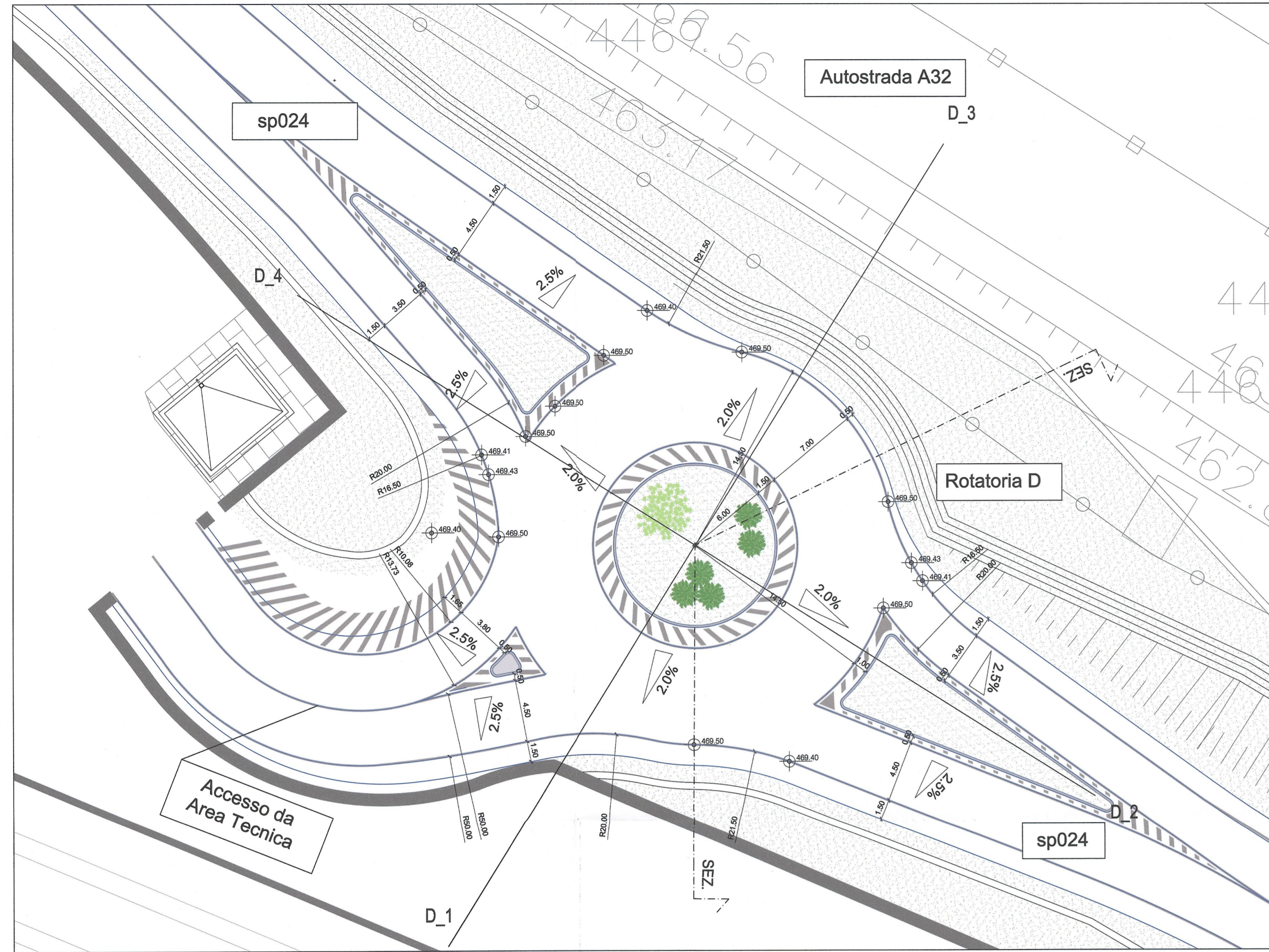

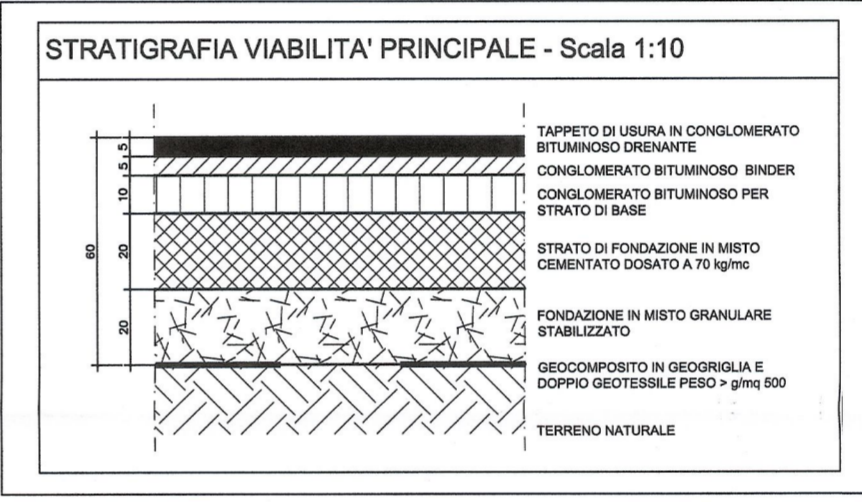
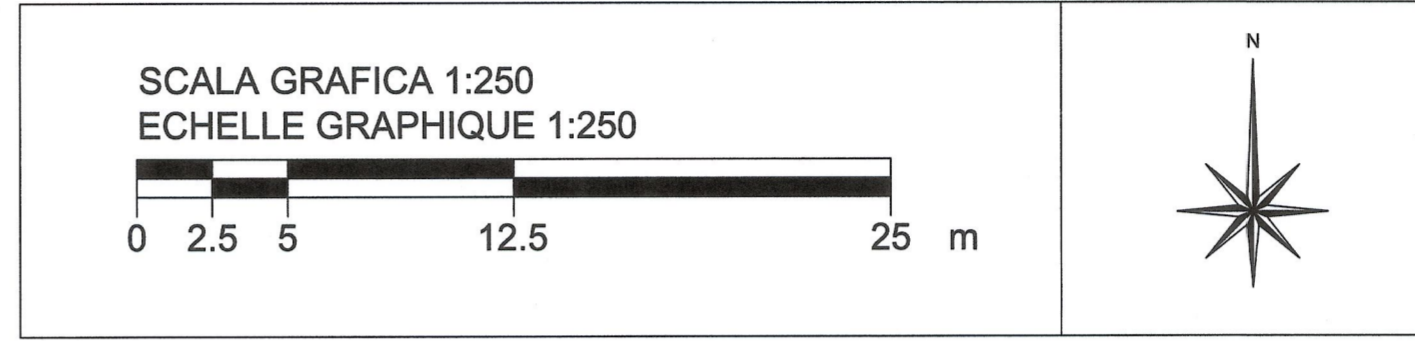


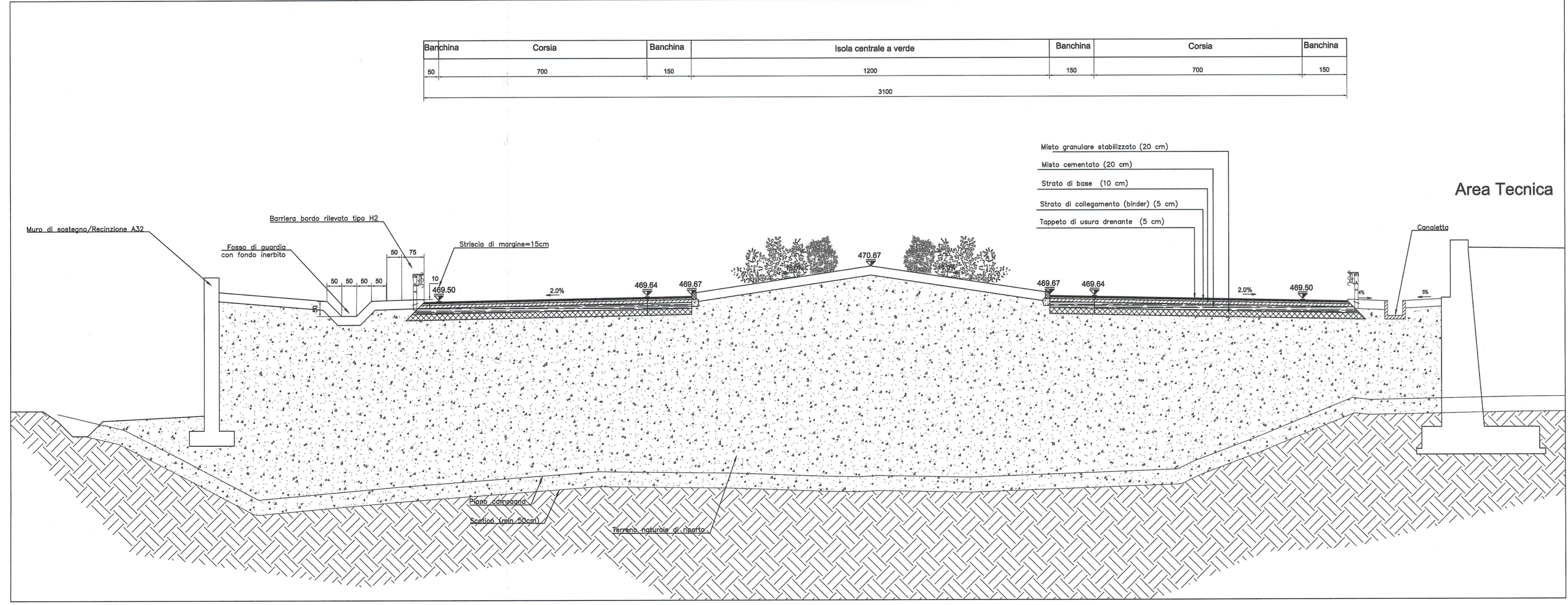
Piana di Susa / Plaine de Susa
 Planimetria rotatoria (D) / Vue en plan rond-point (D)
 Scala 1:250 in A1 / Echelle 1:250 en A1



SISTEMA DI RIFERIMENTO LTF 2004c /
 SYSTEME DE REFERENCE LTF 2004c

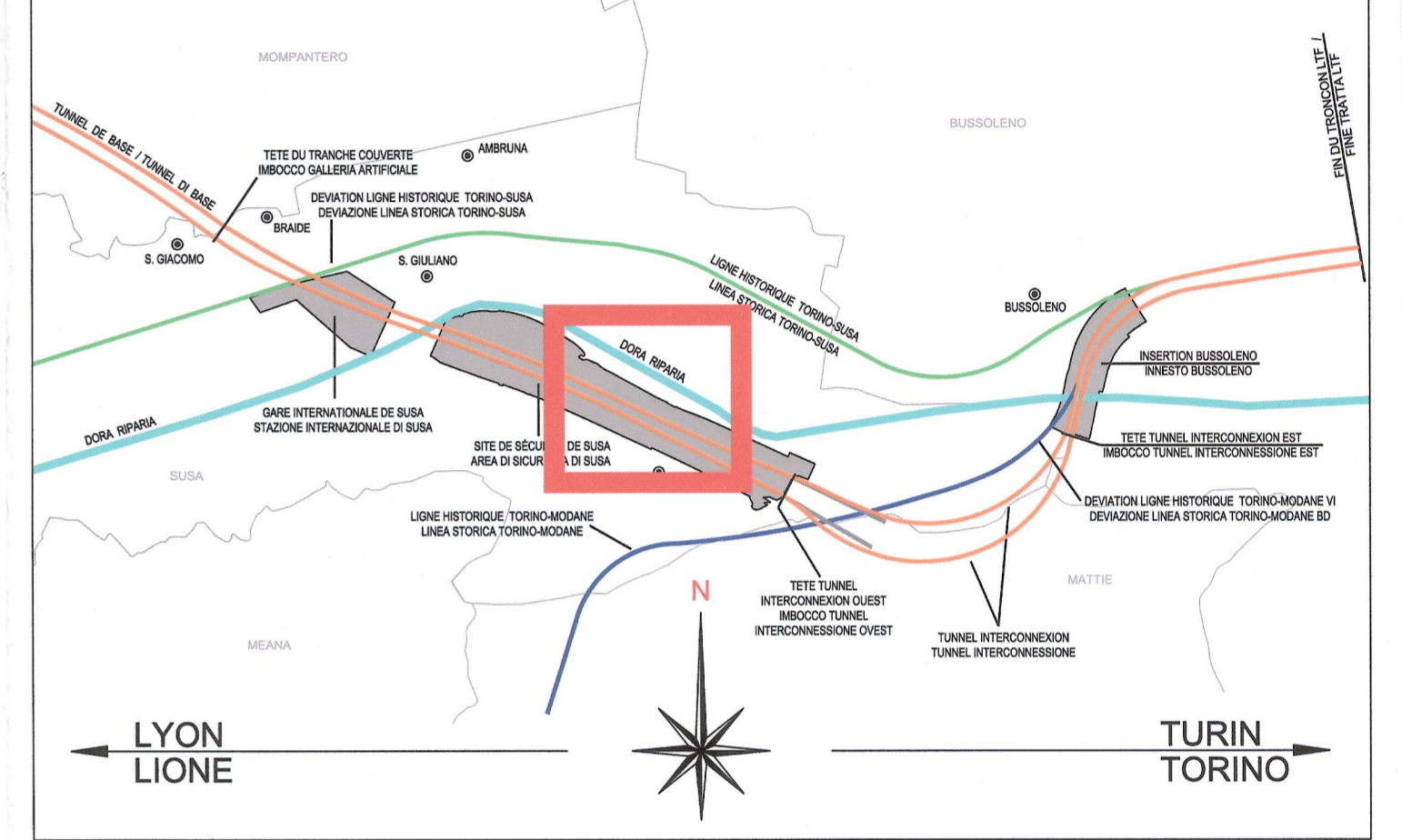


Sezione tipo rotatoria (D) / Coupe type rond-point (D)
 Scala 1:100 in A1 / Echelle 1:100 en A1



RIFERIMENTI / REFERENCES :
 PD2_C3A_0051_50-70-10_10-01_Relazione tecnico - illustrativa;
 PD2_C3A_1700_50-72-10_30-01_Planimetria - 1 di 2;
 PD2_C3A_1701_50-72-10_30-03_Planimetria - 2 di 2;
 PD2_C3A_4104_50-72-10_40-04_Sezioni trasversali

PIANO DI LOCALIZZAZIONE / VUE D'ENSEMBLE



LIAISON LYON - TURIN / COLLEGAMENTO TORINO - LIONE
 Partie commune franco-italienne / Section transfrontalière
 Parte comune italo-francese / Sezione transfrontaliera

NOUVELLE LIGNE LYON TURIN - NUOVA LINEA TORINO LIONE
 PARTIE COMMUNE FRANCO-ITALIENNE - PARTE COMUNE ITALO-FRANCESE
 REVISION DE L'AVANT-PROJET DE REFERENCE - REVISIONE DEL PROGETTO DEFINITIVO
 CUP C11J05000030001

GENIE CIVIL - OPERE CIVILI
 PLAINE DE SUSA - PIANA DI SUSA
 sp024 ET VOIRIE LOCAL - sp024 E VIABILITA' LOCALE
 sp024: GENERALITES - sp024: ELABORATI GENERALI

ROUND-POINT ENTREE ZONE TECHNIQUE (D)
 ROTATORIA INGRESSO AREA TECNICA (D)

Indice	Date / Data	Modifications / Modifiche	Etabli par / Confezionato da	Verifié par / Controllato da	Autorisé par / Autorizzato da
0	25/01/2013	Première diffusion / Prima emissione	G. VERGNANO (St. Quaranta)	M. RUSSO C. OGNIENNE	L. CHANTRON M. PANTALEO
A	08/02/2013	Révision suite aux commentaires LTF / Revisione a seguito commenti LTF	G. VERGNANO (St. Quaranta)	M. RUSSO C. OGNIENNE	L. CHANTRON M. PANTALEO

Code Doc: P D 2 C 3 A T S 3 4 1 1 3 A A P P L A
 Phase / Fase: Sigle étude / Sigla: Emetteur / Emittente: Numero: Indice: Statut / Stato: Type / Tipo: