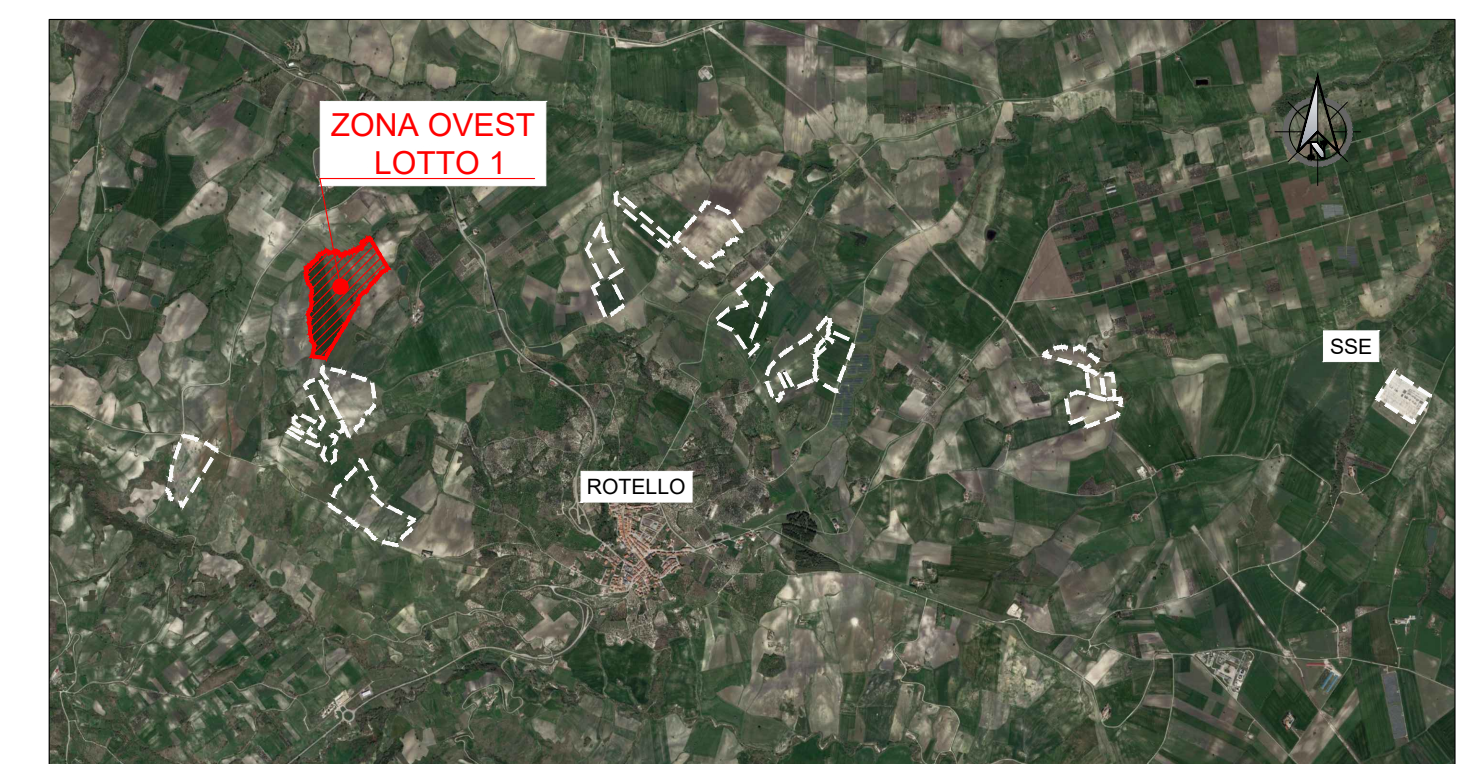




PIANTA CHIAVE

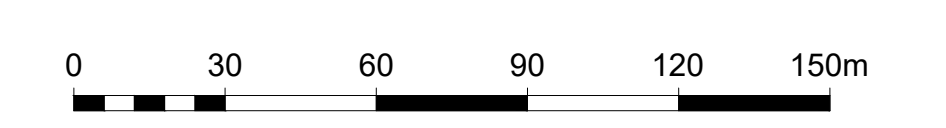


NOTE

1. TUTTE LE DIMENSIONI SONO ESPRESSE IN m SALVO DOVE DIVERSAMENTE SPECIFICATO
2. TUTTE LE QUOTE ALTIMETRICHE SONO ESPRESSE IN m l.m.m.
3. TUTTE LE COORDINATE SONO RIFERITE AL SISTEMA UTM-WGS84 ZONA 33N

LEGENDA

- FASCIA DI RISPETTO DI 20 m DAI CORSI D'ACQUA MINORI
- FASCIA DI RISPETTO DI 10 m DALLE INCISIONI
- LIMITE CATASTALE LOTTO
- RECINZIONE LOTTO




PROGETTO DEFINITIVO DI UN IMPIANTO AGRO-FOTOVOLTAICO DELLA POTENZA COMPLESSIVA DI 57 MWp, E RELATIVE OPERE DI CONNESSIONE ALLA RETE, CON SISTEMA DI ACCUMULO DI CAPACITA' PARI A 10 MWh DA REALIZZARSI NEL COMUNE DI ROTELLO E MONTELONGO (CB)

PROGETTO DEFINITIVO

COMMITTENTE: ROTELLO SOLAR s.r.l.

PROGETTISTA:



TITOLO ELABORATO:		ELABORATI GENERALI		ELABORATO n°:	
PLANIMETRIA - FASCE DI RISPETTO DAI CORSI D'ACQUA		EX ART. 142 DLGS. N. 42/2004, FOSSI E INCISIONI ESISTENTI		8029F-D-R001-DL-PL-01	
ZONA OVEST LOTTO 1				NOME FILE:	
				8029F-D-R001-DL-PL-01-00.DWG	
				SCALA:	
				1:1500	
				DATA:	
				Dicembre 2022	

N.	DATA	DESCRIZIONE	ELABORATO	CONTROLLATO	APPROVATO
00	Dicembre 2022	Emissione	R. Minoia	M. Palvatin	S. Venturini
01					
02					
03					
04					

A TERMINI DI LEGGE SI RISERVA LA PROPRIETA' DI QUESTO ELABORATO CON DIRITTO DI RIPRODUZIONE RENDENDOLO NOTO A TERZI ANCHE PARZIALMENTE SENZA NOSTRA AUTORIZZAZIONE