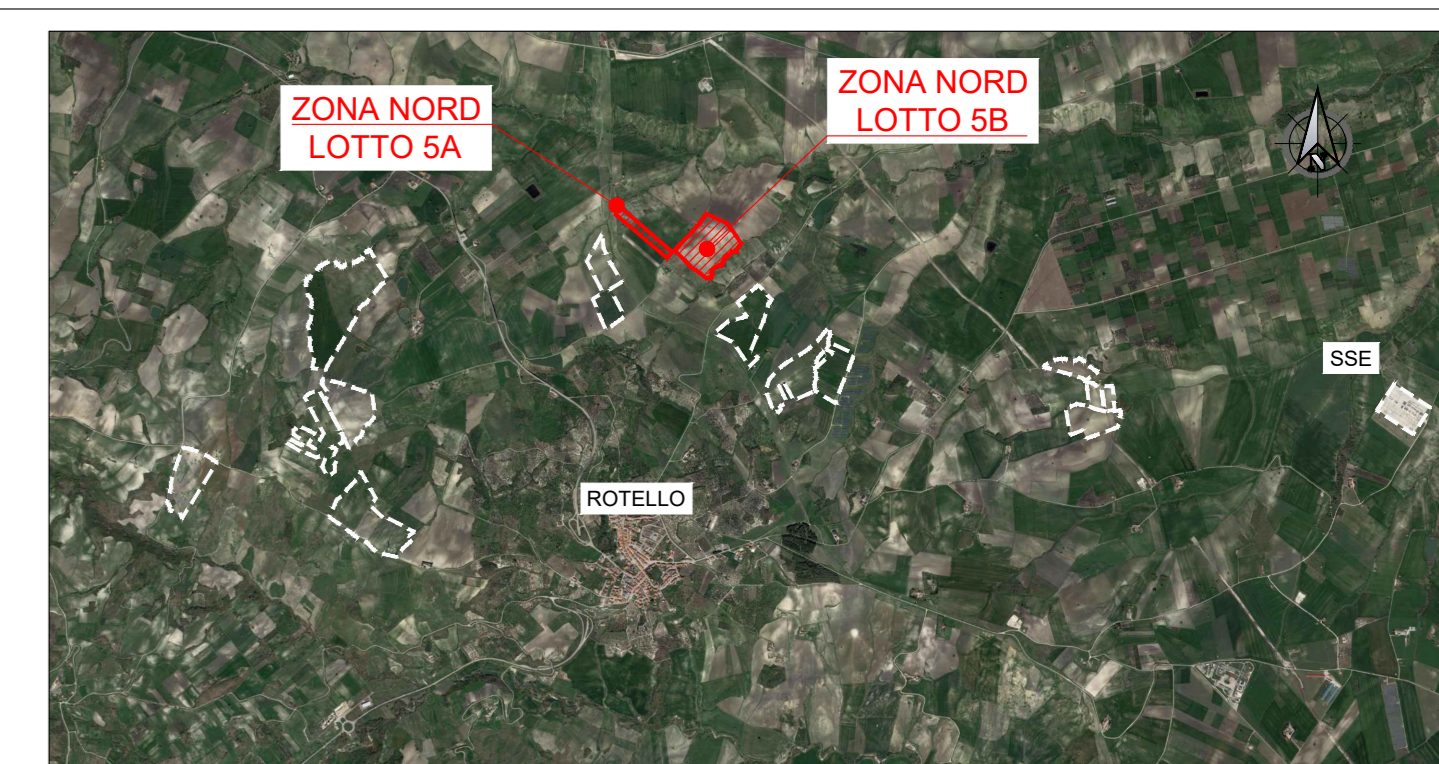


PIANTA CHIAVE



NOTE

1. TUTTE LE DIMENSIONI SONO ESPRESSE IN m SALVO DOVE DIVERSAMENTE SPECIFICATO
2. TUTTE LE QUOTE ALTIMETRICHE SONO ESPRESSE IN m l.m.m.
3. TUTTE LE COORDINATE SONO RIFERITE AL SISTEMA UTM-WGS84 ZONA 33N

LEGENDA

- CORSI D'ACQUA**
- FASCIA DI VINCOLO PAESAGGISTICO DI 150m ex D.lgs 42/04 art. 142 comma 1 lettera c
 - FASCIA DI RISPETTO DI 20 m DAI CORSI D'ACQUA MINORI
 - FASCIA DI RISPETTO DI 10 m DALLE INCISIONI

- LIMITE CATASTALE LOTTO
- RECINZIONE LOTTO





PROGETTO DEFINITIVO DI UN IMPIANTO AGRO-FOTOVOLTAICO DELLA POTENZA COMPLESSIVA DI 57 MWp, E RELATIVE OPERE DI CONNESSIONE ALLA RETE, CON SISTEMA DI ACCUMULO DI CAPACITA' PARI A 10 MWh DA REALIZZARSI NEL COMUNE DI ROTELLO E MONTELONGO (CB)

PROGETTO DEFINITIVO

COMMITTENTE: ROTELLO SOLAR s.r.l.

PROGETTISTA:



TITOLO ELABORATO:	ELABORATI GENERALI	ELABORATO n°:	B022F-D-RO05-IDL-PL-01
	PLANIMETRIA - FASCE DI RISPETTO DAI CORSI D'ACQUA	NOME FILE:	B022F-D-RO05-IDL-PL-01-00.DWG
	EX ART. 142 DLGS. N. 42/2004, FOSSI E INCISIONI ESISTENTI	SCALA:	1:1000
	ZONA NORD LOTTO 5	DATA:	Dicembre 2022

N.	DATA	DESCRIZIONE	ELABORATO	CONTROLLATO	APPROVATO
00	Dicembre 2022	Emissione	R. Minola	M. Palvarini	S. Venturini
01					
02					
03					
04					