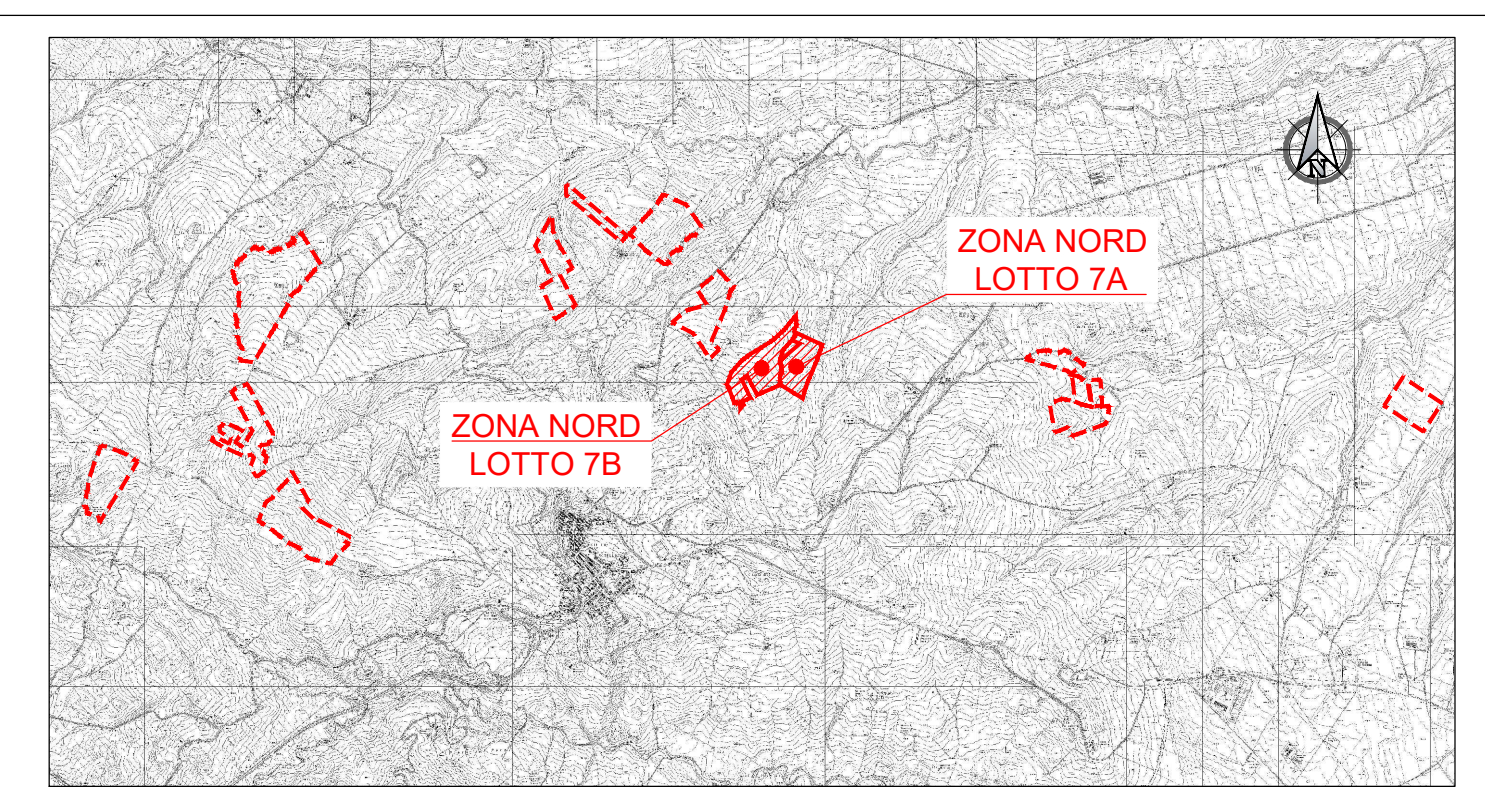
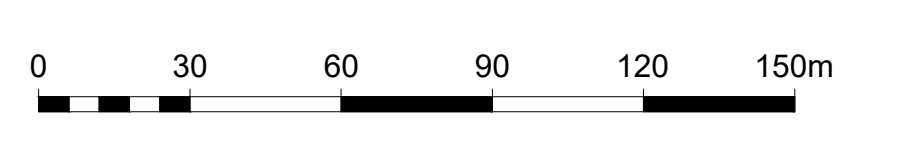
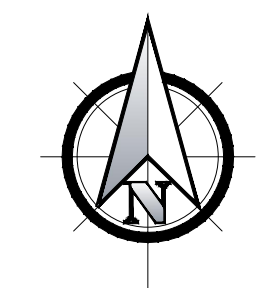


PIANTA CHIAVE



NOTE

1. TUTTE LE DIMENSIONI SONO ESPRESSE IN m SALVO DOVE DIVERSAMENTE SPECIFICATO
2. TUTTE LE QUOTE ALTIMETRICHE SONO ESPRESSE IN m l.m.m.
3. TUTTE LE COORDINATE SONO RIFERITE AL SISTEMA UTM-WGS84 ZONA 33N




PROGETTO DEFINITIVO DI UN IMPIANTO AGRO-FOTVOLTAICO DELLA POTENZA COMPLESSIVA DI 57 MWp, E RELATIVE OPERE DI CONNESSIONE ALLA RETE, CON SISTEMA DI ACCUMULO DI CAPACITA' PARI A 10 MWh, DA REALIZZARSI NEL COMUNE DI ROTELLO E MONTELONGO (CB)

PROGETTO DEFINITIVO

COMMITTENTE: ROTELLO SOLAR s.r.l.

PROGETTISTA:



TITOLO ELABORATO:

ELABORATI GENERALI
INQUADRAMENTO DI DETTAGLIO
ZONA NORD LOTTO 7 SU CTR

ELABORATO N°:
B02RF-D-ROOF-GEN-PL-01
NOME FILE:
B02RF-D-ROOF-GEN-PL-01-00.DWG
SCALA: 1:1500
DATA: Dicembre 2022

N.	DATA	DESCRIZIONE	ELABORATO	CONTROLLATO	APPROVATO
00	01 Dicembre 2022	Emissione	R. Minola	M. Palvarini	S. Venturini
01					
02					
03					
04					

A TERMI DI LEGGE SI RISPETTA LA PROPRIETA' DI QUESTO ELABORATO CON DIVIETO DI RIPRODURRE/RENDERLO NOTO A TERZI NICHIE PARZIALMENTE SENZA NOSTRA AUTORIZZAZIONE