

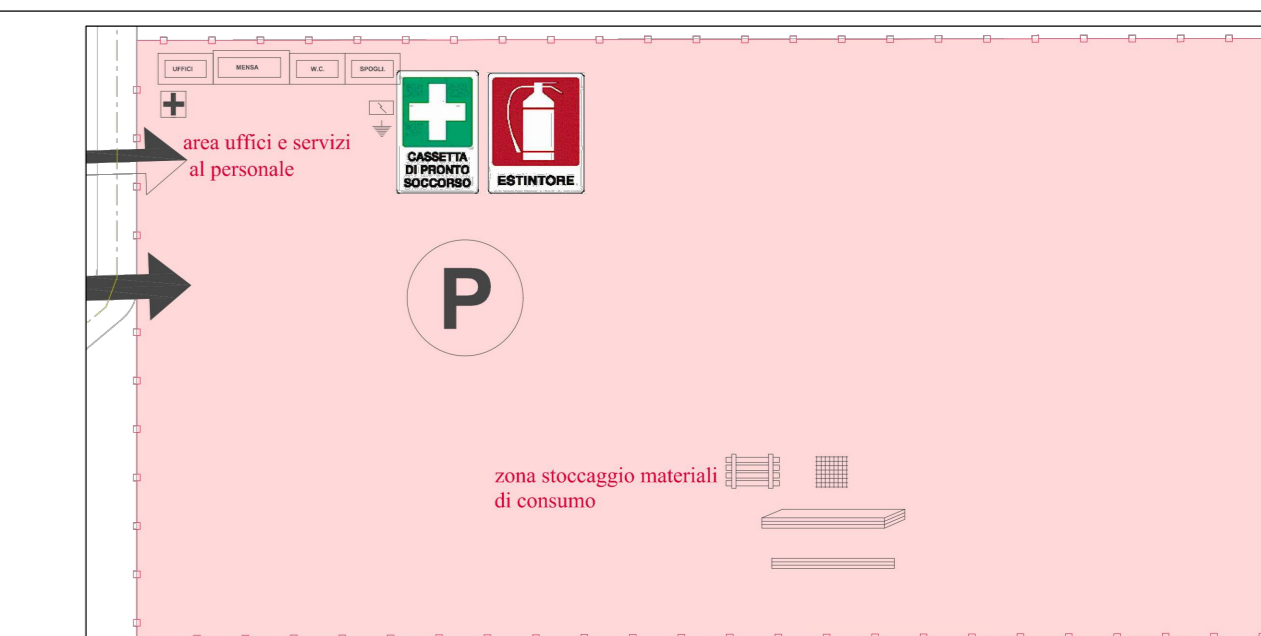
PIANTA CHIAVE



NOTE

1. TUTTE LE DIMENSIONI SONO ESPRESSE IN m SALVO DOVE DIVERSAMENTE SPECIFICATO
2. TUTTE LE QUOTE ALTIMETRICHE SONO ESPRESSE IN m l.m.m.
3. TUTTE LE COORDINATE SONO RIFERITE AL SISTEMA UTM-WGS84 ZONA 33N

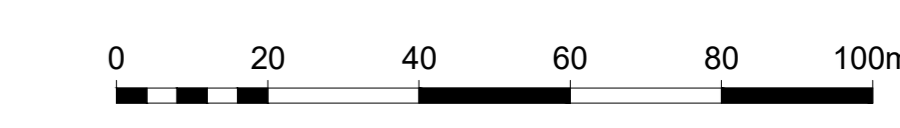
SCHEMA TIPOLOGICO AREE DI CANTIERE



DEPOSITO PONTEGGI
DEPOSITO CASSEFORME
DEPOSITO MACCHINARI
DEPOSITO ATTREZZATURE
DEPOSITO D.P.I.
STOCKAGGIO RETE ELETTRICA/DATA
STOCKAGGIO FERRO PER CARPENTERIA
POFTEGGIO
SERVOI SENSORE E DRONELATOR
MENSA (Spazio uso ristorante)
UFFICI

DATI IMPIANTO

pitch [m]	11
potenza modulo [W]	685
Tracker da 28 moduli	183
Tracker da 26 moduli	25
Pot. totale [kW]	3955.19
Pot Inverter [kVA]	330.00
Numero inverter	10
Potenza AC [kW]	3300
Potenza apparente 30° [kVA]	3520



PROGETTO DEFINITIVO DI UN IMPIANTO AGRO-FOTOVOLTAICO DELLA POTENZA COMPLESSIVA DI 57 MWp, E RELATIVE OPERE DI CONNESSIONE ALLA RETE, CON SISTEMA DI ACCUMULO DI CAPACITA' PARI A 10 MWh DA REALIZZARSI NEL COMUNE DI ROTELLO E MONTELONGO (CB)

PROGETTO DEFINITIVO

COMMITTENTE: ROTELLO SOLAR s.r.l.


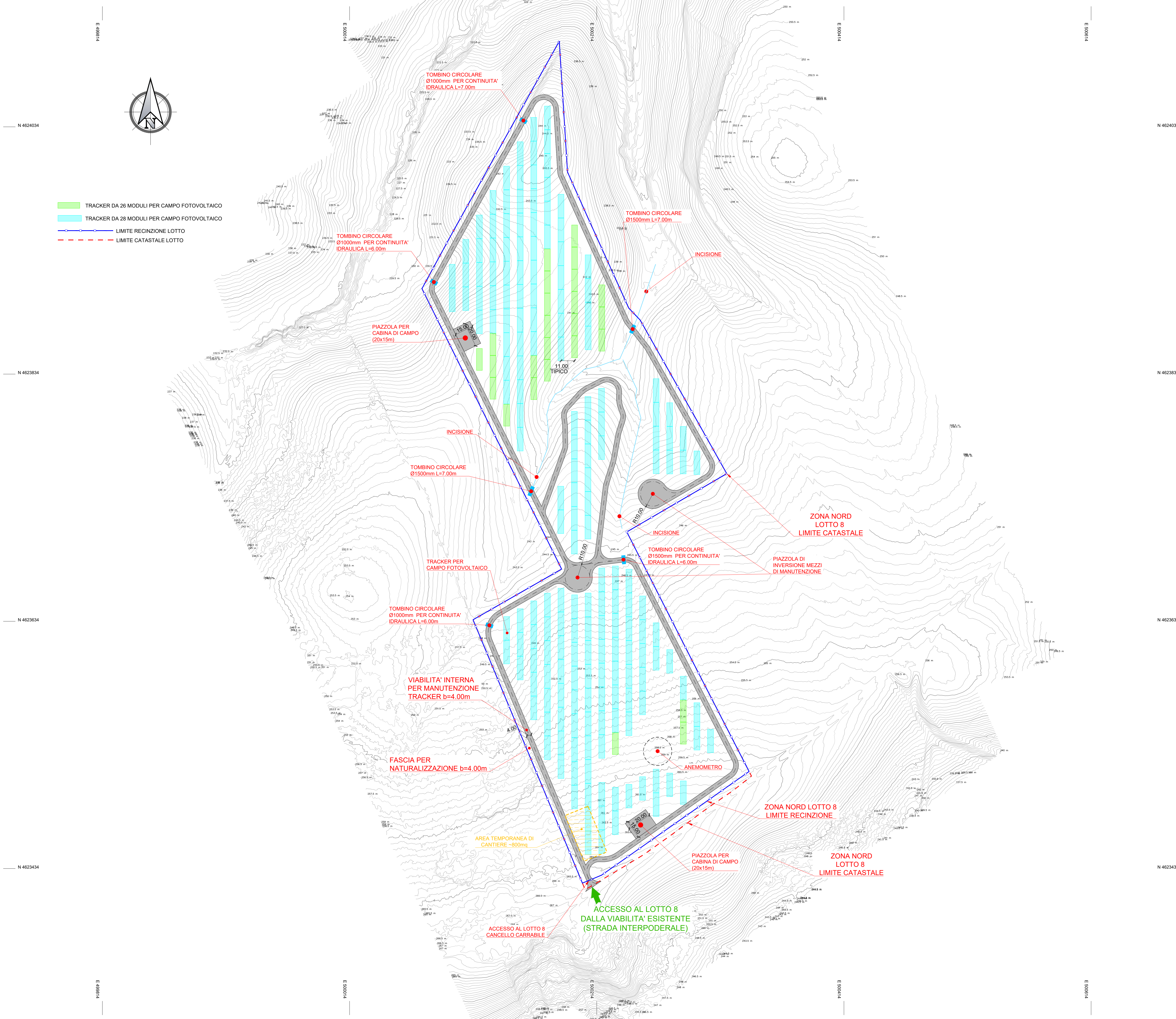
PROGETTISTA:

ELABORATO N°: B020F-D-RO08-GEN-PL-05
 NOME FILE: B020F-D-RO08-GEN-PL-05-00.DWG
 SCALA: 1:1000
 DATA: Dicembre 2022

TITOLO ELABORATO:	ELABORATI GENERALI
	PLANIMETRIA DI DETTAGLIO LAYOUT DI PROGETTO
	ZONA NORD - LOTTO 8

N.	DATA	DESCRIZIONE	ELABORATO	CONTROLLATO	APPROVATO
01	01 Dicembre 2022	Emissione	R.Minoia	M.Palvarini	S.Venturini
02					
03					
04					

A TERMINI DI LEGGE CHIESERAVVIA LA PROPRIETA' DI QUESTO ELABORATO CON DIVIETO DI RIPRODURRE, RENDENDOLO NOTO A TERZI ANCHE PARZIALMENTE SENZA NOSTRA AUTORIZZAZIONE



- TRACKER DA 26 MODULI PER CAMPO FOTOVOLTAICO
- TRACKER DA 28 MODULI PER CAMPO FOTOVOLTAICO
- LIMITE RECINZIONE LOTTO
- LIMITE CATASTALE LOTTO

N 4624034

N 4623834

N 4623634

N 4623434

N 4624034

N 4623834

N 4623634

N 4623434

E 500814

E 500814

E 500814

E 500814