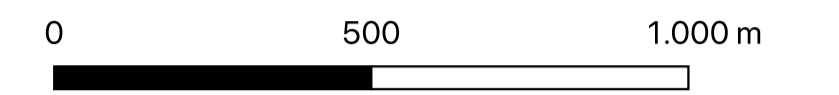




LEGENDA

Copertura del suolo

- superficie artificiale
- superficie agricola utilizzata
- superficie boscata e ambiente seminaturale
- ambiente umido
- ambiente delle acque



REGIONE SICILIANA



CITTÀ METROPOLITANA DI CATANIA




COMUNE DI RAMACCA

**PROGETTO PER LA REALIZZAZIONE DI UN IMPIANTO AGRIVOLTAICO,
DELLE OPERE CONNESSE E DELLE INFRASTRUTTURE INDISPENSABILI**
Comune di RAMACCA (CT), frazione di Libertinia, loc. "Pizzo Incaria"


PROGETTO DEFINITIVO



CARTA DELLA COPERTURA DEL SUOLO

Proponente **ITS TURPINO S.R.L.**
via Sebastiano Catania, 317
95123 Catania (CT)
PIVA 05766360878



Elaborazione **ARETÈ SOC. COOP.**
Via della Tecnica, 18
85100 Potenza (PZ)



Archeologi
dott. Giuseppe Guerra 
dott. Rocco Mitro 

Formato A1
Data maggio 2023

dott. Pietro Piazza 