

- Legenda**
- IMPIANTO IN PROGETTO**
    - Stazione "Raddusa 380"
    - Cabina utente 30/150 kV
    - Area impianto
    - Area destinata a compensazione ambientale
    - Elettrodoto 150 kV
    - Cavidotto interno
    - Cavidotto di consegna
  - ISPRA PERICOLOSITA' FRANE 2017**
    - Moderata P1
    - Media P2
    - Elevata P3
    - Molto elevata P4
    - Aree di Attenzione AA
  - PAI - PERICOLOSITA' GEOMORFOLOGICA**
    - Pericolosità geomorfologica bassa
    - Pericolosità geomorfologica modesta
    - Pericolosità geomorfologica media
    - Pericolosità geomorfologica elevata
    - Pericolosità geomorfologica molto elevata
  - PAI - PERICOLOSITA' IDRAULICA**
    - Pericolosità geomorfologica modesta
    - Pericolosità geomorfologica media
    - Pericolosità geomorfologica elevata
    - Pericolosità geomorfologica molto elevata
    - Siti di attenzione
  - FASCE DI RISPETTO AREE P3-P4**
    - Fascia di rispetto per aree a pericolosità geomorfologica P3
    - Fascia di rispetto per aree a pericolosità geomorfologica P4
  - RETE NATURA 2000**
    - Corridoi lineari
    - Corridoi diffusi
    - Rele Natura 2000
    - SIC
    - ZSC
    - ZPS
    - EUAP
    - Aree IBA
  - SITI ARCHEOLOGICI**
    - Siti Archeologici
  - PIANO PAESAGGISTICO PROVINCIA DI CATANIA Beni paesaggistici**
    - Paesaggi locali
    - Vincoli archeologici art. 10 D. Lgs. 42/04
    - Area di interesse archeologico - art. 142, lett. m, D. Lgs. 42/04
    - Parchi Regionali - art. 142, lett. l, D. Lgs. 42/04
    - Area Costa 300 metri - art. 142, lett. a, D. Lgs. 42/04
    - Area Laghi 300 metri - art. 142, lett. b, D. Lgs. 42/04
    - Area Fiumi 150 metri - art. 142, lett. c, D. Lgs. 42/04
    - Area Boscole - art. 142, lett. g, D. Lgs. 42/04
    - Area Tutelate - art. 136, D. Lgs. 42/04
    - Area Tutelate - art. 134, lett. c, D. Lgs. 42/04
  - PIANO PAESAGGISTICO PROVINCIA DI ENNA R.D. 3267/1923**
    - Area Tutelate D. Lgs. 42/04
    - Vincolo Idrogeologico
  - LIMITI AMMINISTRATIVI**
    - Località Principali
    - Limite Comunale
    - Limite Provinciale




**PROGETTO PER LA REALIZZAZIONE DI UN PARCO AGRIVOLTAICO E DELLE RELATIVE OPERE DI CONNESSIONE ALLA RTN**





 Comune di Ramacca  
 Località "Cugno del Papa"

**A. PROGETTO DEFINITIVO DELL'IMPIANTO, DELLE OPERE CONNESSE E DELLE INFRASTRUTTURE INDISPENSABILI**

*ELABORATI GRAFICI*

Codice: **LBT02** | Autorizzazione Unica ai sensi del D. Lgs 387/2003 e D. Lgs 152/2006  
 N° elaborato: **A. 13. SIA2** | Carta dei Vincoli Ambientali

N° Foglio	Tot. Fogli	Formato	Scala	Tipo di documento
1	1	A0	1:10.000	Progetto Definitivo

<b>Progettazione</b>	<b>Progettisti</b>
	Ing. VASSALLI Quirino
<b>Proponente</b>	
ITS TURPINO Srl via Catania n.317 95123 CATANIA (CT) P. IVA 05766360878	Ing. SPERANZA Carmine Antonio
<b>Rappresentante legale Proponente</b>	
Emmanuel MACQUERON	Spazio Antico
<b>Data</b>	
Aprile 2023	

Rev.	Data	Descrizione	Elaborato	Controllato	Approvato
01	04/2023	Emissione	EL	SG/AS/DM	IG

ITS\_LBT02\_A13SIA2 - carta dei vincoli ambientali.mxd | ITS\_LBT02\_A13SIA2 - carta dei vincoli ambientali.pdf  
 ITS TURPINO S.r.l. - Via S. Catania, 317 - 95123 Catania (CT) - Italia - Tel. (+39) 0971.283416 - P.I. 05766360878 - pec: itsturpinop@pec.it