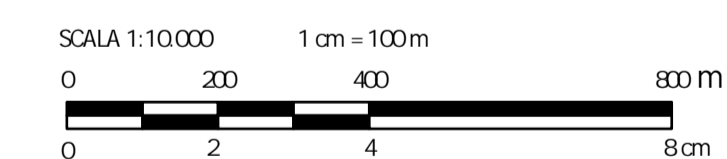


LEGENDA OPERE DI PROGETTO

- WTG di progetto
- Piazzola definitiva
- Area temporanea di cantiere
- - - Cavidot o interrato di connessione
- Viabilità di nuova realizzazione
- Area di deposito temporaneo
- Area cabine
- cabina smistamento
- cabina di raccolta
- Ampliamento stazione elettrica
- Nuova stazione elettrica
- - - Limiti comunali

Coordinate WTG
 Monte Mario Italy 1 EPSG 3003

Name	LONGITUDINE E	LATITUDINE N
SQ01	008° 43' 33.40401617" E	39° 19' 09.57228870" N
SQ02	008° 42' 57.66725689" E	39° 18' 57.14402467" N
SQ03	008° 42' 33.36450085" E	39° 19' 29.10632146" N
SQ04	008° 44' 13.96645114" E	39° 19' 32.60569594" N
SQ05	008° 44' 59.59582784" E	39° 18' 33.63701250" N
SQ06	008° 43' 58.48952129" E	39° 18' 06.98791336" N
SQ07	008° 44' 25.27402775" E	39° 18' 36.35089407" N
SQ08	008° 45' 08.75931180" E	39° 19' 17.07751039" N



REV	DESCRIZIONE	DESIGN	CONTROL	APPROV	DATA
1	SPOSTAMENTO CABINE ELETTRICHE	SD	EL	LC	06/2023
0	-	SD/FC	EL	LC	03/2023

Montana
 Montana S.p.A. Tel. +39 02 54118173 P.IVA 1044270156
 Via Carlo Argento Fumagalli, 6 Fax +39 02 54128900
 20143 Milano www.montanaroberto.com Cap. Soc. 100.000.000 €
 Milano (sede cart. f. cata ISO) | Brescia | Palermo | Cagliari | Roma | Siracusa

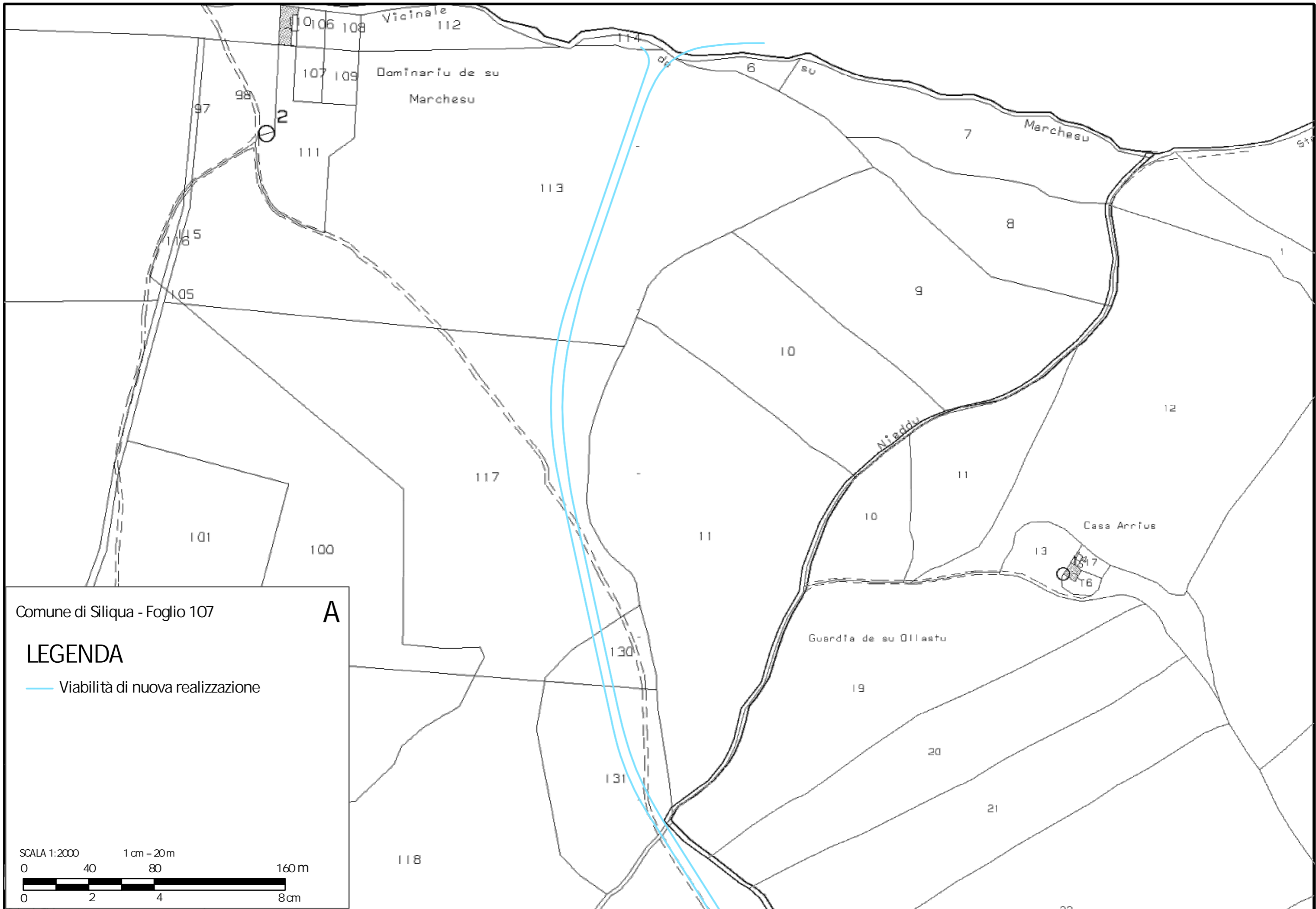
Committo: **SILQUA S.R.L.**
 VIA ANGELO FUMAGALLI 6, 20123 MILANO
 C.F. 12512360962

Progettato: **ING. LAURA CONTI**
 iscritta all'Ordine degli Ingegneri della Provincia di Pavia n. 1726

Oggetto: **SILQUA WIND - IMPIANTO EOLICO DA 52,8 MW**
 Località Tanca Romita - SP88 - SS136 per Musel
 Comuni di Siliqua e Musel - Sud Sardegna

Tavola: **PIANO PARTICELLARE D'ESPROPRIO GRAFICO** N. Tav. **RO2_T01**

N. Rif. 2996_5110_SIL_PD_RO2_T01_Rev1_LPE-GRAFICO Scala 1:10.000
 E' VIETATA LA RIPRODUZIONE DI QUESTO DOCUMENTO SENZA PREVENTIVA AUTORIZZAZIONE SCRITTA DELLA MONTANA SPA



Su de su Marchesu

29

103

119

Margine

152

155

O⁴






vicinale

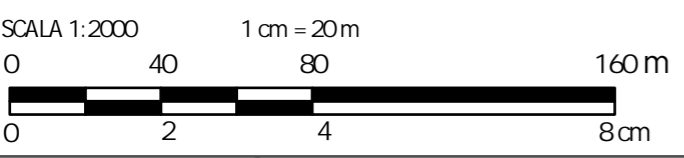
69

SQ03

Comune di Villanovafranca - Foglio 107, 108 **B**

LEGENDA

-  WTG di progetto
-  Piazzola definitiva
-  Area temporanea di cantiere
-  Cavidad o interrato di connessione
-  Viabilità di nuova realizzazione



O⁹

21

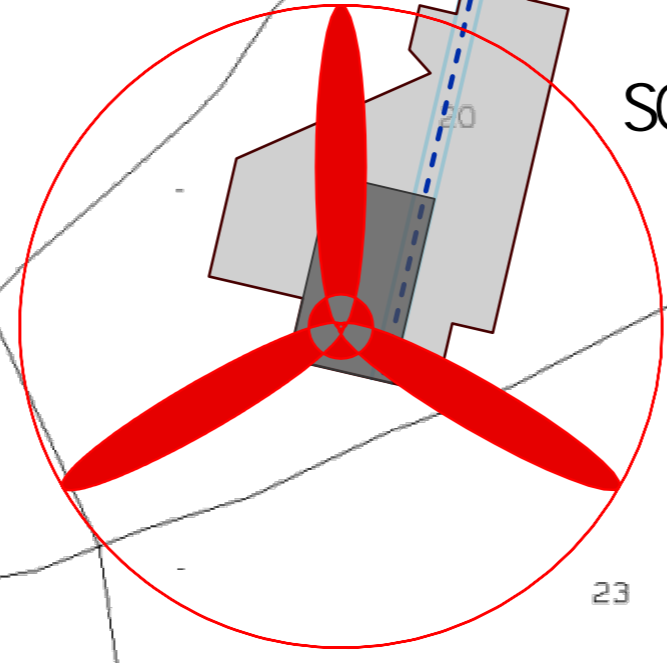
23

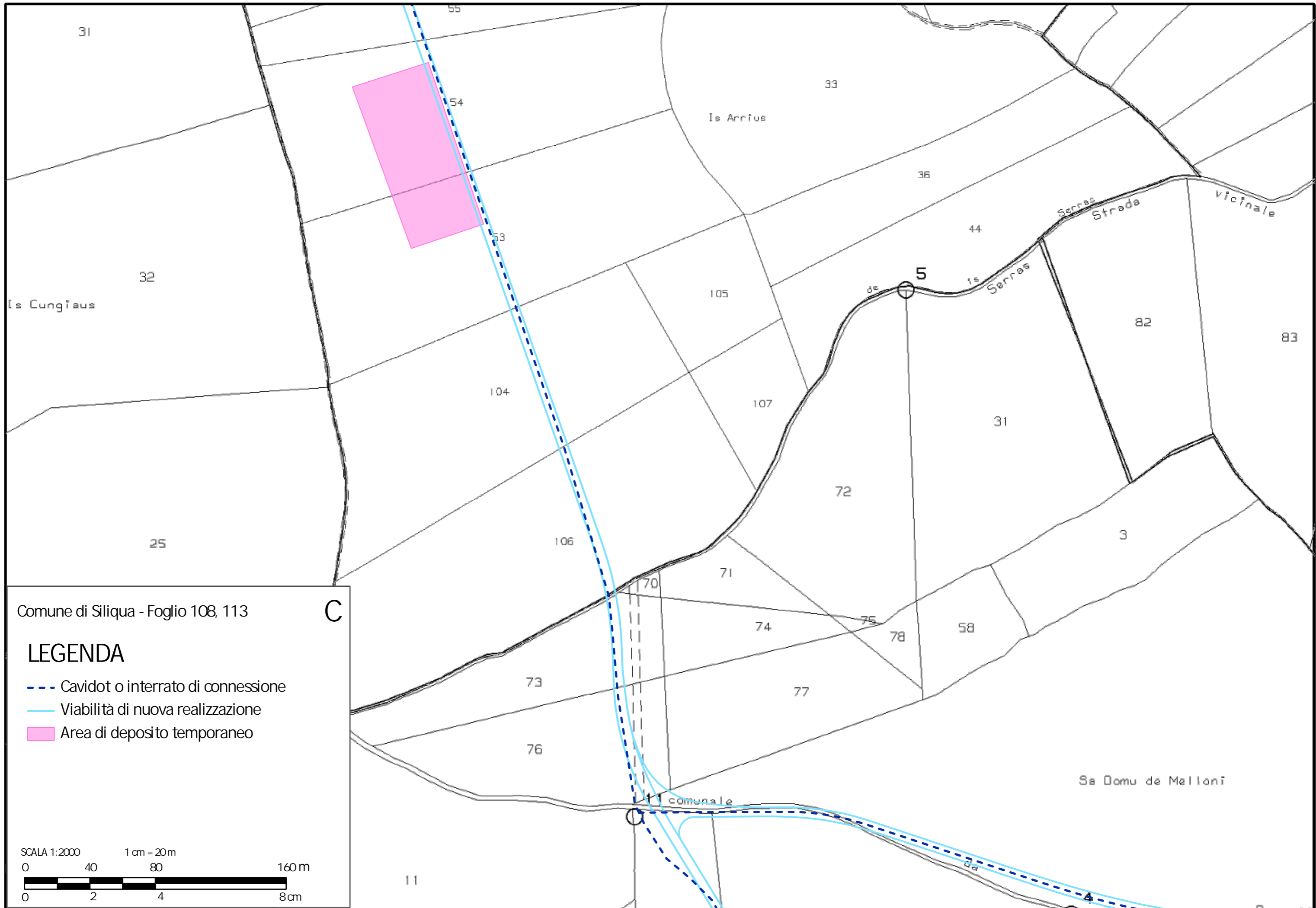
22

157

31

55

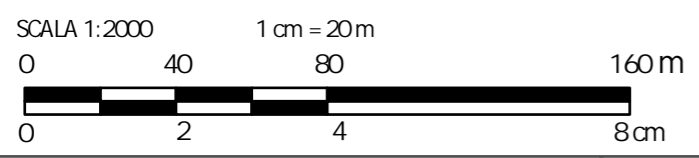


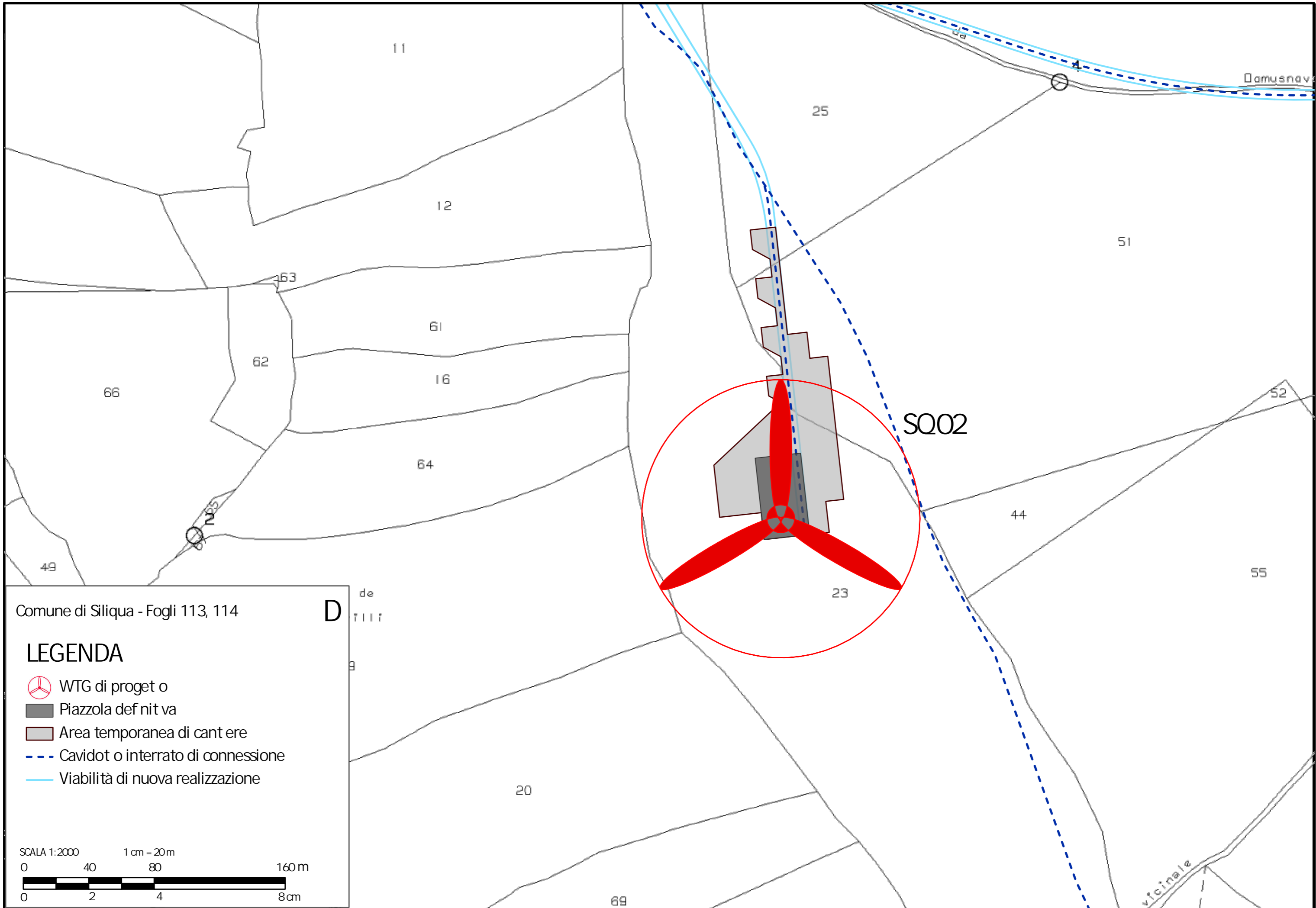


Comune di Siliqua - Foglio 108, 113 **C**

LEGENDA

- - - Cavidot o interrato di connessione
- Viabilità di nuova realizzazione
- Area di deposito temporaneo








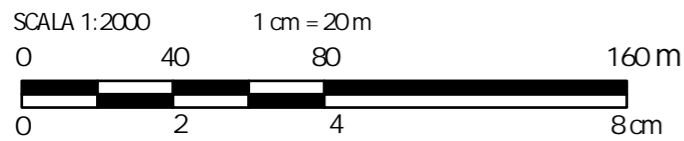


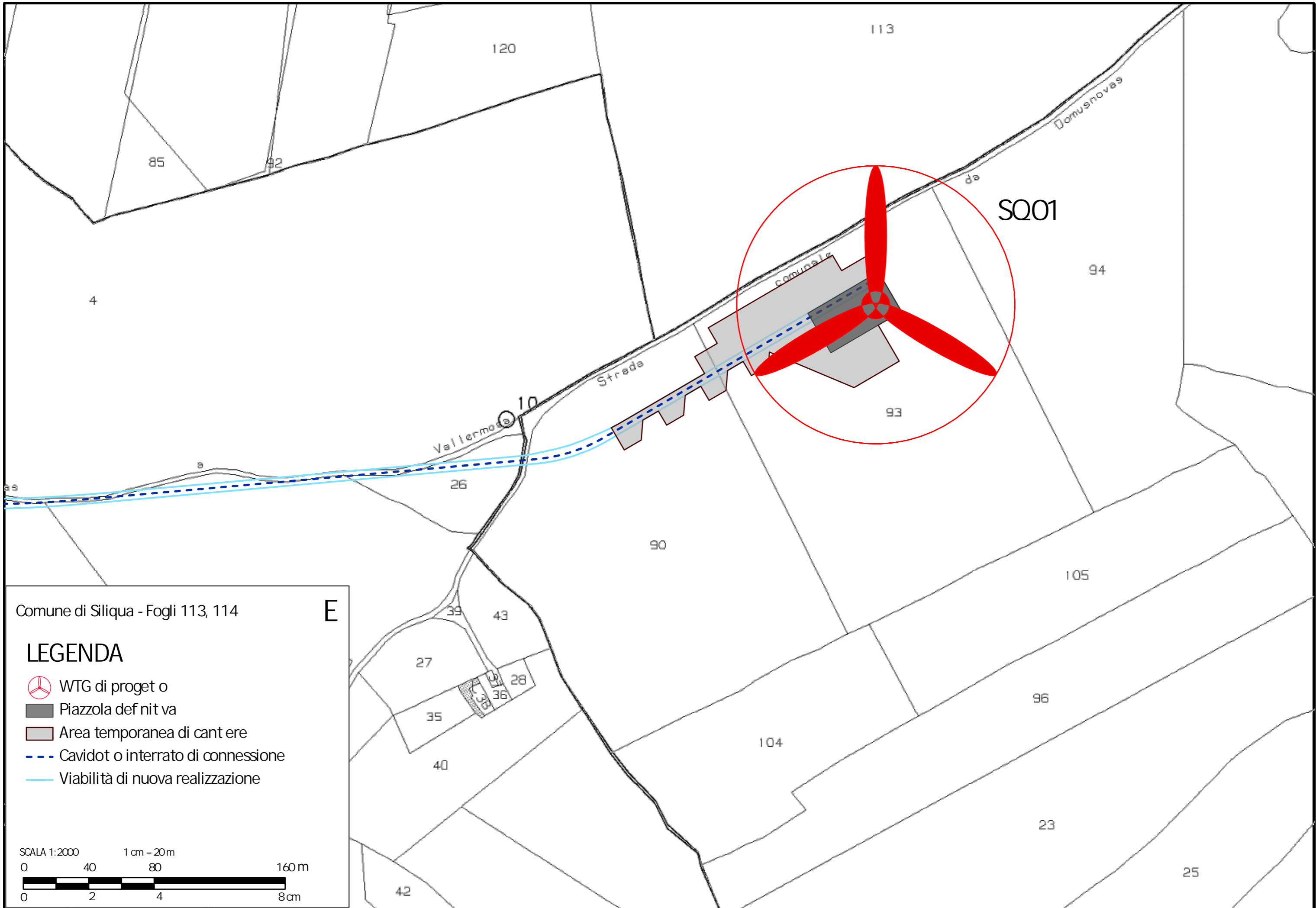
Comune di Siliqua - Fogli 113, 114

D

LEGENDA

-  WTG di progetto
-  Piazzola definitiva
-  Area temporanea di cantiere
-  Cavidotto interrato di connessione
-  Viabilità di nuova realizzazione








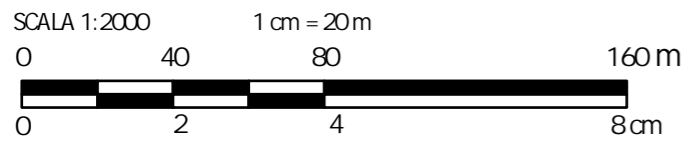


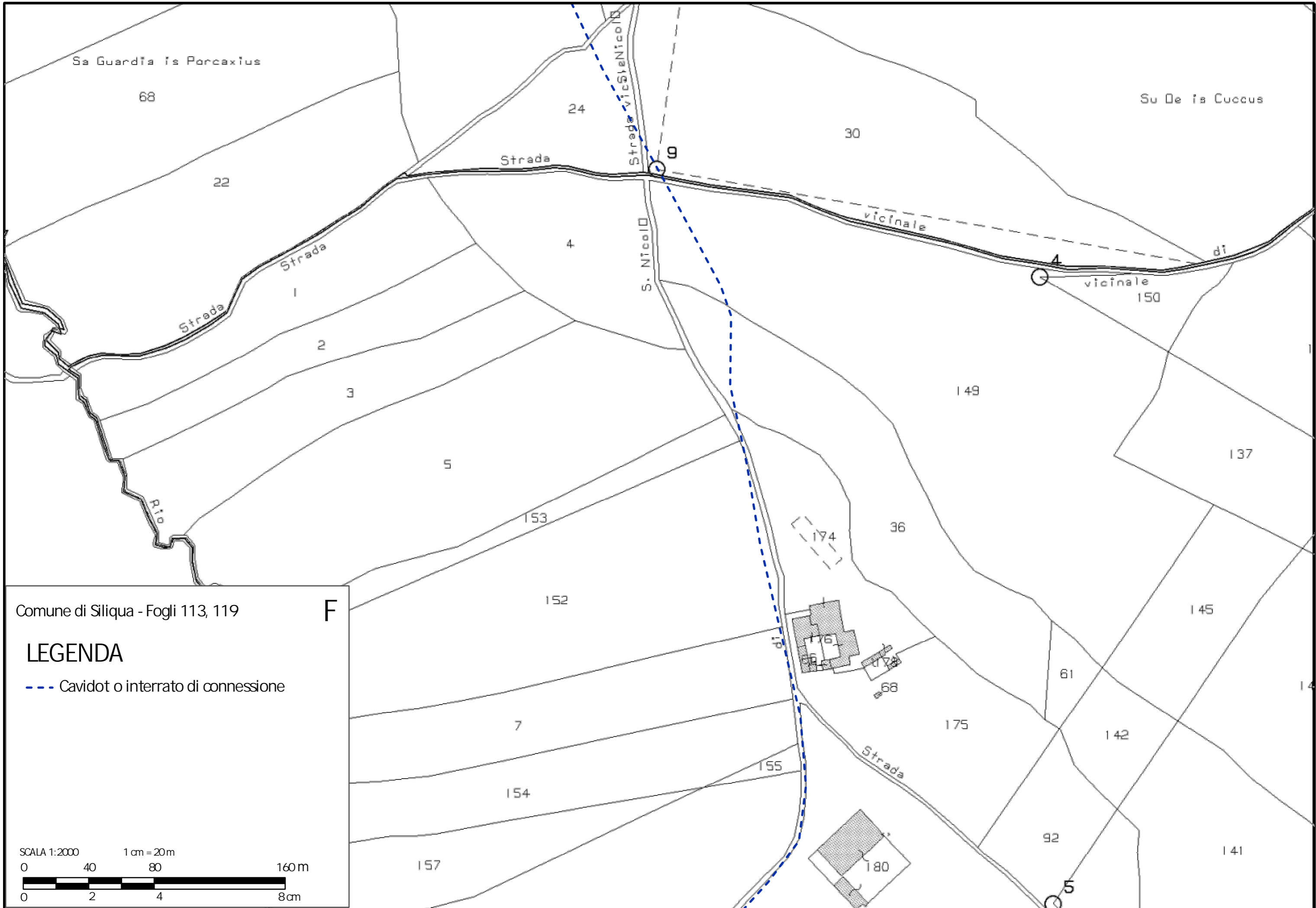
Comune di Siliqua - Fogli 113, 114

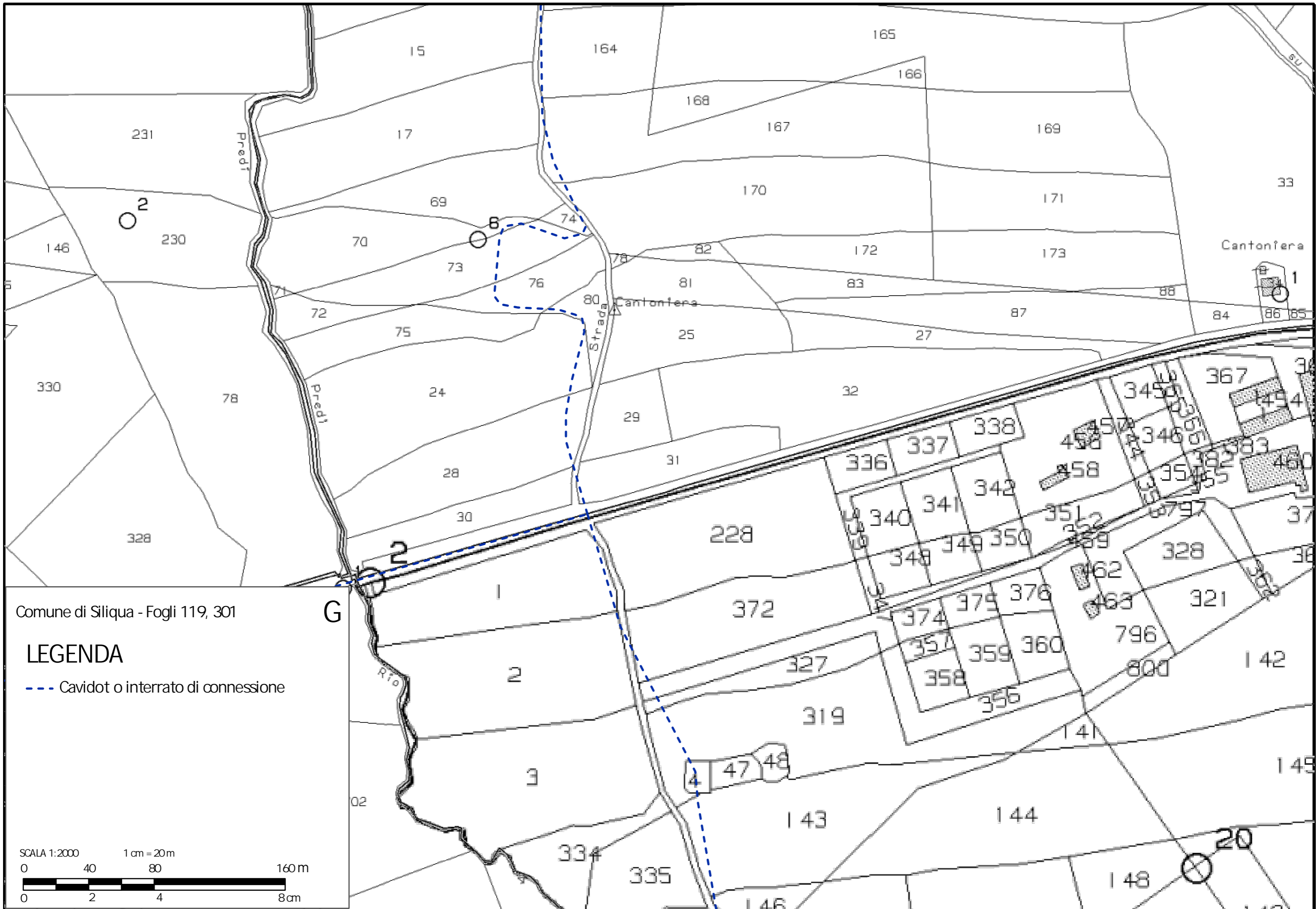
E

LEGENDA

-  WTG di progetto
-  Piazzola definitiva
-  Area temporanea di cantiere
-  Cavidotto interrato di connessione
-  Viabilità di nuova realizzazione



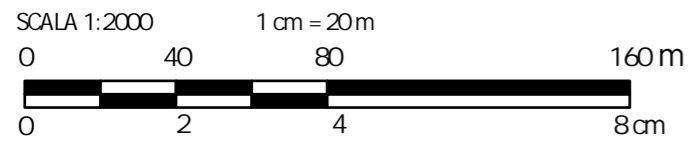


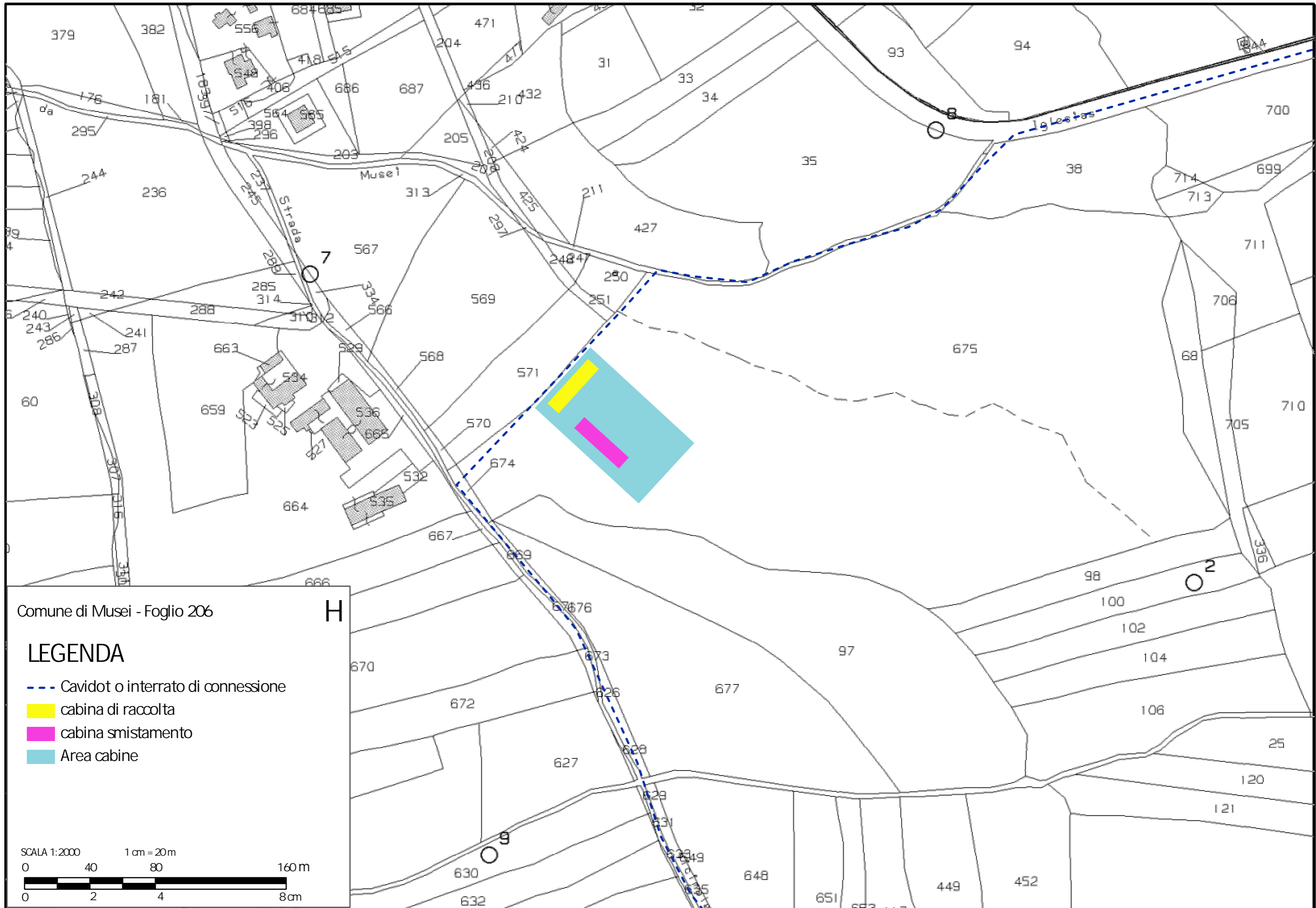


Comune di Siliqua - Fogli 119, 301

LEGENDA

--- Cavidot o interrato di connessione



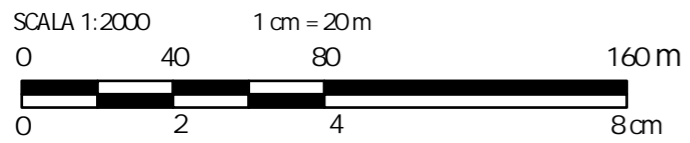


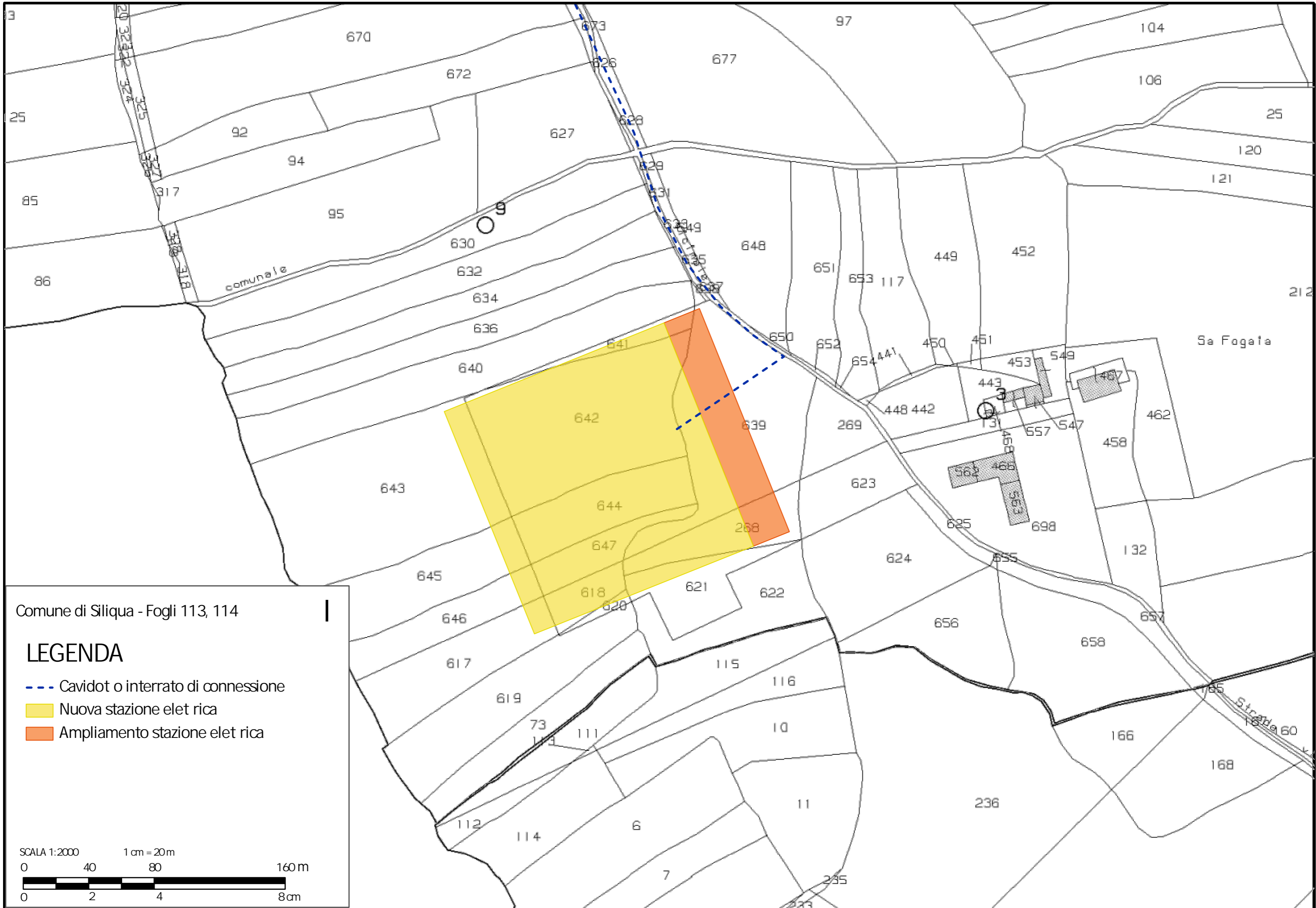
Comune di Musei - Foglio 206

H

LEGENDA

- - - Cavidot o interrato di connessione
- cabina di raccolta
- cabina smistamento
- Area cabine

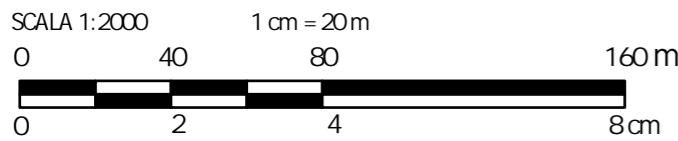


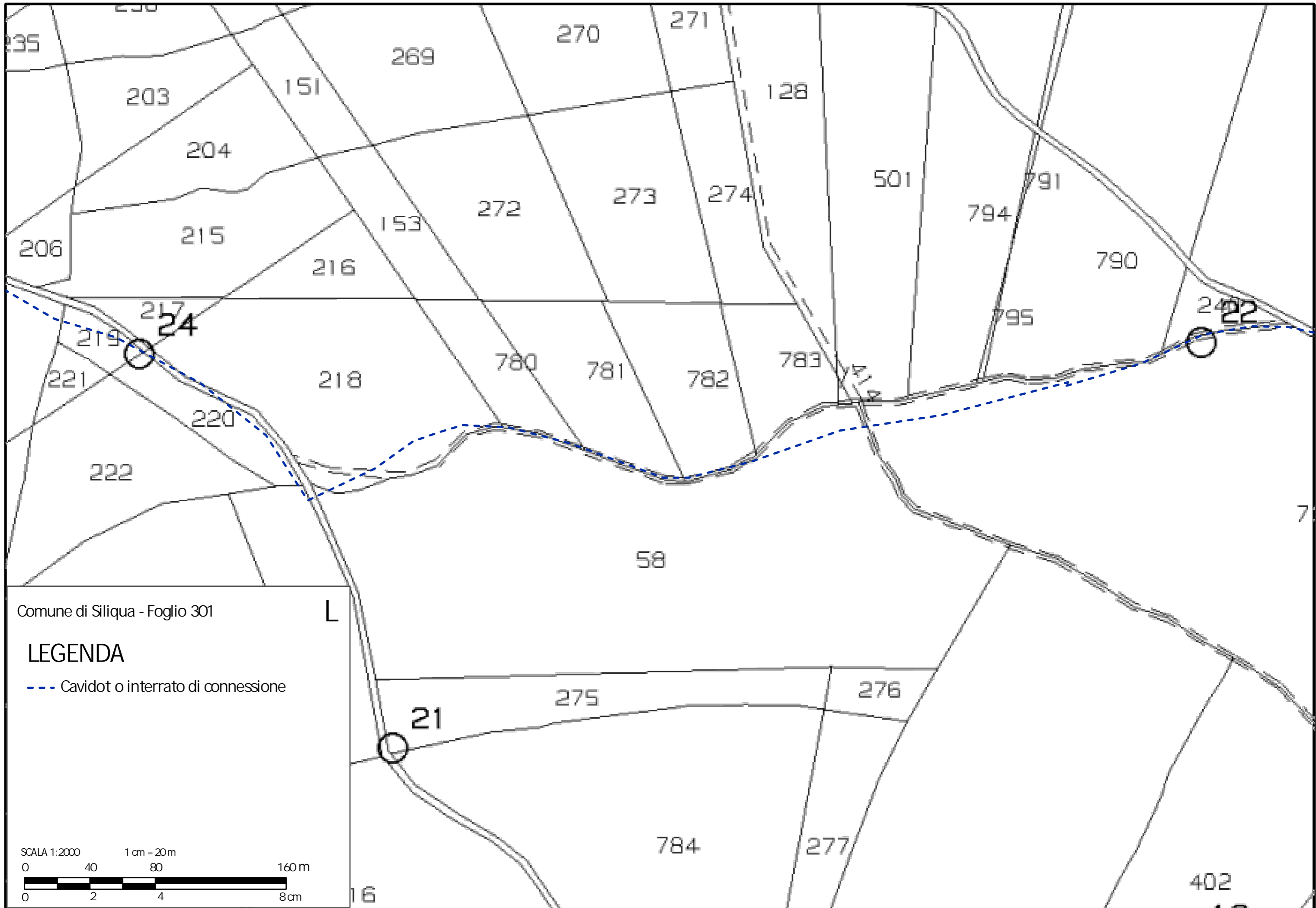


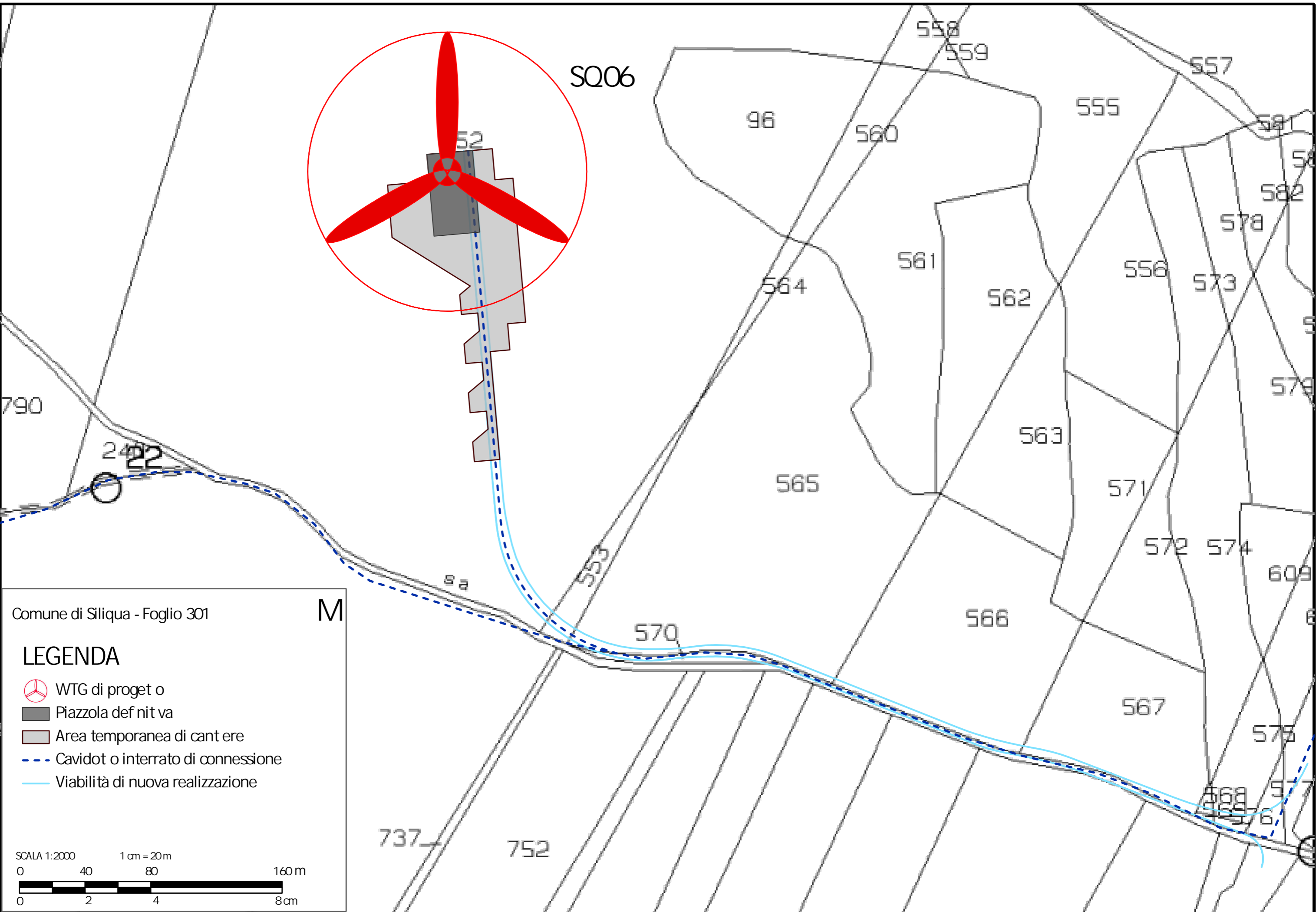
Comune di Siliqua - Fogli 113, 114

LEGENDA

- Cavidot o interrato di connessione
- Nuova stazione elet rica
- Ampliamento stazione elet rica










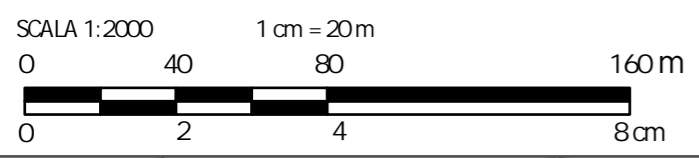


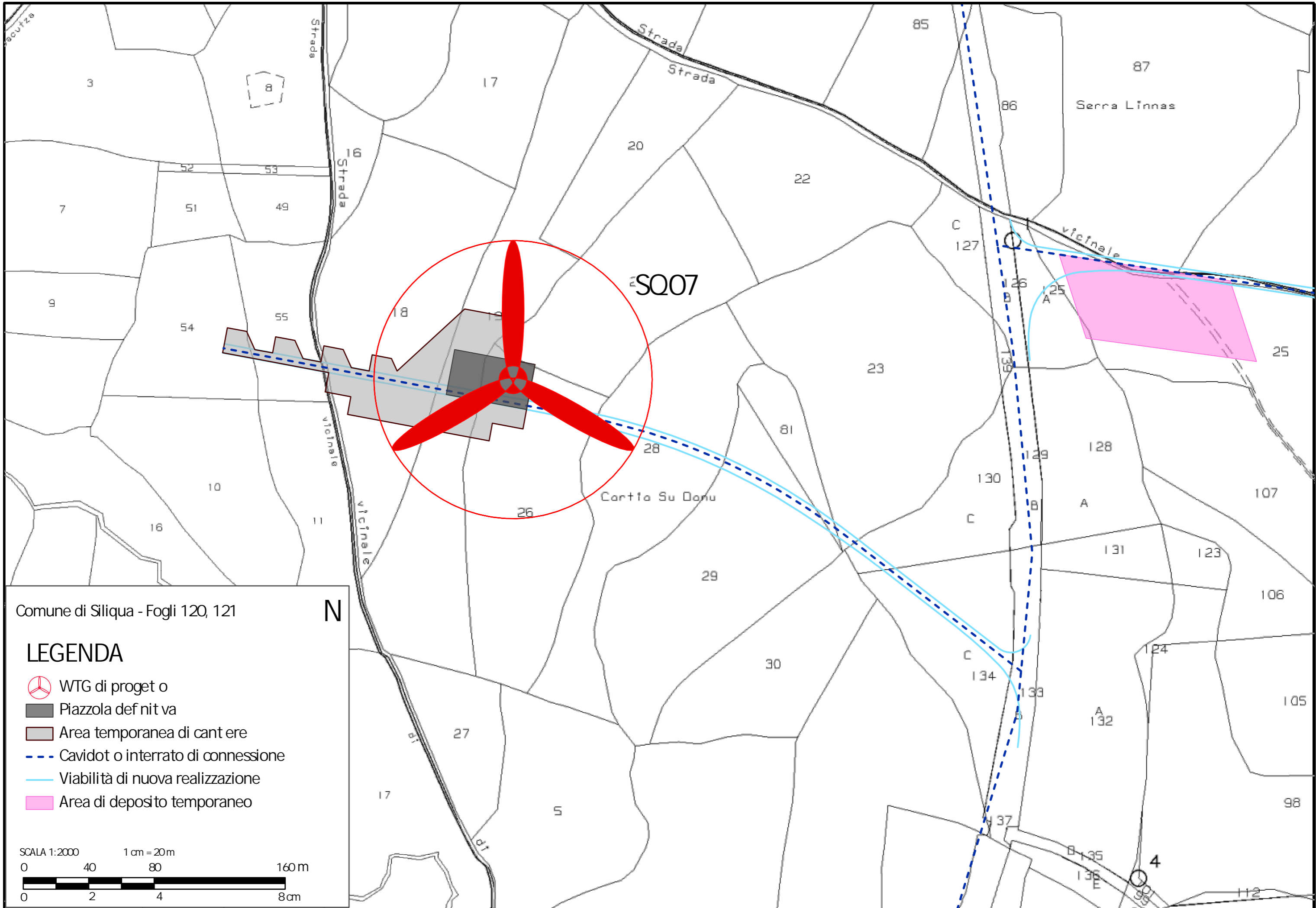
Comune di Siliqua - Foglio 301

M

LEGENDA

-  WTG di progetto
-  Piazzola definitiva
-  Area temporanea di cantiere
-  Cavidotto interrato di connessione
-  Viabilità di nuova realizzazione









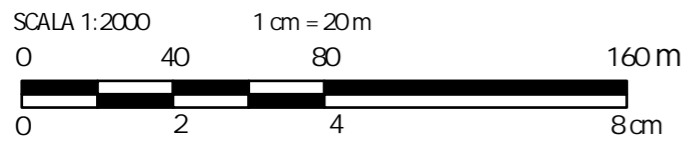


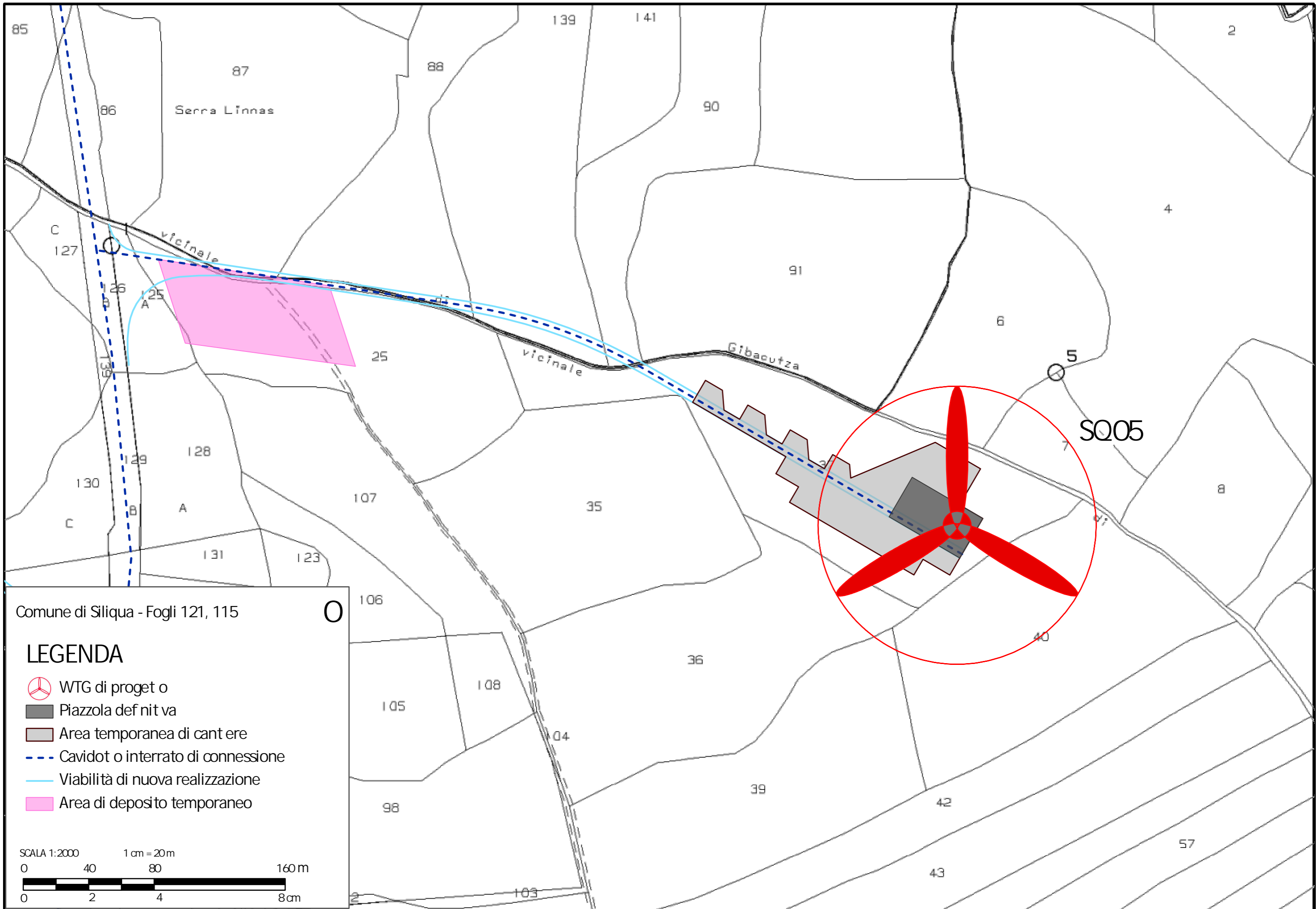
Comune di Siliqua - Fogli 120, 121

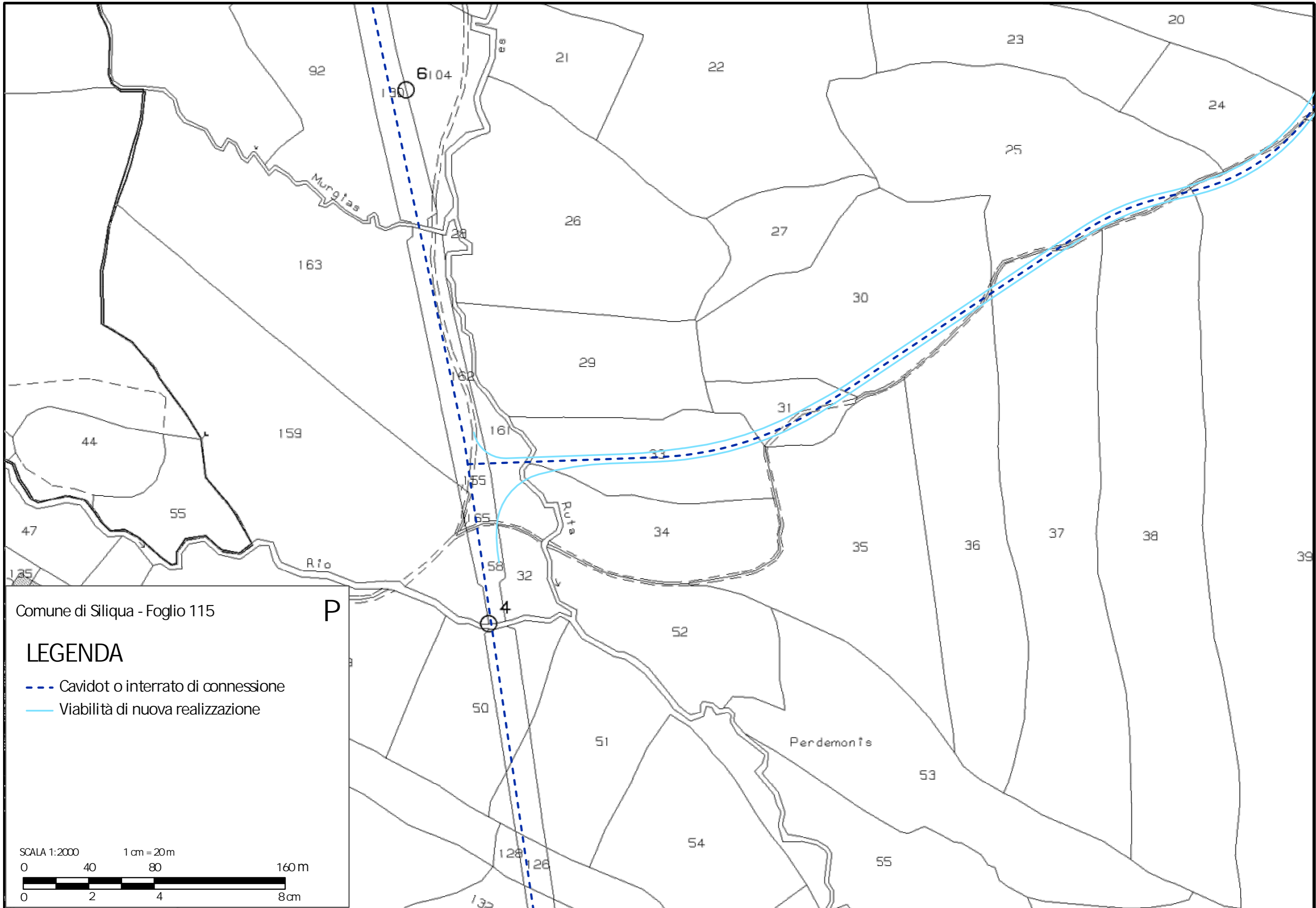
N

LEGENDA

-  WTG di progetto
-  Piazzola definitiva
-  Area temporanea di cantiere
-  Cavidot o interrato di connessione
-  Viabilità di nuova realizzazione
-  Area di deposito temporaneo





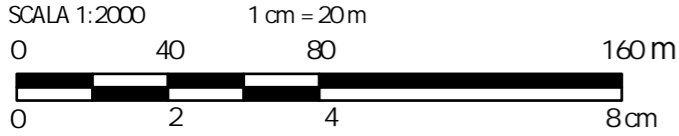


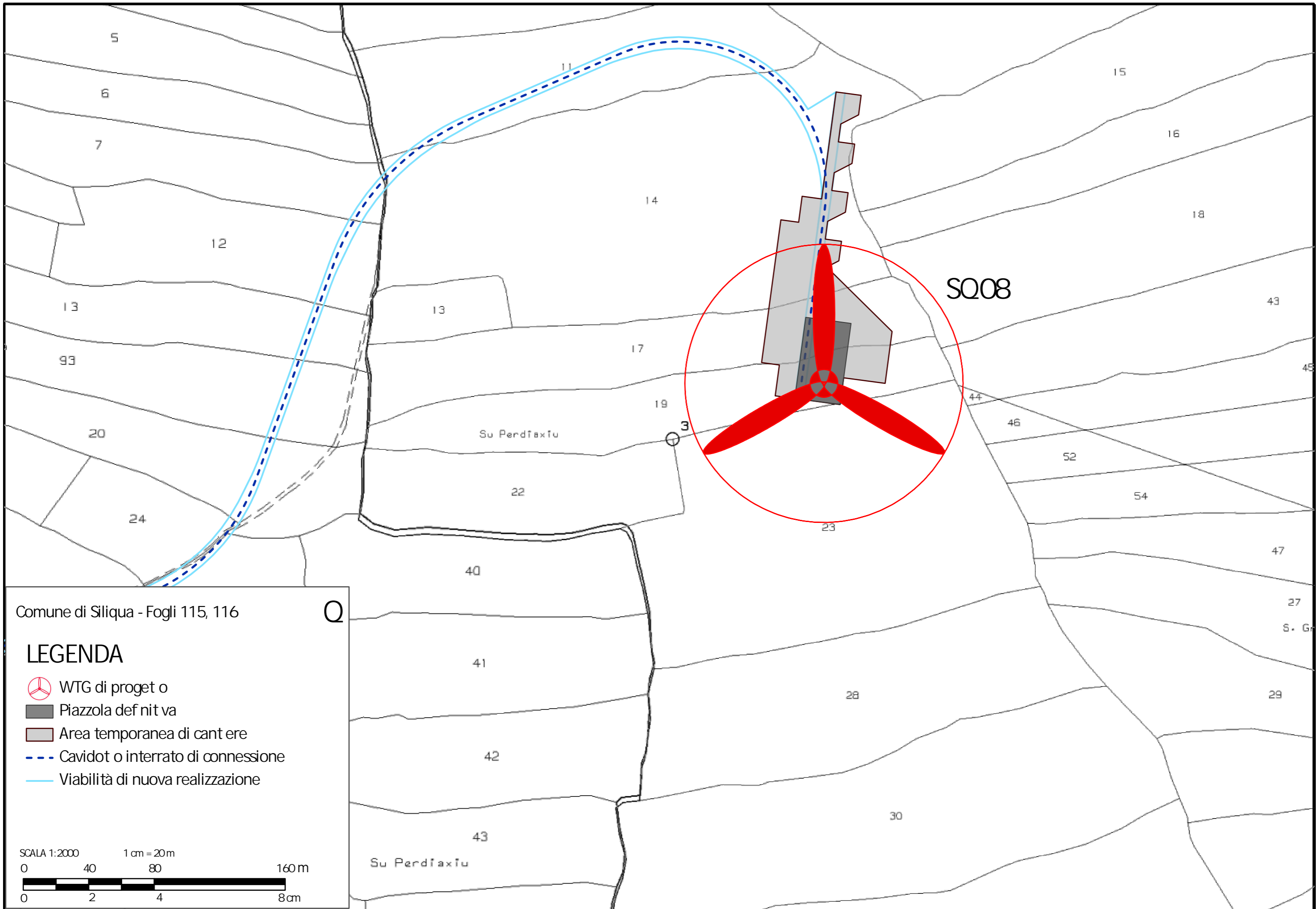
Comune di Siliqua - Foglio 115

P

LEGENDA

- - - Cavidot o interrato di connessione
- Viabilità di nuova realizzazione








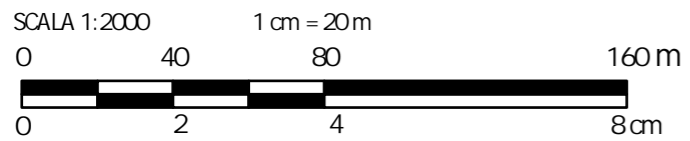


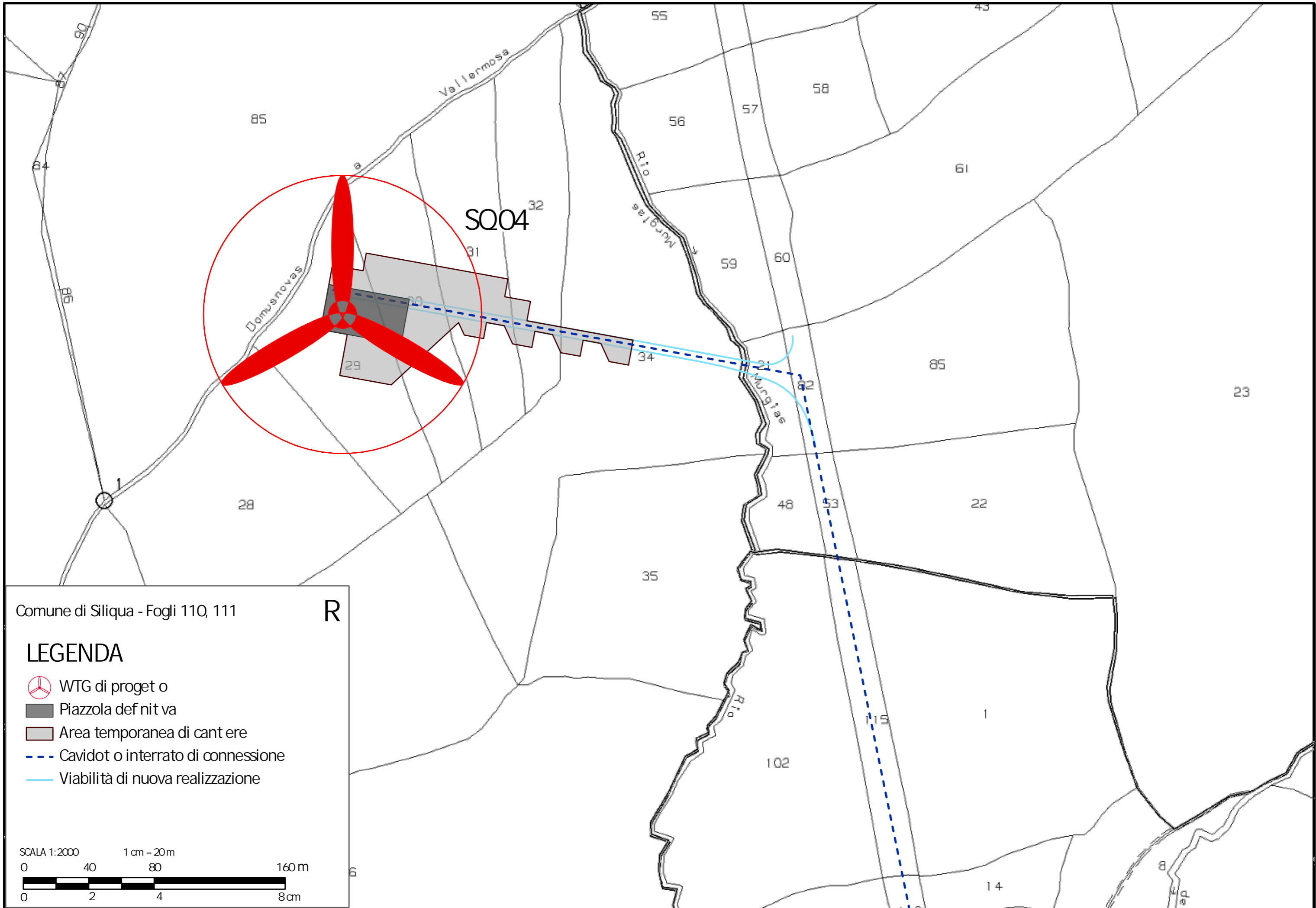
Comune di Siliqua - Fogli 115, 116

Q

LEGENDA

-  WTG di progetto
-  Piazzola definitiva
-  Area temporanea di cantiere
-  Cavidotto interrato di connessione
-  Viabilità di nuova realizzazione










Comune di Siliqua - Fogli 110, 111

R

LEGENDA

-  WTG di progetto
-  Piazzola definitiva
-  Area temporanea di cantiere
-  Cavidotto interrato di connessione
-  Viabilità di nuova realizzazione

