

**REGIONE SARDEGNA**  
Provincia del Sud Sardegna  
COMUNE DI GUSPINI

**IMPIANTO AGRIVOLTAICO "GR GUSPINI"**

- COMUNE DI GUSPINI (SU) -

*Matteo Tatti*


ARCHEOLOGO FASCIA I n. 3472  
ABILITAZIONE MIBACT n. 1675

*Alice Nozza*

ARCHEOLOGO FASCIA I N. 3656  
ABILITAZIONE MIBACT N. 3055

Oggetto	<b>PROGETTO DEFINITIVO</b>	<b>GREN-FVG-RP13-1</b>	
Titolo	<b>CATALOGO MOSI</b>		
		Cod.elab.	
		scala	

Data	Rev.	Descrizione	Eseg.	Contr.	Appr.
Maggio 2023	0	Emissione per procedura di VIA	MT/AN	GF	GRR7

<p><b>A cura di:</b> I.A.T. Consulenza e progetti S.r.l. Dott. Ing. Giuseppe Frongia</p> <p><b>Gruppo di lavoro:</b> Ing. Giuseppe Frongia (coordinatore e responsabile) Ing. Marianna Barbarino Ing. Enrica Batzella Pian. Terr. Andrea Cappai Ing. Paolo Desogus Pian. Terr. Veronica Fais Ing. Gianluca Melis Ing. Andrea Onnis Pian. Terr. Eleonora Re Ing. Elisa Roych Ing. Marco Utzeri</p> <p>Dott. Agronomo Federico Corona Ing. Antonio Dedoni Dott. Geol. Mauro Pompei Agr. Dott. Nat. Fabio Schirru Dott. Nat. Maurizio Medda Dott.ssa Alice Nozza Dott. Matteo Tatti</p>	<p><b>Progettazione:</b> Dott. Ing. Giuseppe Frongia</p> <div style="text-align: center;"></div>
--	--

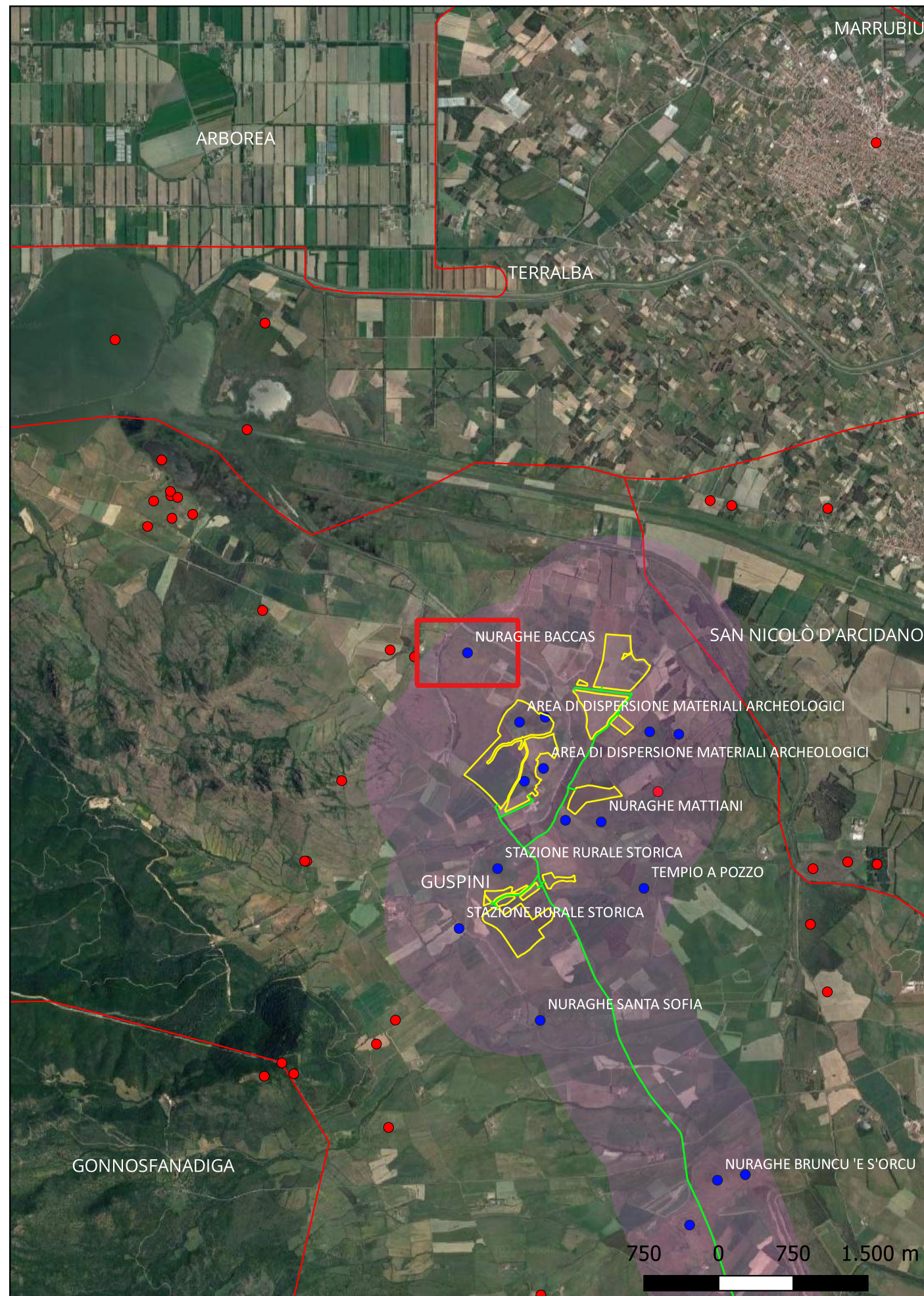
 <b>iat</b> CONSULENZA E PROGETTI www.iatprogetti.it		<p><b>Committente:</b> GREENERGY RINNOVABILI 7 S.r.l. Via Borgonuovo, 9 - 20121 Milano (MI)</p> <div style="text-align: center;"></div>
---	---	--

Formato	GREN-FVG-RP13-1_Catalogo MOSI	GREN-FVG-RP13-1_Catalogo MOSI	2022/0349
	File origine	File di stampa	Codice pratica

Elaborazioni: I.A.T. Consulenza e progetti S.r.l. con socio unico - Via Michele Giua s.n.c. ZI CACIP , 09122 Cagliari, Tel./Fax +39.070.658297

Disegni, calcoli, specifiche e tutte le altre informazioni contenute nel presente documento sono di proprietà della I.A.T. Consulenza e progetti S.r.l. Al ricevimento di questo documento la stessa diffida pertanto di riprodurlo, in tutto o in parte, e di rivelarne il contenuto in assenza di esplicita autorizzazione.

## Sito 1 - Nuraghe Baccas (SABAP-CA-OR\_2023\_00156-MT\_000008\_1)



**Localizzazione:** Guspini (SU) - ,

**Definizione e cronologia:** struttura di fortificazione, {nuraghe}. {Età del Bronzo},

**Modalità di individuazione**{dati bibliografici, dati di archivio}

**Distanza dall'opera in progetto:**500-1000 metri **Potenziale:** potenziale medio

**Rischio relativo:** rischio basso

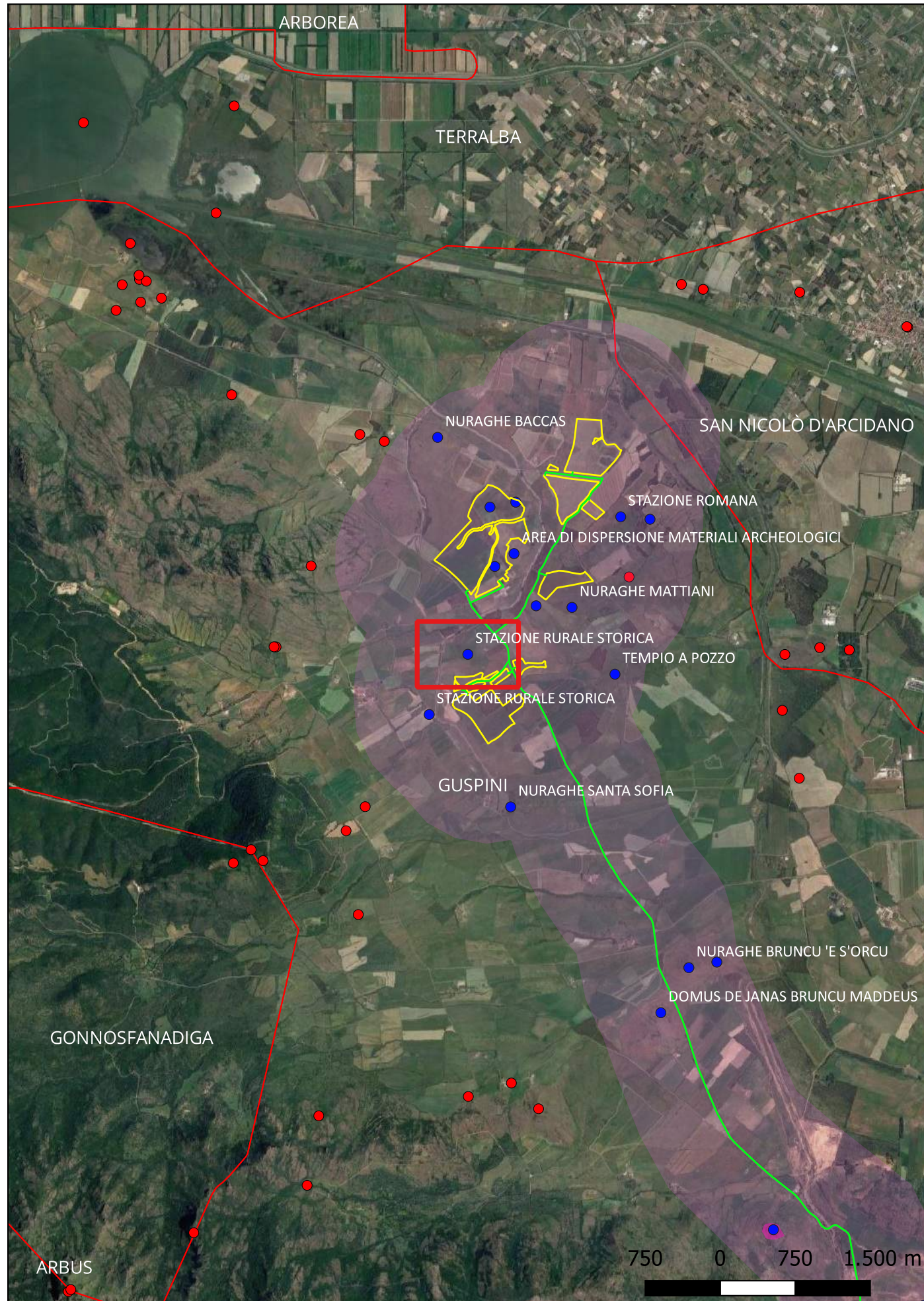
Nuraghe complesso, costituito probabilmente da due torri. Lo stato attuale della vegetazione e degli strati di terra che ne ricoprono quasi completamente i filari residui non permettono una migliore definizione delle sue caratteristiche strutturali.



Garau L., Sanna C., El Recinto Amurallado de Saurecci (Guspini, Cerdena, Italia): Conexion entre minas y mar, in: Rodriguez Monterrubio O., Portilla Casado R., Sastre Blanco J.C., Fuentes Melgar P. (Coordinadores), Fortificaciones en la Edad del Hierro Control de los Recursos y el Territorio, 0, 2015, Valladolid , pp. 567-574



## Sito 10 - Stazione rurale storica (SABAP-CA-OR\_2023\_00156-MT\_000008\_10)



**Localizzazione:** Guspini (SU) - ,

**Definizione e cronologia:** area di materiale mobile, {area di frammenti fittili}. {Età Romana, Età Medievale, Età Moderna},

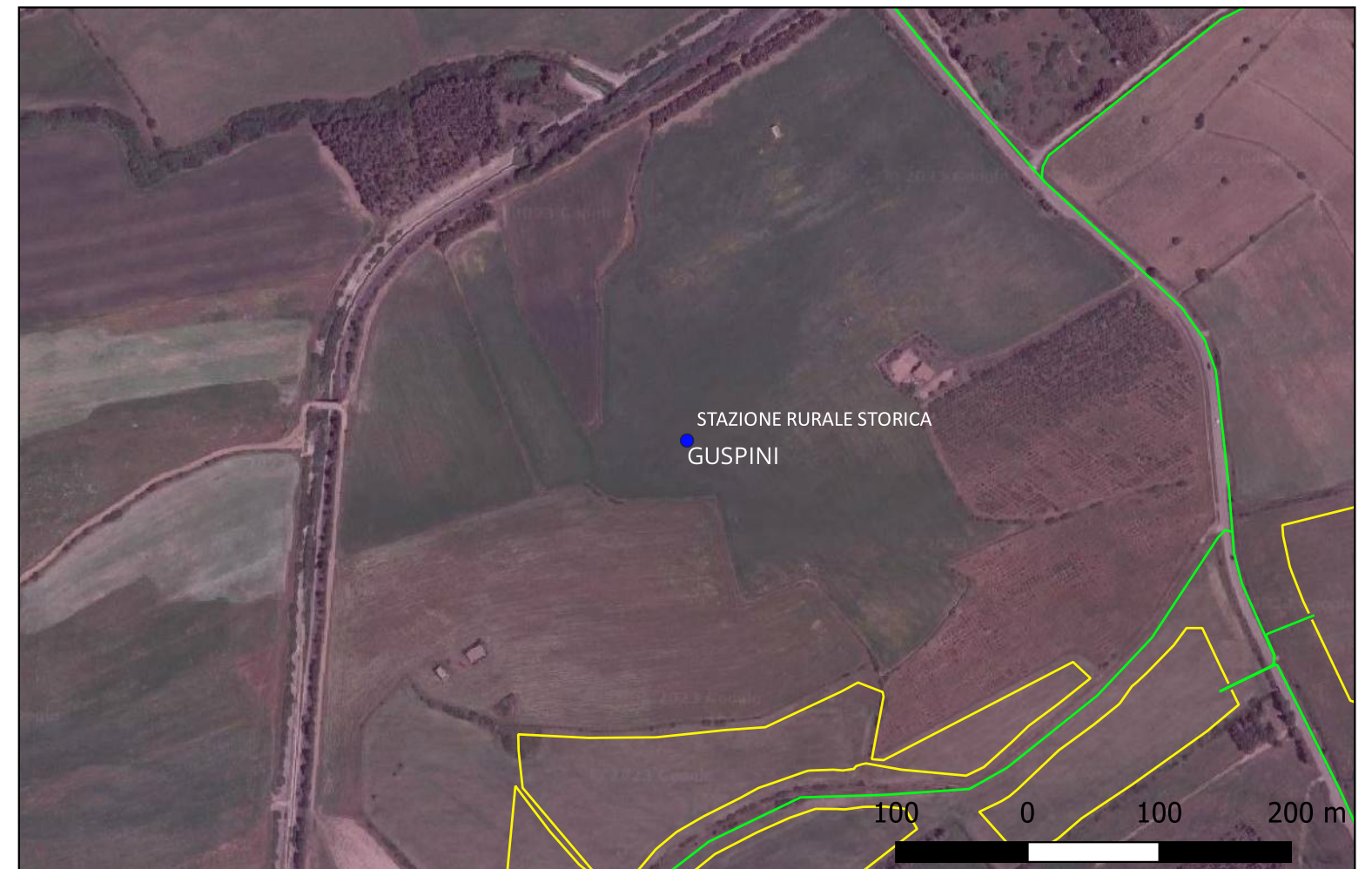
**Modalità di individuazione:** {dati di archivio}

**Distanza dall'opera in progetto:** 200-500 metri

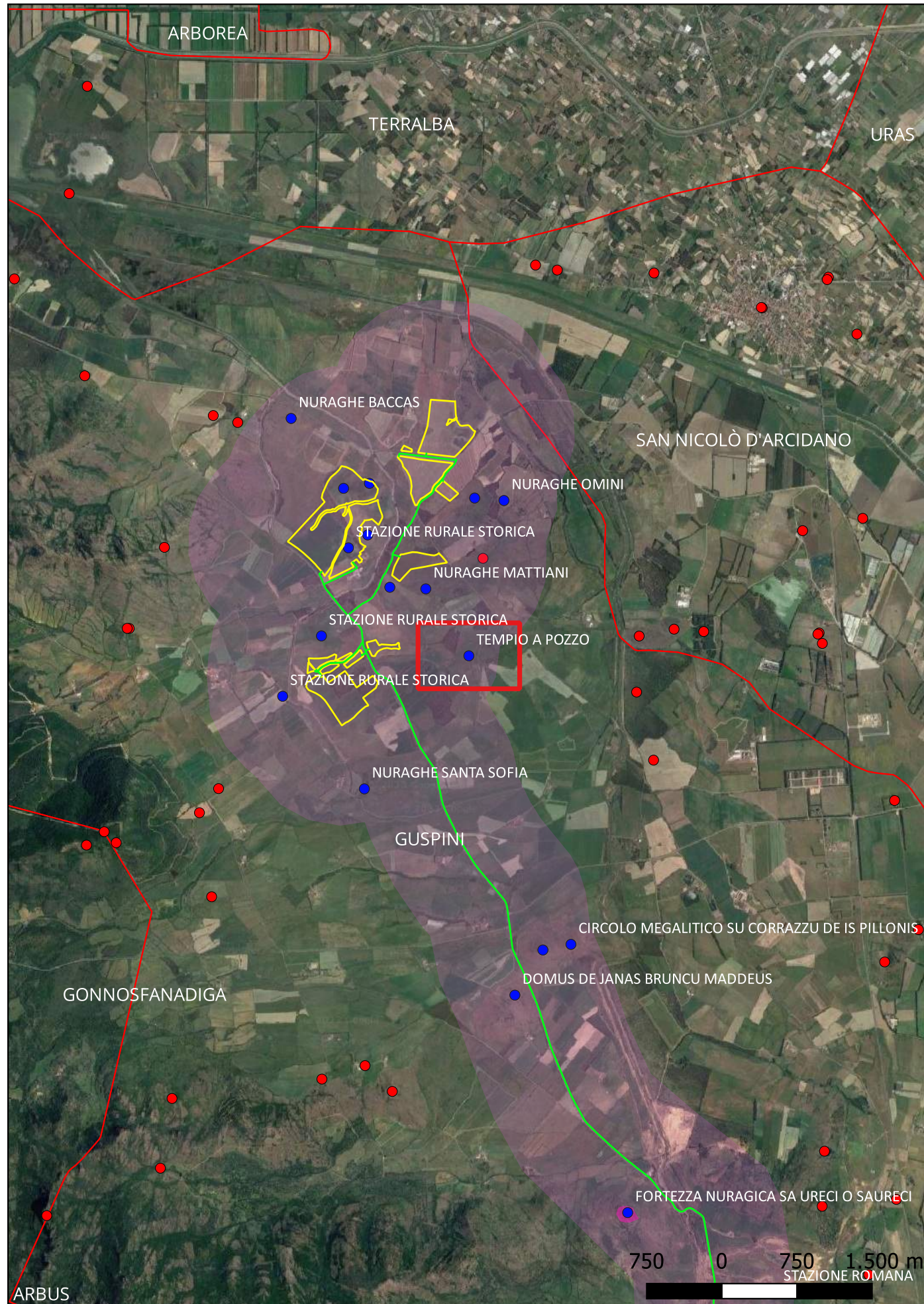
**Potenziale:** potenziale basso

**Rischio relativo:** rischio basso

Area di distribuzione materiali archeologici di età storica.



## Sito 11 - Tempio a pozzo (SABAP-CA-OR\_2023\_00156-MT\_000008\_11)



**Localizzazione:** Guspini (SU) - ,

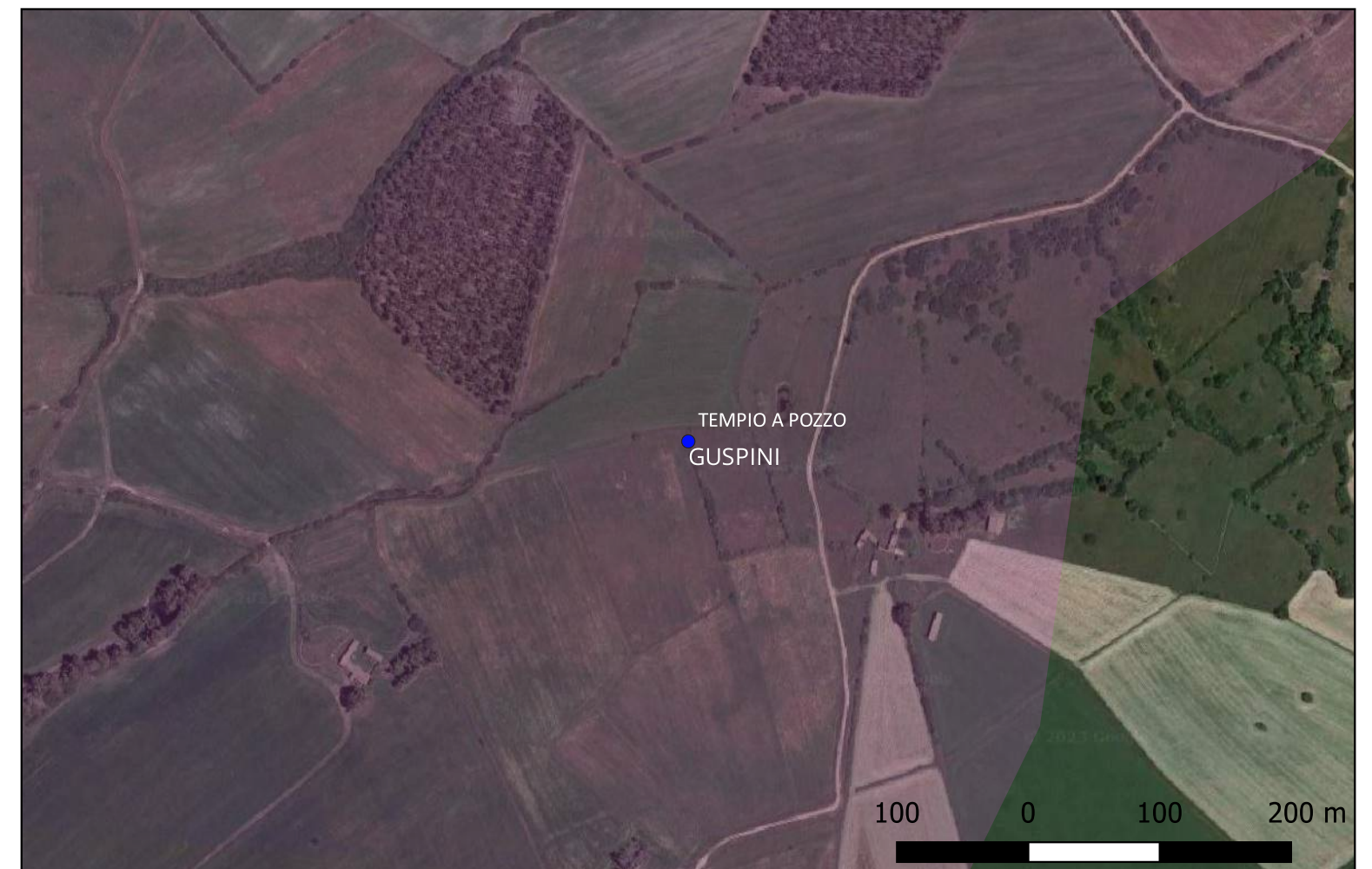
**Definizione e cronologia:** strutture per il culto, {edificio di culto}. {Età del Bronzo},

**Modalità di individuazione**{dati di archivio}

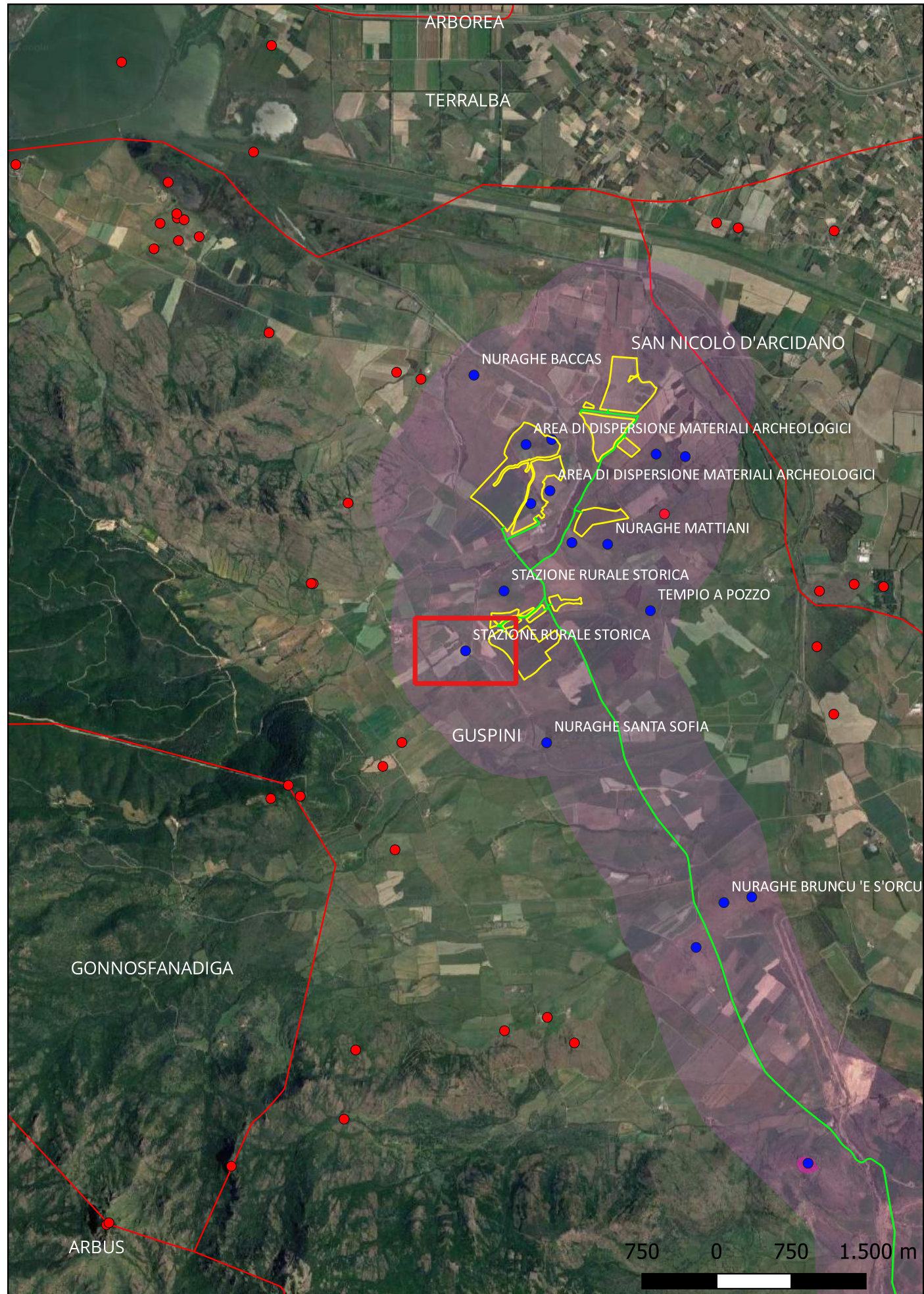
**Distanza dall'opera in progetto:**500-1000 metri **Potenziale:** potenziale medio

**Rischio relativo:** rischio basso

Tempio a pozzo di età nuragica. Indicato nel PUC di Guspini, non si hanno altri elementi di confronto.



## Sito 12 - Stazione rurale storica (SABAP-CA-OR\_2023\_00156-MT\_000008\_12)



**Localizzazione:** Guspini (SU) - ,

**Definizione e cronologia:** area di materiale mobile, {area di frammenti fittili}. {Età Romana, Età Medievale, Età Moderna},

**Modalità di individuazione:**{dati di archivio}

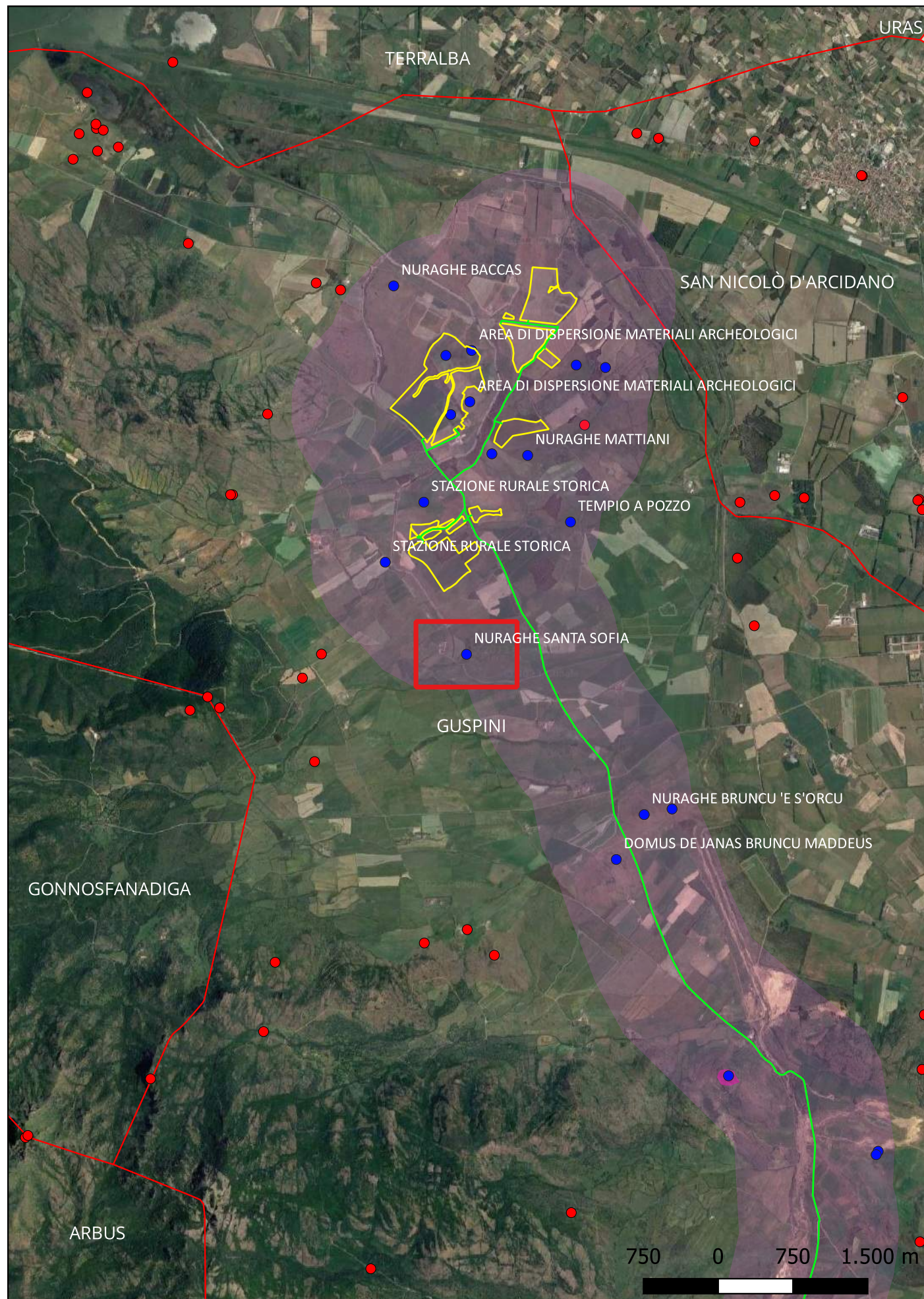
**Distanza dall'opera in progetto:**200-500 metri    **Potenziale:** potenziale basso

**Rischio relativo:** rischio basso

Area di dispersione materiali archeologici, databili a età storica.



## Sito 13 - Nuraghe Santa Sofia (SABAP-CA-OR\_2023\_00156-MT\_000008\_13)



**Localizzazione:** Guspini (SU) - ,

**Definizione e cronologia:** struttura di fortificazione, {nuraghe}. {Età del Bronzo},

**Modalità di individuazione:** {dati bibliografici, dati di archivio}

**Distanza dall'opera in progetto:** 500-1000 metri

**Potenziale:** potenziale medio

**Rischio relativo:** rischio basso

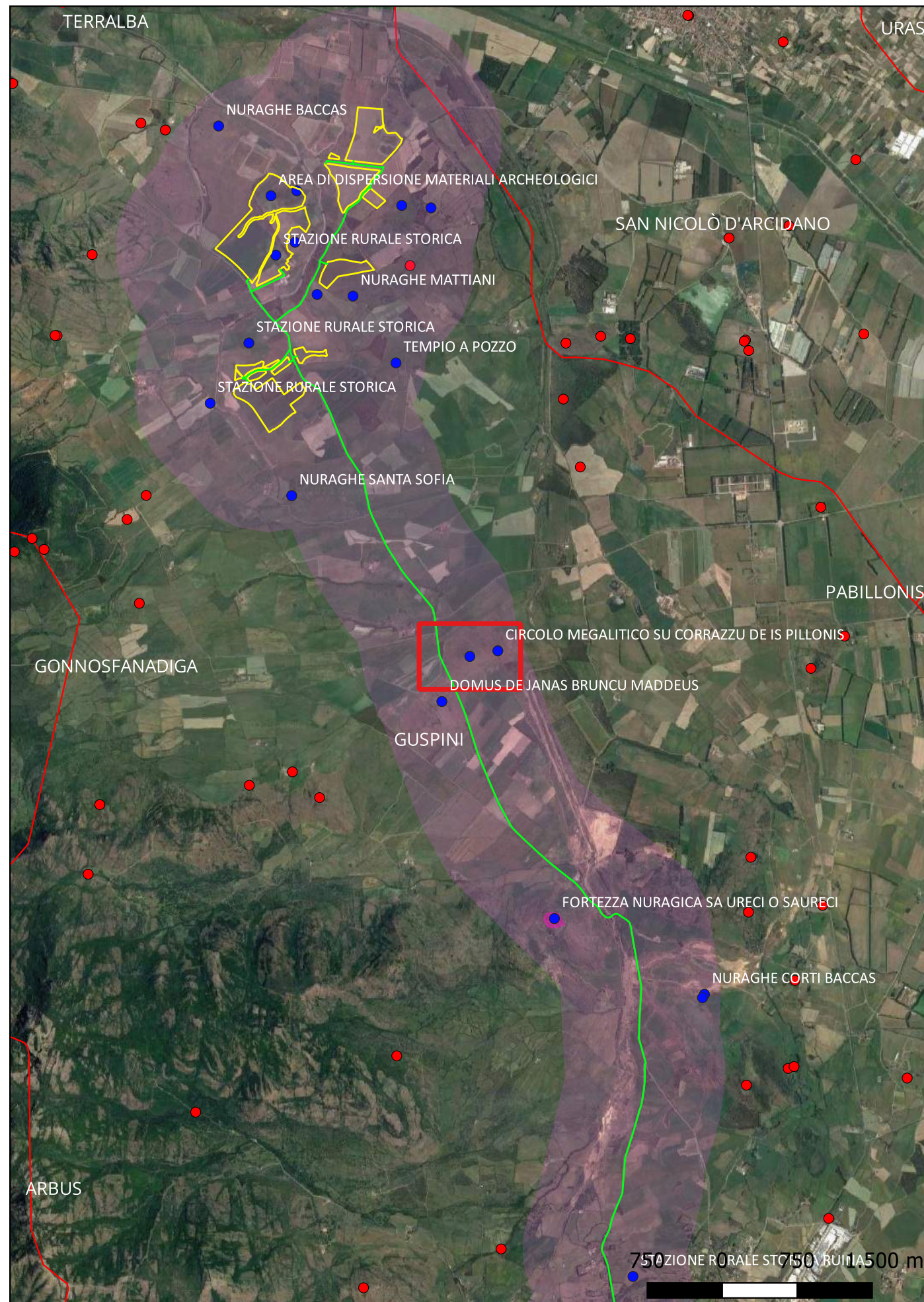
Nuraghe complesso costituito da una torre principale e due torri più grandi secondarie e una torre più piccola secondaria, provviste di entrate separate che danno su due cortili formati dai muri antistanti le torri. Costruito in trachite.



Garau L., Sanna C., El Recinto Amurallado de Saurecci (Guspini, Cerdena, Italia): Conexion entre minas y mar, in: Rodriguez Monterrubio O., Portilla Casado R., Sastre Blanco J.C., Fuentes Melgar P. (Coordinadores), Fortificaciones en la Edad del Hierro Control de los Recursos y el Territorio, 0, 2015, Valladolid , 567-574



## Sito 14 - Nuraghe Bruncu 'e S'Orcu (SABAP-CA-OR\_2023\_00156-MT\_000008\_14)



**Localizzazione:** Guspini (SU) - ,

**Definizione e cronologia:** struttura di fortificazione, {nuraghe}. {Età del Bronzo},

**Modalità di individuazione**{dati bibliografici, dati di archivio}

**Distanza dall'opera in progetto:**>1000 metri

**Potenziale:** potenziale medio

**Rischio relativo:** rischio basso

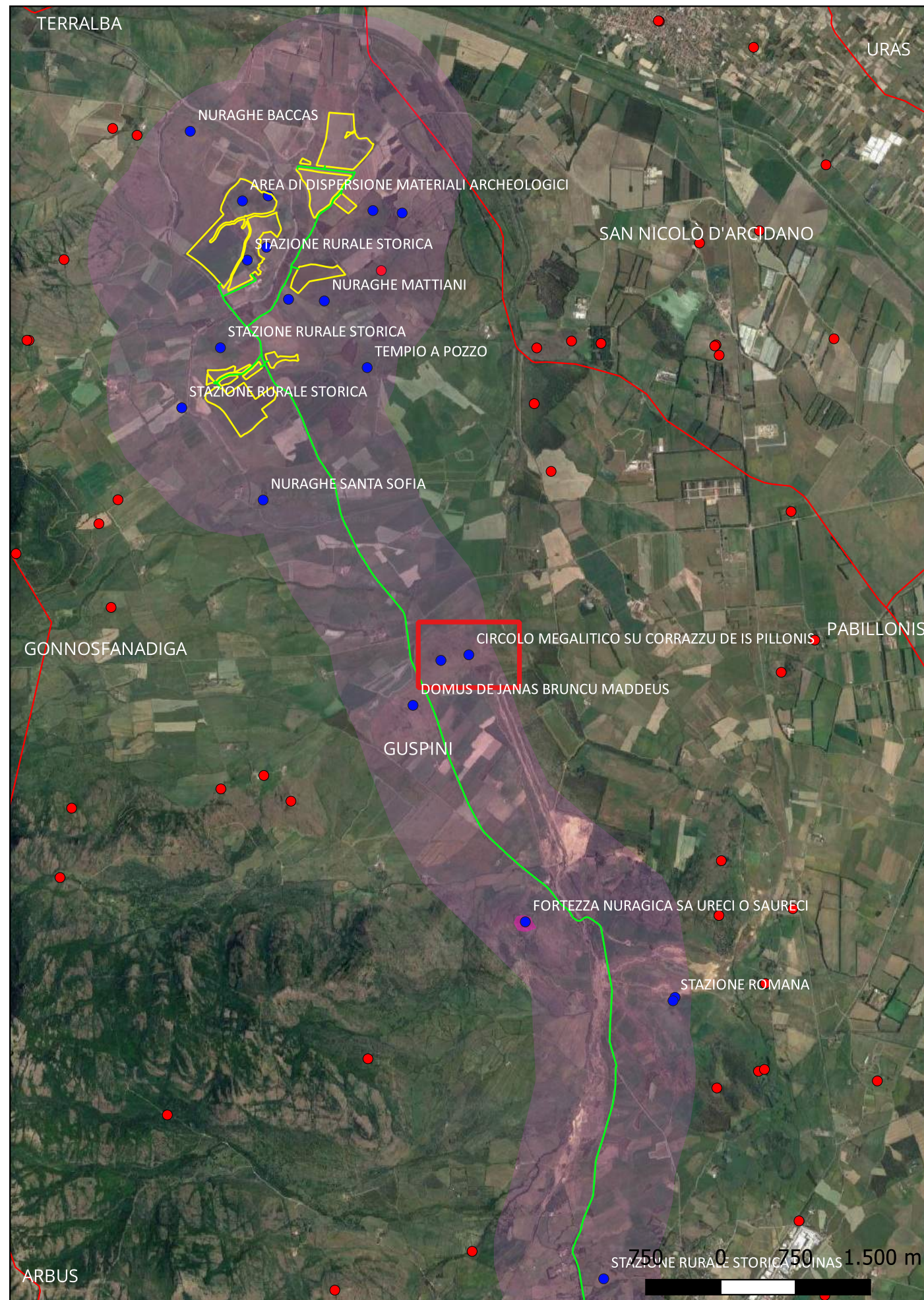
Nuraghe complesso realizzato con blocchi di basalto. Presente un mastio centrale e un bastione con almeno tre torri agli angoli. Il tutto è circondato da un antemurale con cinque torri.



Garau L., Sanna C., El Recinto Amurallado de Saurecci (Guspini, Cerdena, Italia): Conexion entre minas y mar, in: Rodriguez Monterrubio O., Portilla Casado R., Sastre Blanco J.C., Fuentes Melgar P. (Coordinadores), Fortificaciones en la Edad del Hierro Control de los Recursos y el Territorio, 0, 2015, Valladolid , 567-574



## Sito 15 - Circolo megalitico Su Corrazzu de Is Pillonis (SABAP-CA-OR\_2023\_00156-MT\_000008\_15)



**Localizzazione:** Guspini (SU) - ,

**Definizione e cronologia:** strutture per il culto, {edificio di culto}. {Neolitico, Età del Rame},

**Modalità di individuazione**{dati di archivio}

**Distanza dall'opera in progetto:**>1000 metri

**Potenziale:** potenziale medio

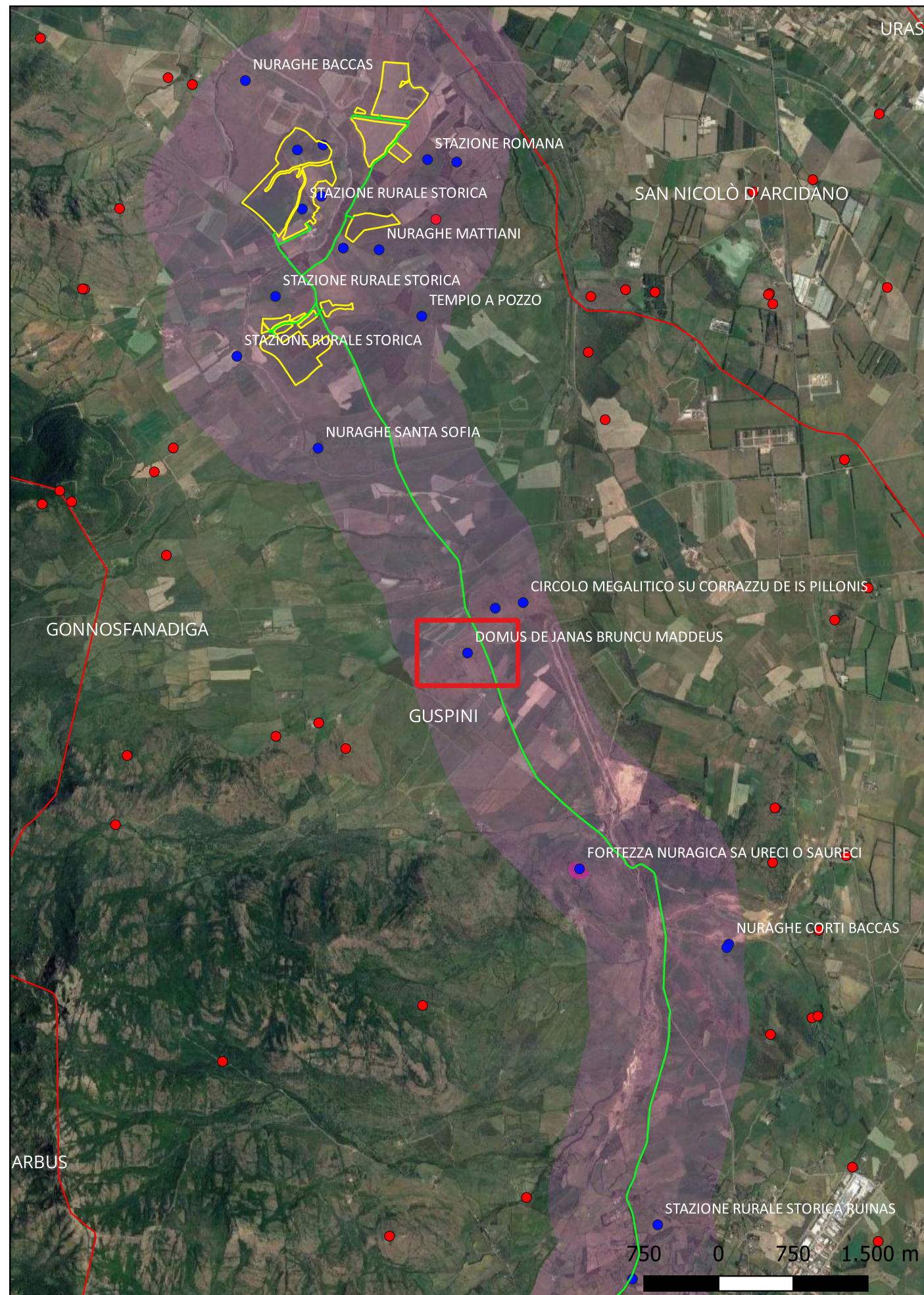
**Rischio relativo:** rischio basso

Probabile circolo megalitico preistorico, costituito da grossi blocchi litici, oggi integrati da piccole pietre a costituire un ampio spazio ad uso pastorale, di diametro di circa 20 m.





## Sito 16 - Domus de janas Bruncu Maddeus (SABAP-CA-OR\_2023\_00156-MT\_000008\_16)



**Localizzazione:** Guspini (SU) - ,

**Definizione e cronologia:** area ad uso funerario, {sepolcreto rupestre, tomba}. {Neolitico},

**Modalità di individuazione**{dati bibliografici, dati di archivio}

**Distanza dall'opera in progetto:**>1000 metri

**Potenziale:** potenziale basso

**Rischio relativo:** rischio basso

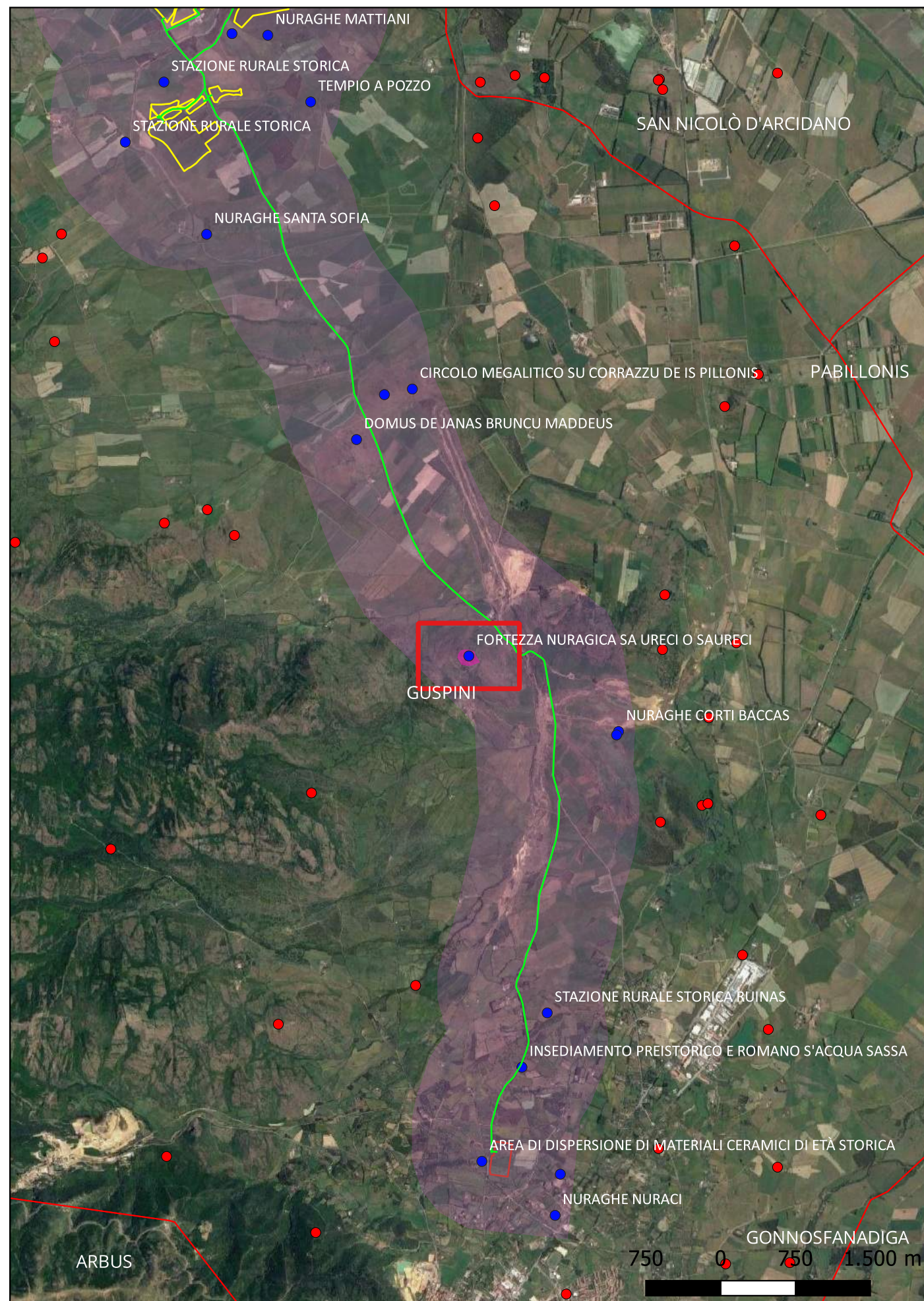
Sepoltura rupestre preistorica, del tipo a domus de janas, apparentemente isolata. Un portello immette in un'anticella dalla pinata semplice, tendenzialmente quadrata, che da luogo alla camera di sepoltura. Gli ambienti sono molto semplici e non presentano particolari decorativi.



Garau L., Sanna C., El Recinto Amurallado de Saurecci (Guspini, Cerdena, Italia): Conexion entre minas y mar, in: Rodriguez Monterrubio O., Portilla Casado R., Sastre Blanco J.C., Fuentes Melgar P. (Coordinadores), Fortificaciones en la Edad del Hierro Control de los Recursos y el Territorio, 0, 2015, Valladolid , 567-574



## Sito 17 - Fortezza nuragica Sa Ureci o Saureci (SABAP-CA-OR\_2023\_00156-MT\_000008\_17)



**Localizzazione:** Guspini (SU) - ,

**Definizione e cronologia:** struttura di fortificazione, {cinta fortificativa, fortezza, nuraghe}. {Età del Bronzo},

**Modalità di individuazione**{dati bibliografici, dati di archivio}

**Distanza dall'opera in progetto:**>1000 metri

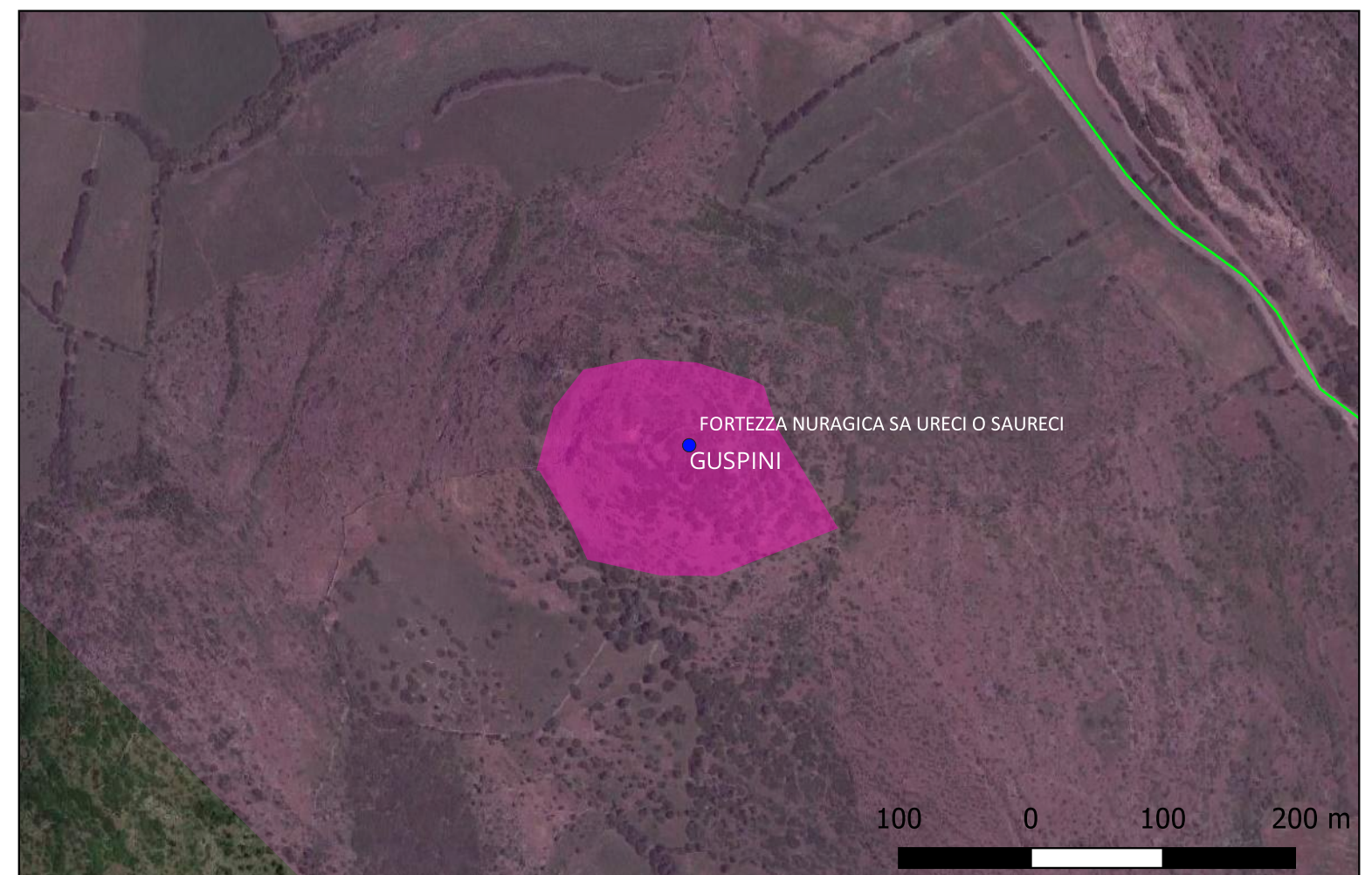
**Potenziale:** potenziale alto

**Rischio relativo:** rischio basso

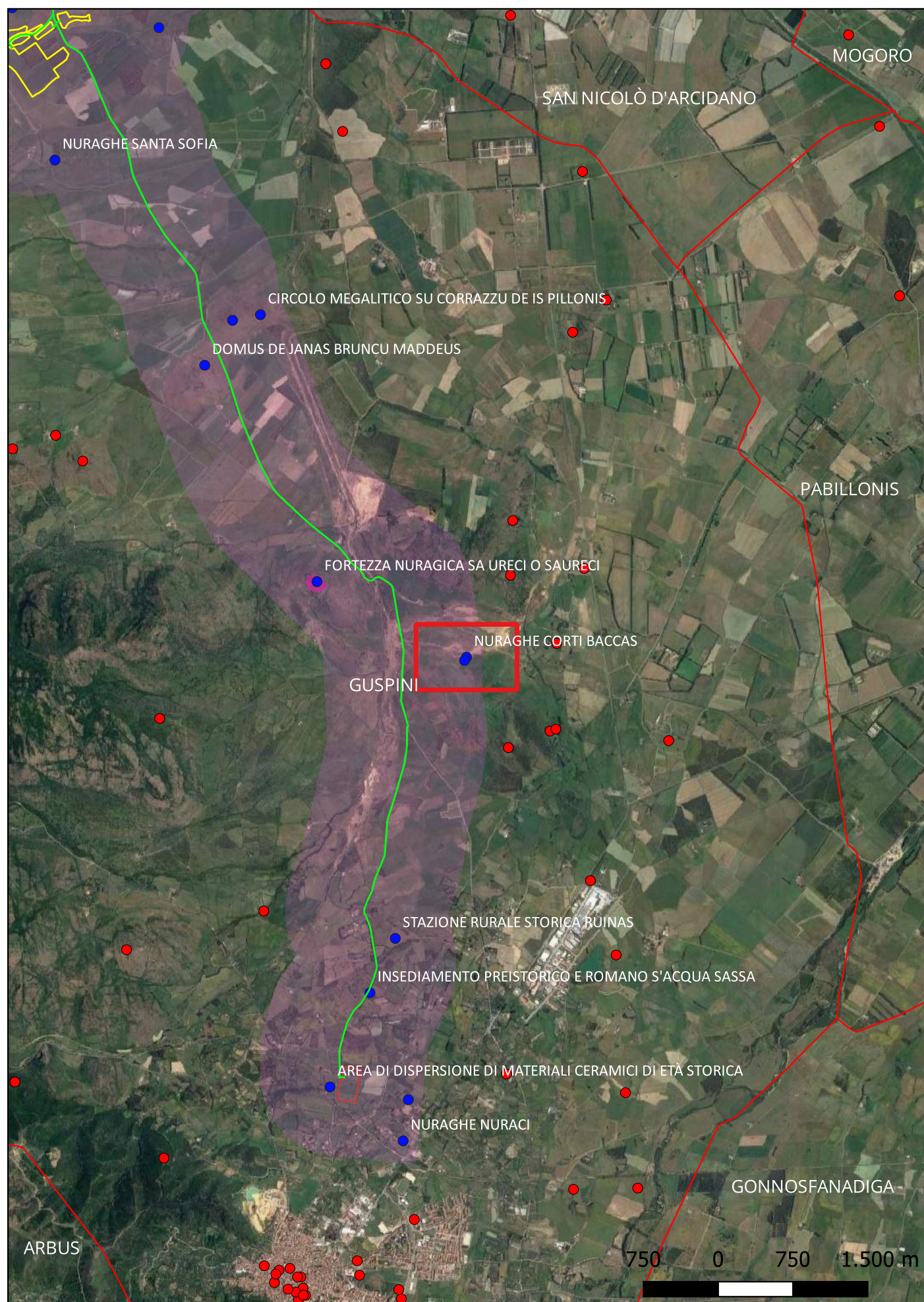
La fortificazione di Sa Ureci o Saureci presenta forma romboidale ed è costituita da una possente struttura muraria, dotata agli angoli da torri. Rimane in elevato per circa 4 m e solo una delle torri è oggi visitabile, mentre le altre hanno subito numerosi crolli. L'area compresa all'interno della fortificazione è di circa 4000 mq. L'edificio, di età nuragica, giace in condizioni fortemente degradate e non è stato sottoposto ancora ad attività di indagine archeologica complesse. Non si conosce con esattezza la sua destinazione d'uso. E' noto in letteratura fin dall'800.



Garau L., Sanna C., El Recinto Amurallado de Saurecci (Guspini, Cerdena, Italia): Conexion entre minas y mar, in: Rodriguez Monterrubio O., Portilla Casado R., Sastre Blanco J.C., Fuentes Melgar P. (Coordinadores), Fortificaciones en la Edad del Hierro Control de los Recursos y el Territorio, 0, 2015, Valladolid , 567-574



## Sito 18 - Nuraghe Corti Baccas (SABAP-CA-OR\_2023\_00156-MT\_000008\_18)



**Localizzazione:** Guspini (SU) - ,

**Definizione e cronologia:** struttura di fortificazione, {nuraghe}. {Età del Bronzo},

**Modalità di individuazione**{dati bibliografici, dati di archivio}

**Distanza dall'opera in progetto:**>1000 metri

**Potenziale:** potenziale medio

**Rischio relativo:** rischio basso

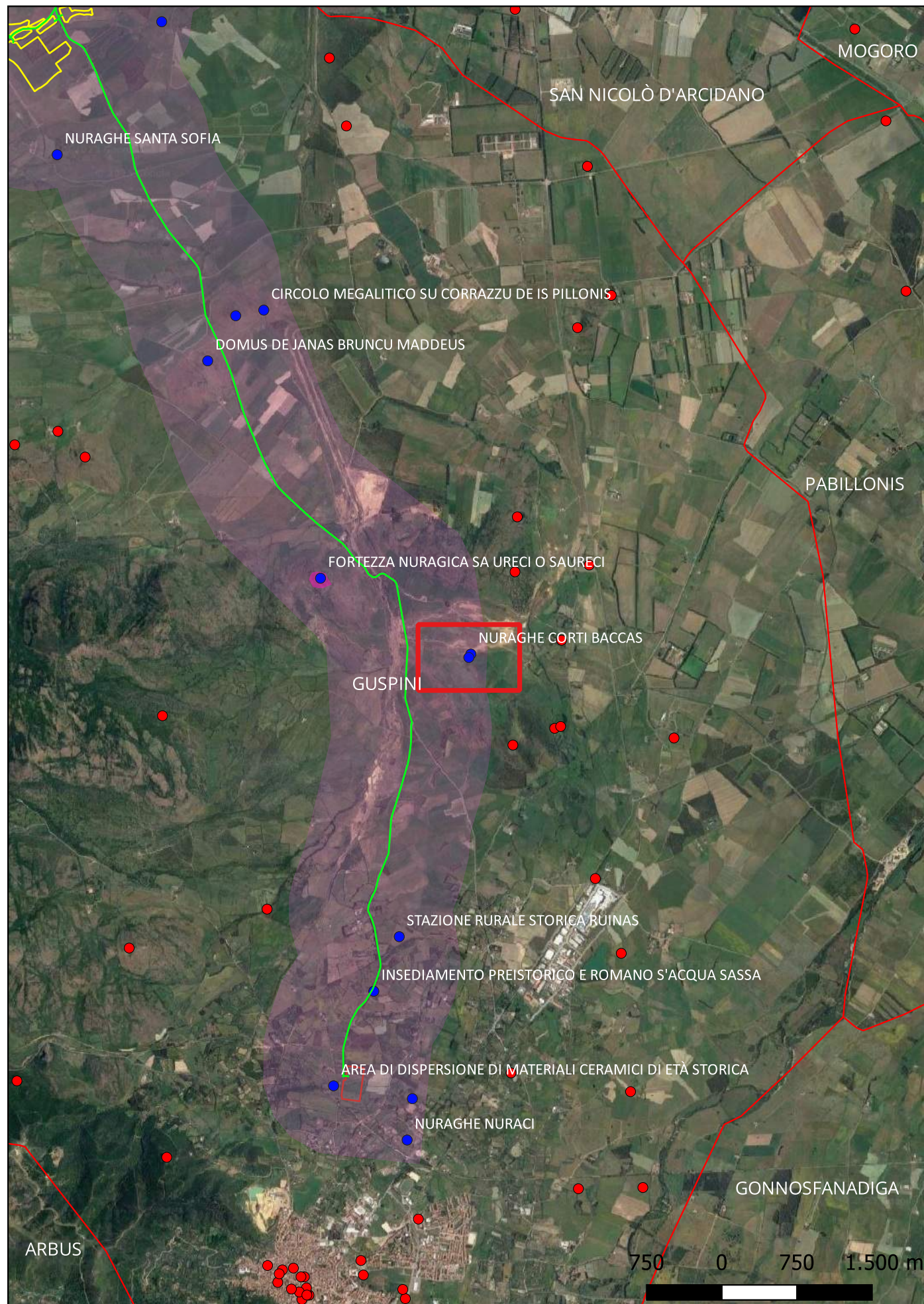
Nuraghe monotorre, fortemente compromesso da crolli e dalla vegetazione. Rimane parte della struttura, ma non è agevole leggerne le caratteristiche strutturali e architettoniche. Nelle immediate vicinanze sono visibili tracce dell'insediamento.



Garau L., Sanna C., El Recinto Amurallado de Saurecci (Guspini, Cerdena, Italia): Conexion entre minas y mar, in: Rodriguez Monterrubio O., Portilla Casado R., Sastre Blanco J.C., Fuentes Melgar P. (Coordinadores), Fortificaciones en la Edad del Hierro Control de los Recursos y el Territorio, 0, 2015, Valladolid , 567-574



## Sito 19 - Stazione romana (SABAP-CA-OR\_2023\_00156-MT\_000008\_19)



**Localizzazione:** Guspini (SU) - ,

**Definizione e cronologia:** area di materiale mobile, {area di frammenti fittili}. {Età Romana},

**Modalità di individuazione**{dati di archivio}

**Distanza dall'opera in progetto:**>1000 metri

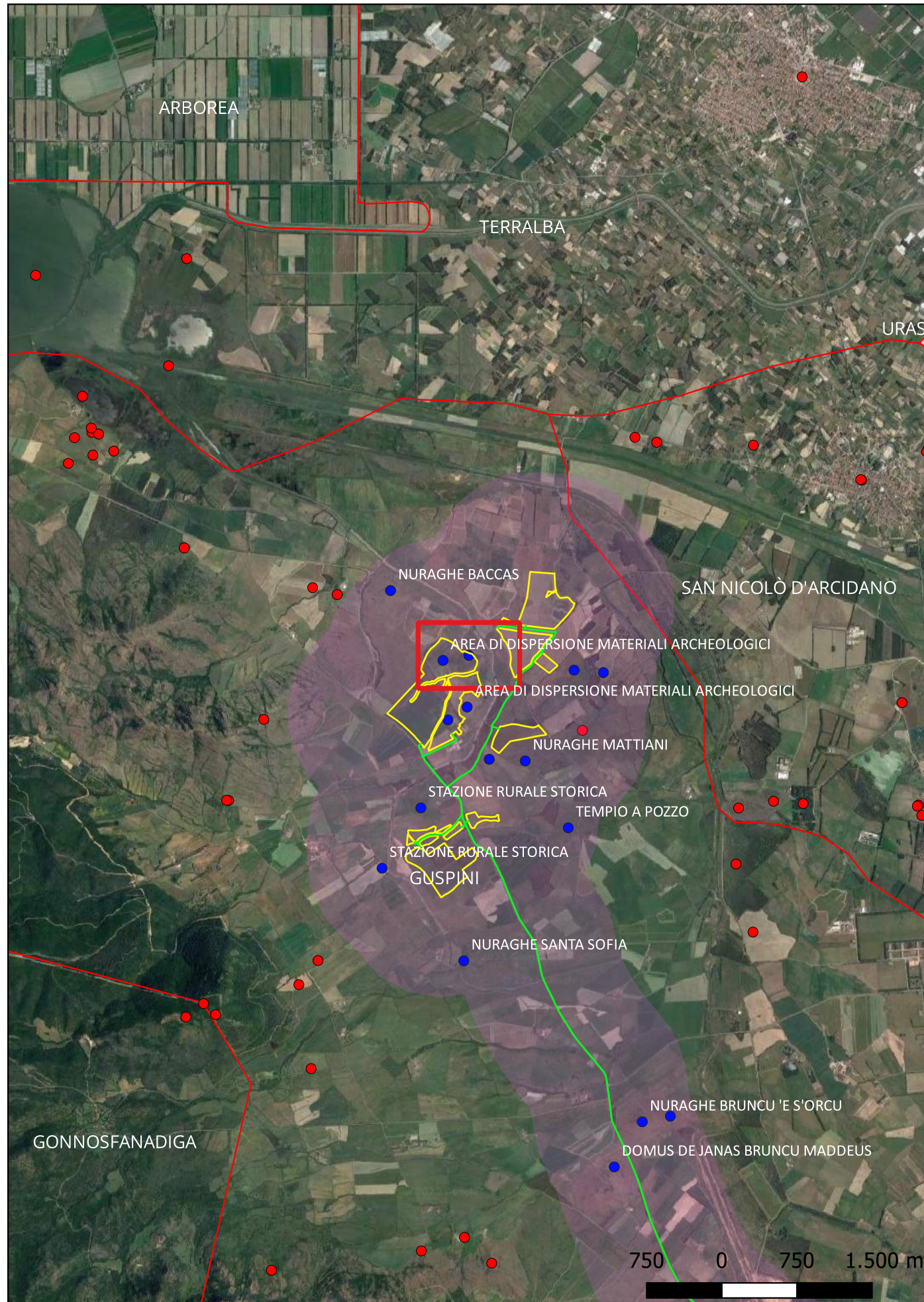
**Potenziale:** potenziale medio

**Rischio relativo:** rischio basso

Tracce di un possibile insediamento di età romana. Non si notano strutture in elevato fuori terra, ma si raccolgono materiali ceramici databili ed epoca romana.



## Sito 2 - Area di dispersione materiali archeologici (SABAP-CA-OR\_2023\_00156-MT\_000008 \_2)



**Localizzazione:** Guspini (SU) - ,

**Definizione e cronologia:** area di materiale mobile, {area di frammenti fittili}. {Età Medievale, Età Moderna},

**Modalità di individuazione**{ricognizione archeologica/survey }

**Distanza dall'opera in progetto:**10-20 metri

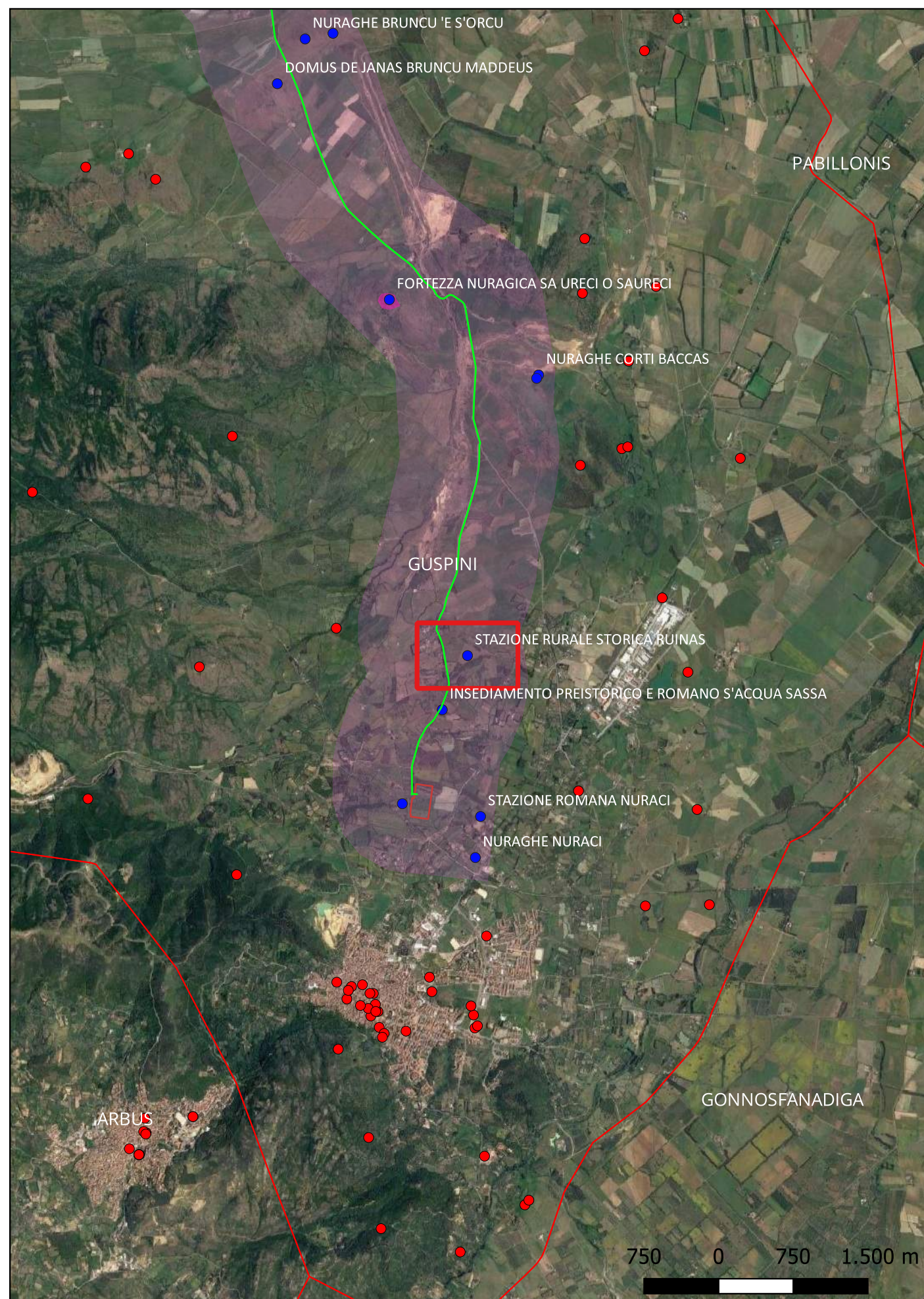
**Potenziale:** potenziale basso

**Rischio relativo:** rischio basso

Area di dispersione di materiali archeologici: si tratta di frammenti ceramici di età storica, anche recente, distribuiti nei pressi di una zona di accumulo di spietramento. Testimonia la frequentazione del sito in età storica.



## Sito 20 - Stazione rurale storica Ruinas (SABAP-CA-OR\_2023\_00156-MT\_000008\_20)



**Localizzazione:** Guspini (SU) - ,

**Definizione e cronologia:** area di materiale mobile, {area di frammenti fittili}. {Età Romana, Età Medievale, Età Moderna},

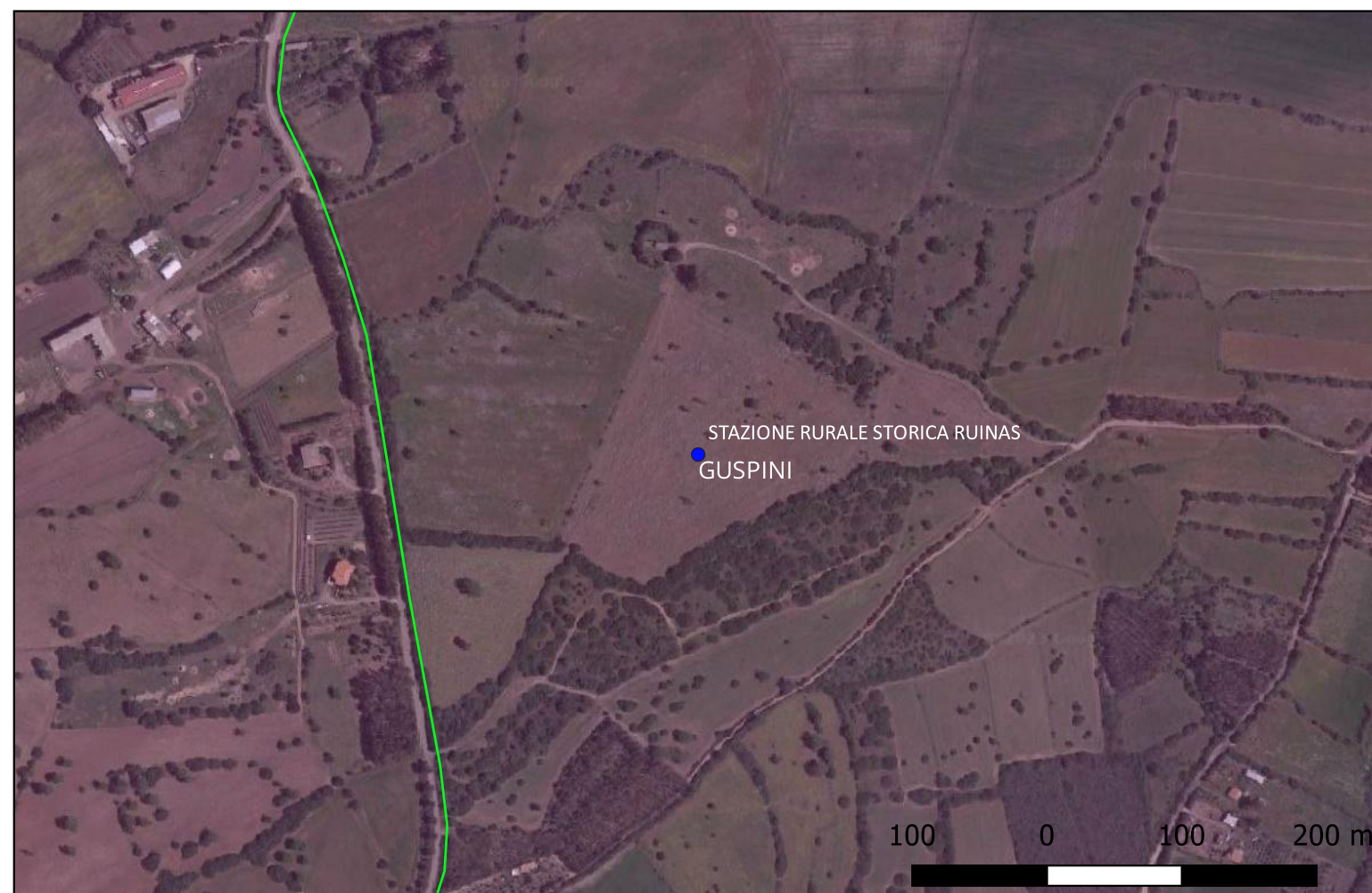
**Modalità di individuazione**{dati di archivio}

**Distanza dall'opera in progetto:**>1000 metri

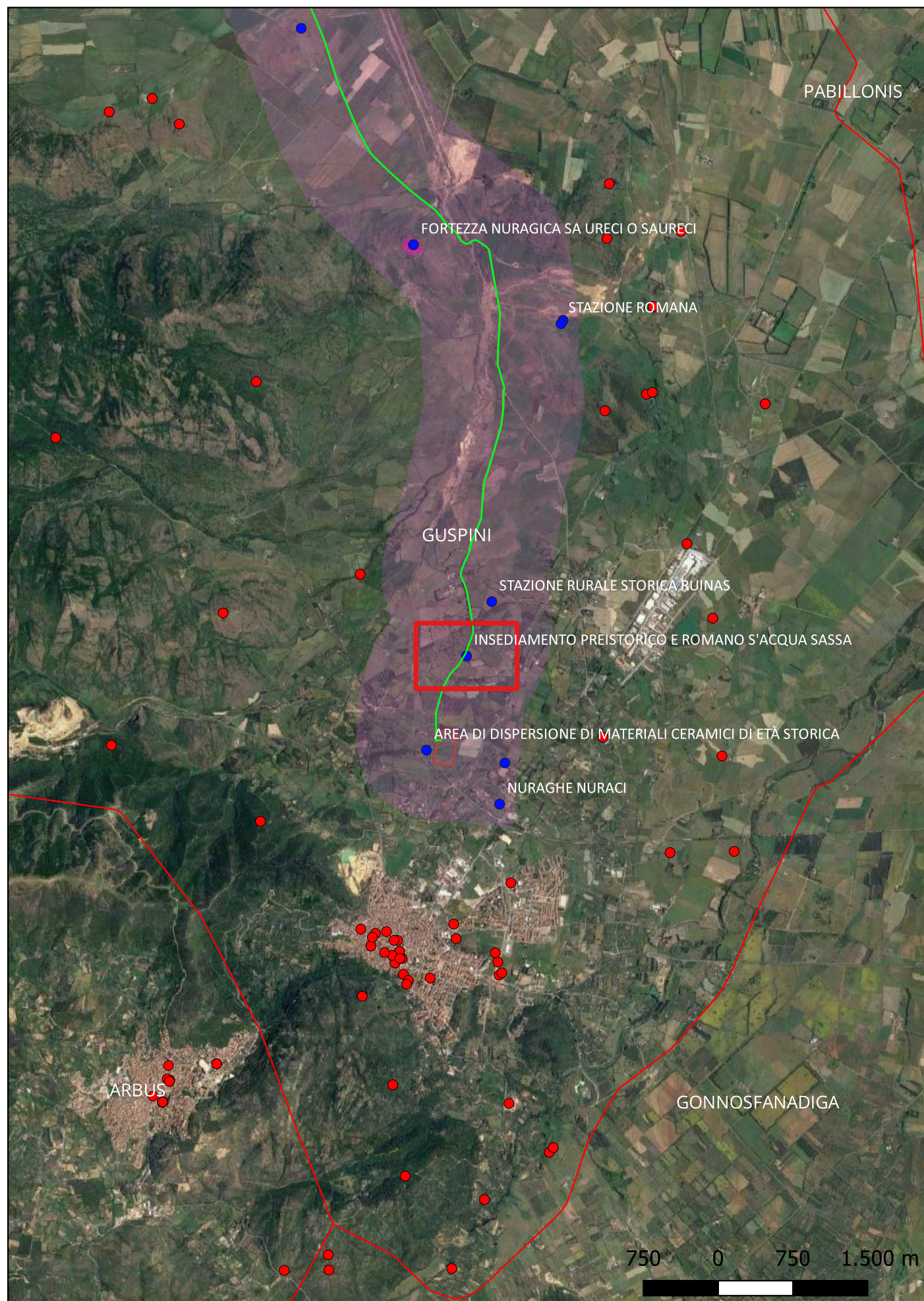
**Potenziale:** potenziale medio

**Rischio relativo:** rischio basso

Tracce di possibile insediamento di età storica, come dimostra il materiale ceramico in dispersione superficiale. I terreni sono sottoposti a costanti arature che hanno cancellato eventuali tracce di strutture in elevato fuori terra.



## Sito 21 - Insediamento preistorico e romano S'Acqua Sassa (SABAP-CA-OR\_2023\_00156-MT\_000008\_21)



**Localizzazione:** Guspini (SU) - ,

**Definizione e cronologia:** insediamento, {tracce di insediamento}. {Età Romana, Neolitico, Età del Rame},

**Modalità di individuazione**{dati di archivio}

**Distanza dall'opera in progetto:**>1000 metri

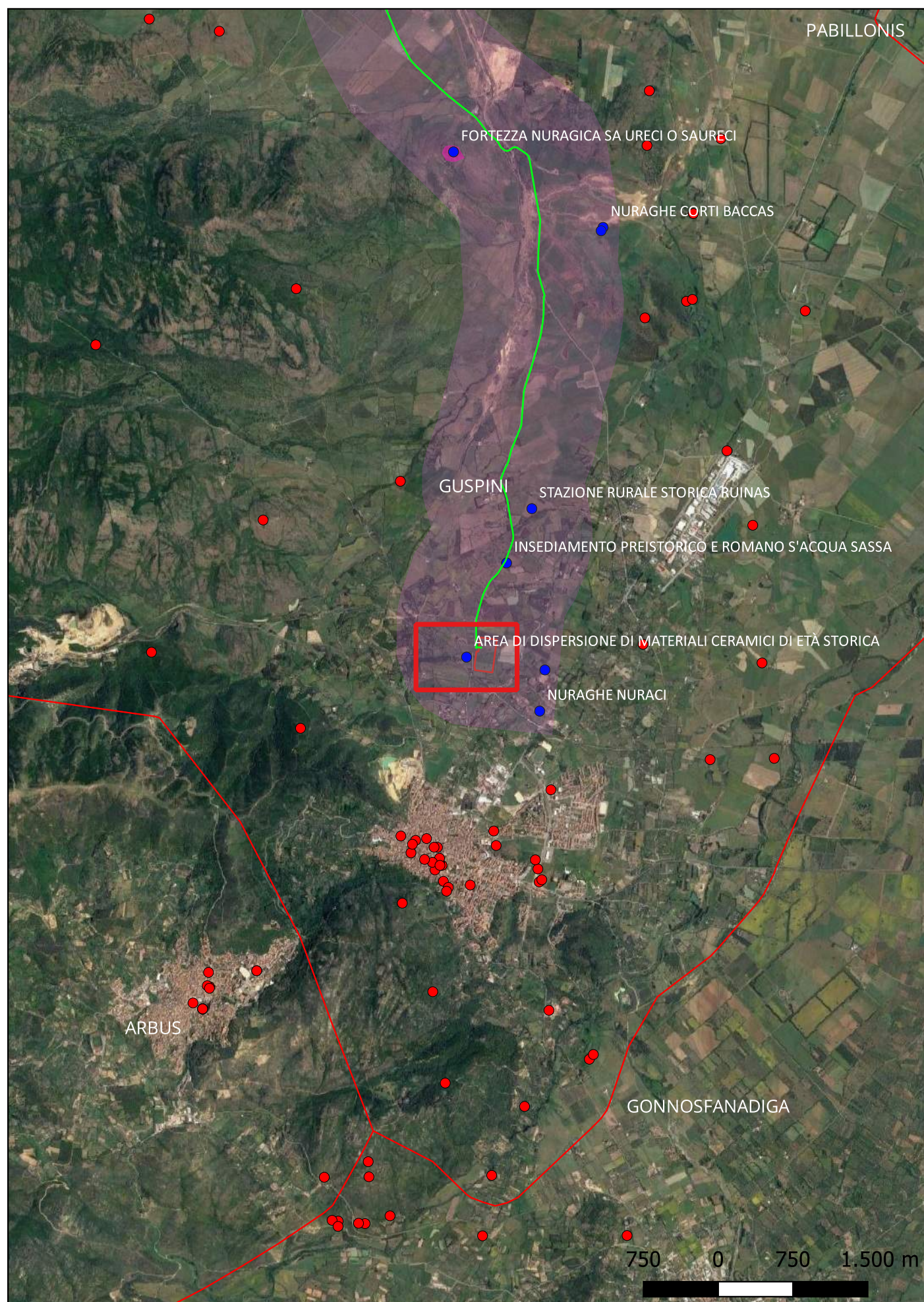
**Potenziale:** potenziale medio

**Rischio relativo:** rischio basso

Tracce di insediamento puristratificato. Non sono visibili strutture in elevato fuori terra, ma si raccolgono frammenti ceramici databili in parte a età preistorica, in parte a età romana.



## Sito 22 - Area di dispersione di materiali ceramici di età storica (SABAP-CA-OR\_2023\_00156-MT\_000008\_22)



**Localizzazione:** Guspini (SU) - ,

**Definizione e cronologia:** area di materiale mobile, {area di frammenti fittili}. {Età Romana, Età Medievale, Età Moderna},

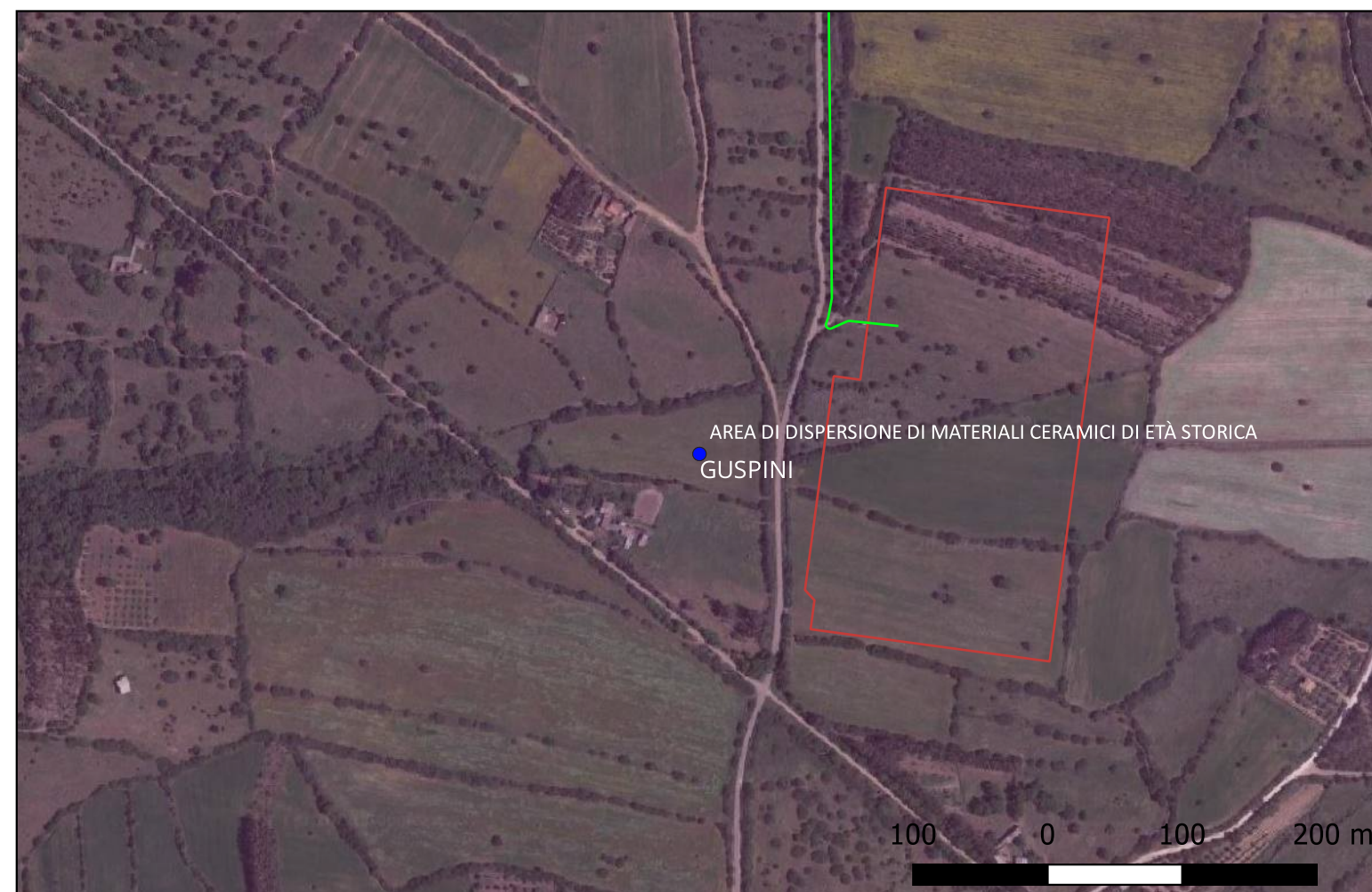

**Modalità di individuazione**{ricognizione archeologica/survey }

**Distanza dall'opera in progetto:**>1000 metri

**Potenziale:** potenziale basso

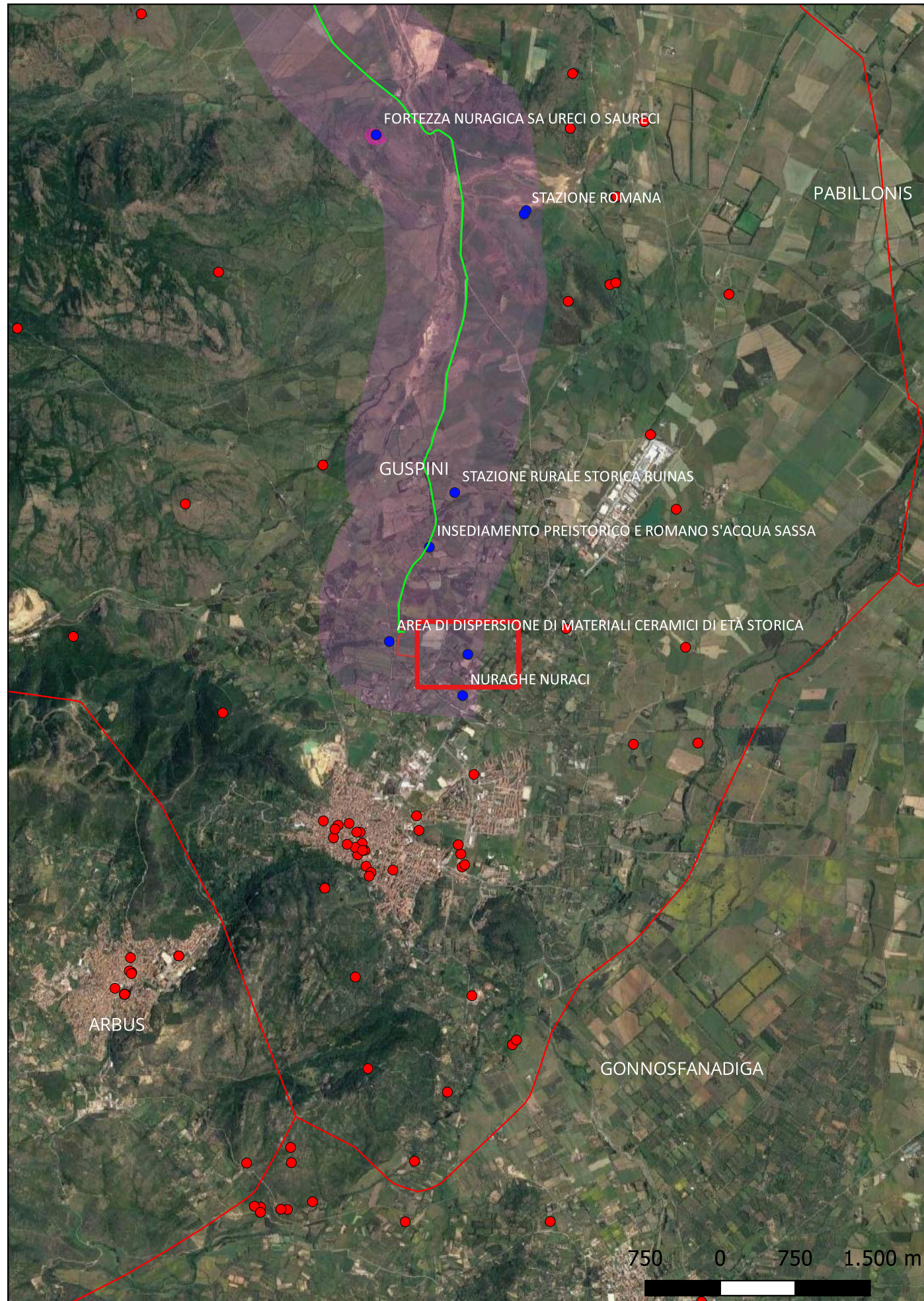
**Rischio relativo:** rischio basso

Area di dispersione di materiali ceramici di età storica. L'area, sottoposta ad arature continue, non conserva tracce di edifici o strutture in elevato fuori terra.





## Sito 23 - Stazione romana Nuraci (SABAP-CA-OR\_2023\_00156-MT\_000008\_23)



**Localizzazione:** Guspini (SU) - ,

**Definizione e cronologia:** area di materiale mobile, {area di frammenti fittili}. {Età Romana},

**Modalità di individuazione**{dati di archivio}

**Distanza dall'opera in progetto:**>1000 metri

**Potenziale:** potenziale medio

**Rischio relativo:** rischio basso

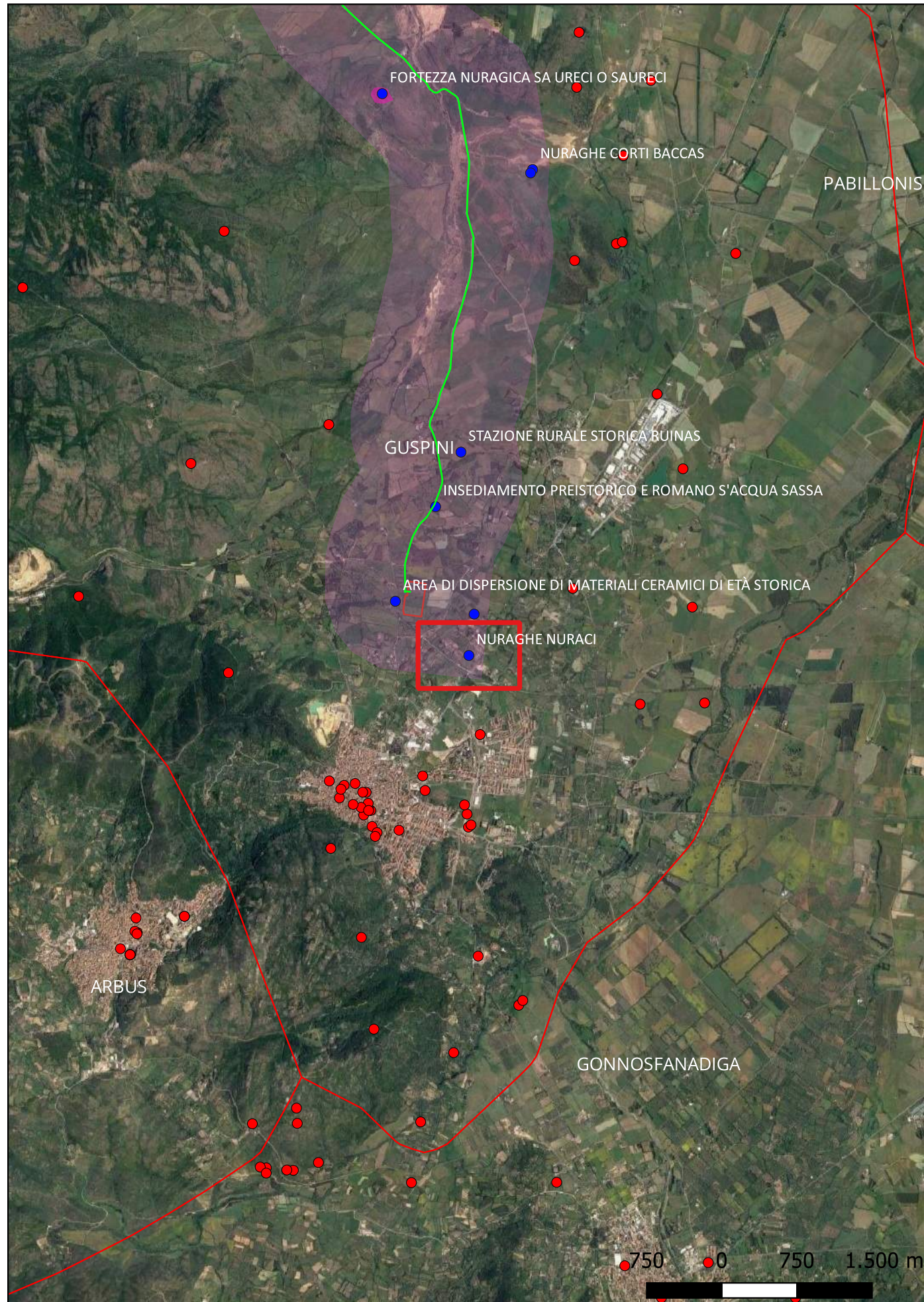
Tracce di un possibile insediamento di età romana, nei pressi di un nuraghe. Non si notano tracce di edifici o strutture in elevato fuori terra.



Ugas G., Centralità e periferia Modelli d'uso del territorio in età nuragica: il Guspinese, in: Khanoussi M. et al., a cura di, L'Africa Romana, Atti del XII convegno di studio Olbia, 12-15 dicembre 1996, O, 1998, Olbia , 513-548



## Sito 24 - Nuraghe Nuraci (SABAP-CA-OR\_2023\_00156-MT\_000008\_24)



**Localizzazione:** Guspini (SU) - ,

**Definizione e cronologia:** struttura di fortificazione, {nuraghe}. {Età del Bronzo},

**Modalità di individuazione**{dati di archivio}

**Distanza dall'opera in progetto:**>1000 metri

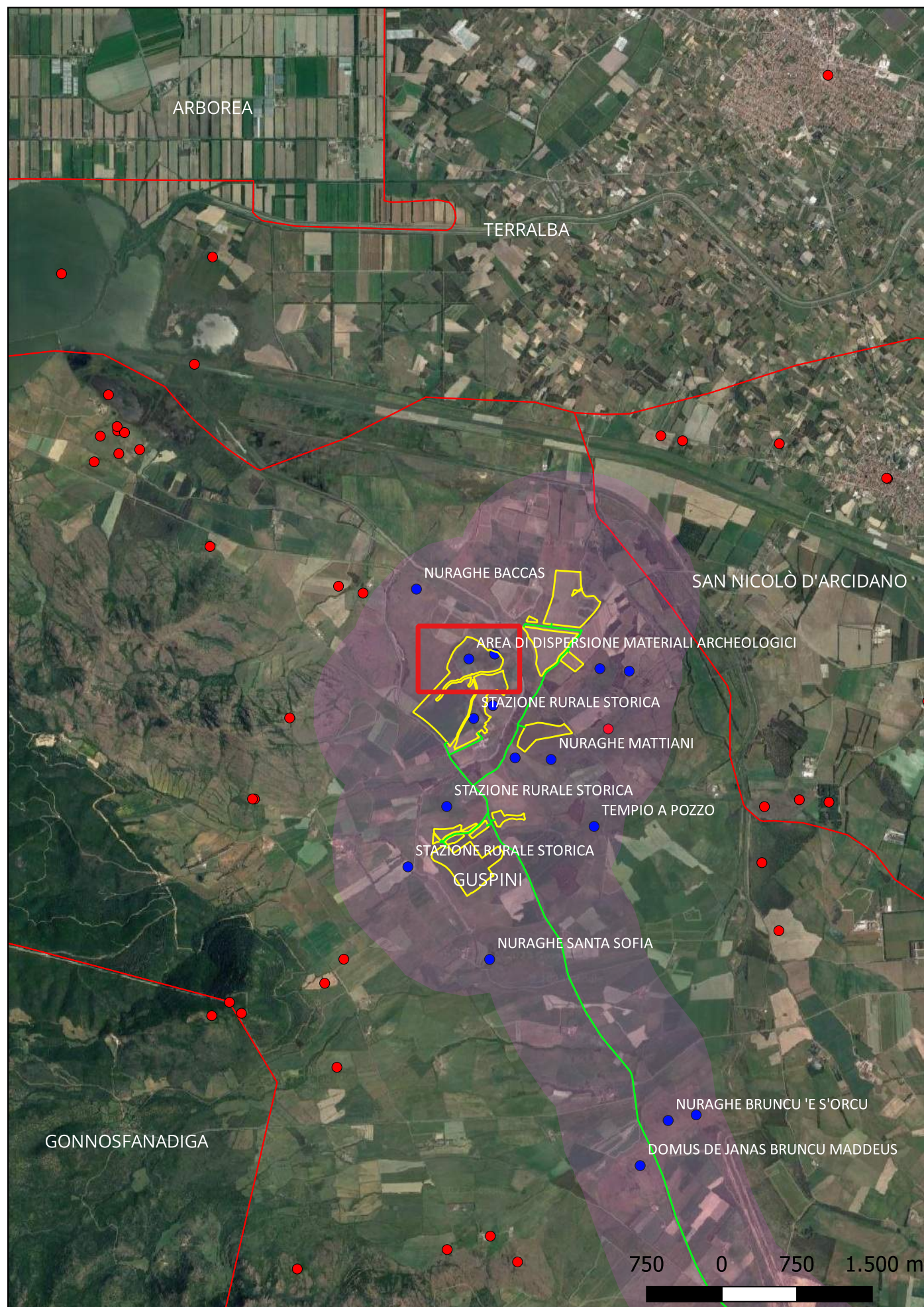
**Potenziale:** potenziale basso

**Rischio relativo:** rischio basso

Da dati di archivio si conosce un nuraghe monotorre, oggi praticamente scomparso. Non è possibile leggerne le caratteristiche strutturali.



### Sito 3 - Area di dispersione materiali archeologici (SABAP-CA-OR\_2023\_00156-MT\_000008\_3)



**Localizzazione:** Guspini (SU) - ,

**Definizione e cronologia:** area di materiale mobile, {area di frammenti fittili}. {Età Romana},

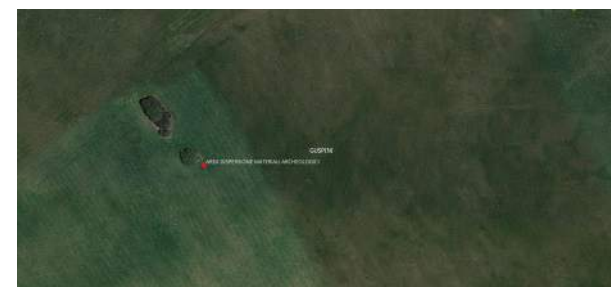
**Modalità di individuazione**{ricognizione archeologica/survey }

**Distanza dall'opera in progetto:**10-20 metri

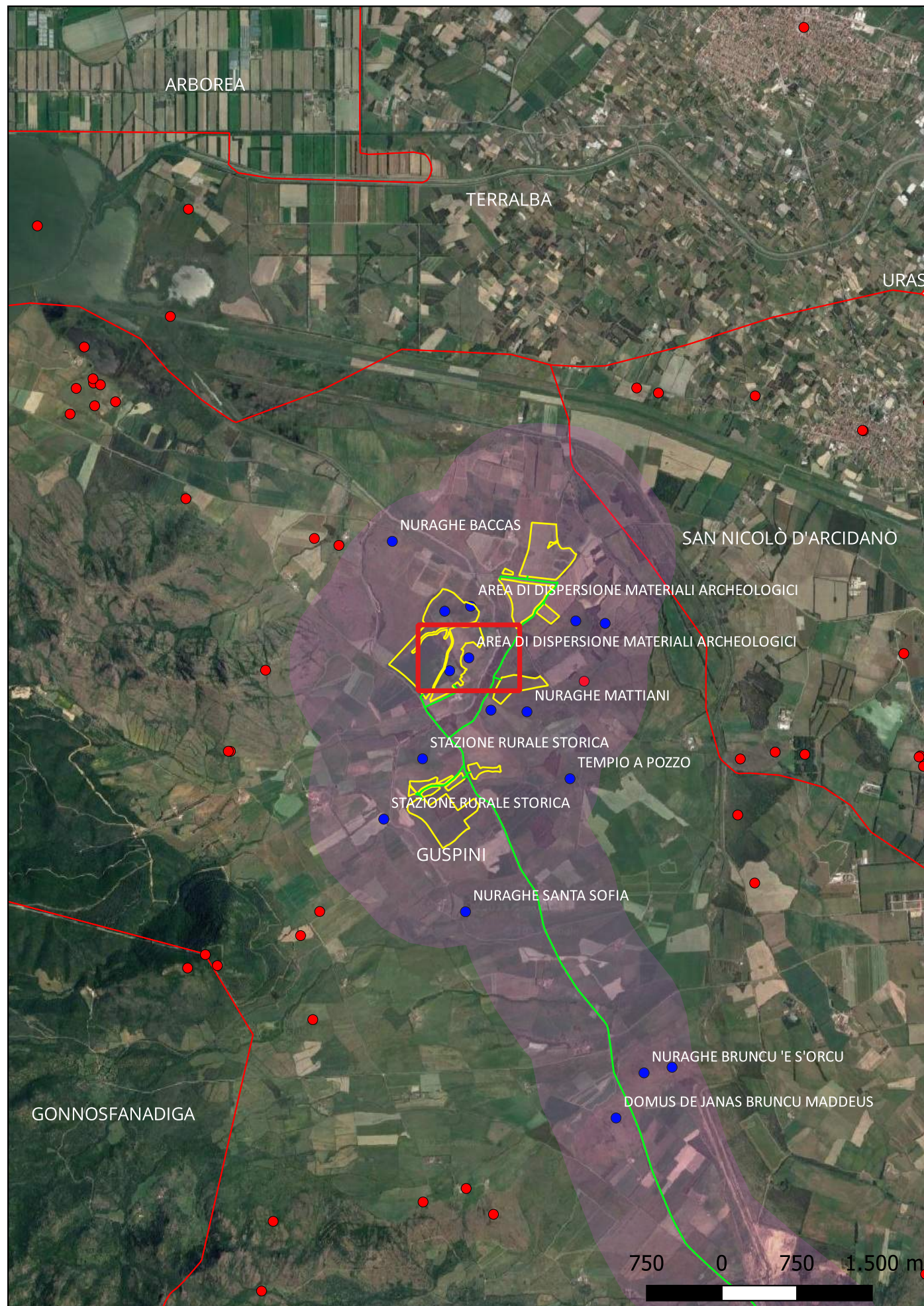
**Potenziale:** potenziale medio

**Rischio relativo:** rischio basso

Area di dispersione di materiali archeologici: si tratta generalmente di frammenti ceramici databili ad età storica, verosimilmente da quella medievale a quella moderna e contemporanea. Le continue arature hanno cancellato eventuali tracce di strutture o contesto di riferimento. Nell'area sono presenti cumuli di spietramento.



## Sito 4 - Area di dispersione materiali archeologici (SABAP-CA-OR\_2023\_00156-MT\_000008\_4)



**Localizzazione:** Guspini (SU) - ,

**Definizione e cronologia:** area di materiale mobile, {area di frammenti fittili}. {Età Romana},

**Modalità di individuazione**{ricognizione archeologica/survey }

**Distanza dall'opera in progetto:**20-50 metri

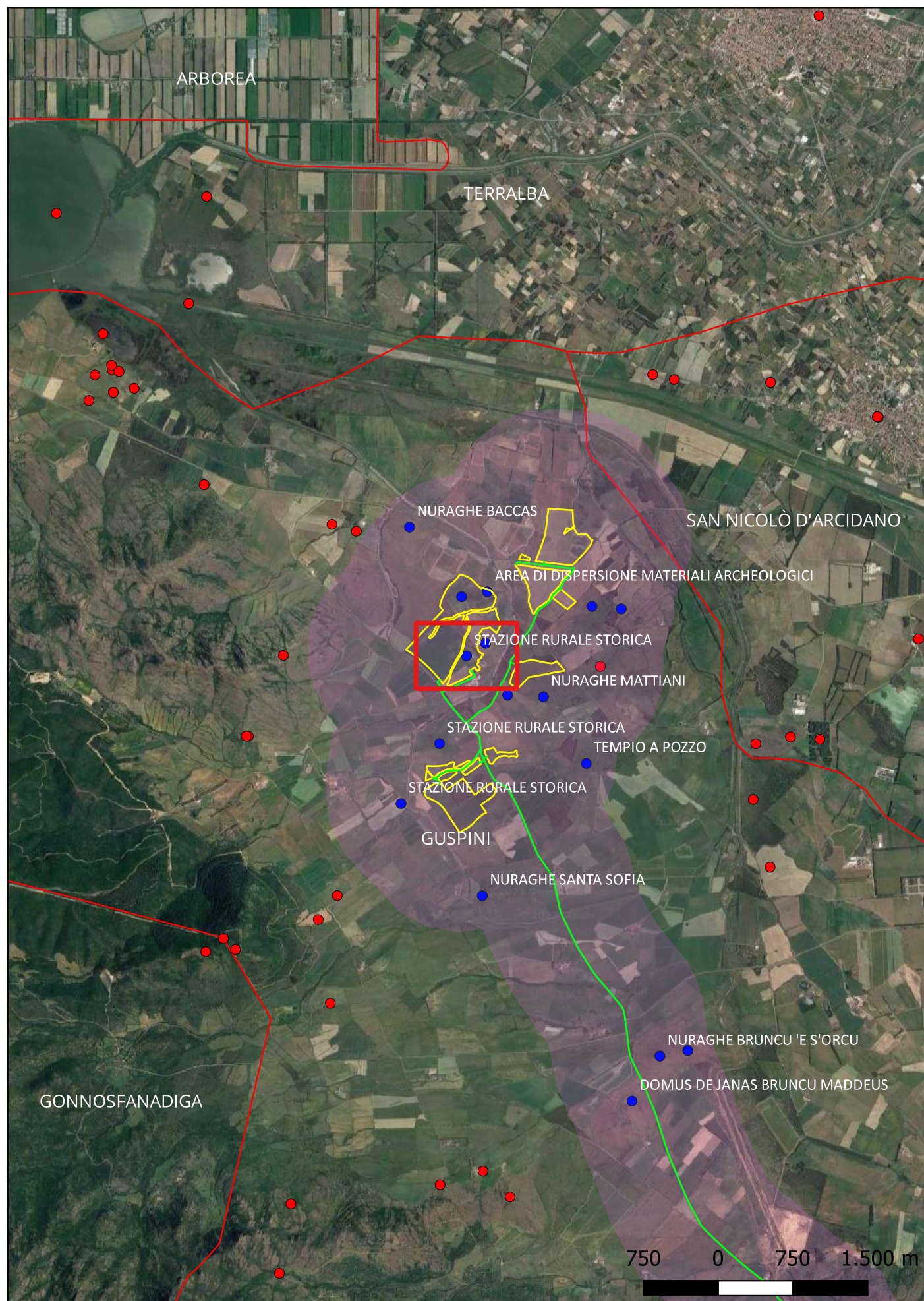
**Potenziale:** potenziale medio

**Rischio relativo:** rischio basso

Estesa area di dispersione di materiale archeologico. Si tratta di frammenti ceramici databili ad età romana. Le continue arature cui è sottoposto il terreno hanno cancellato eventuali tracce di edifici o strutture fuori terra, per cui non si hanno elementi per definire maggiormente il contesto di riferimento. L'area, ben definita dalle ricognizioni di superficie, è stata esclusa dal posizionamento dei trackers fotovoltaici.



## Sito 5 - Stazione rurale storica (SABAP-CA-OR\_2023\_00156-MT\_000008\_5)



**Localizzazione:** Guspini (SU) - ,

**Definizione e cronologia:** area di materiale mobile, {area di frammenti fittili}. {Età Romana, Età Medievale, Età Moderna},

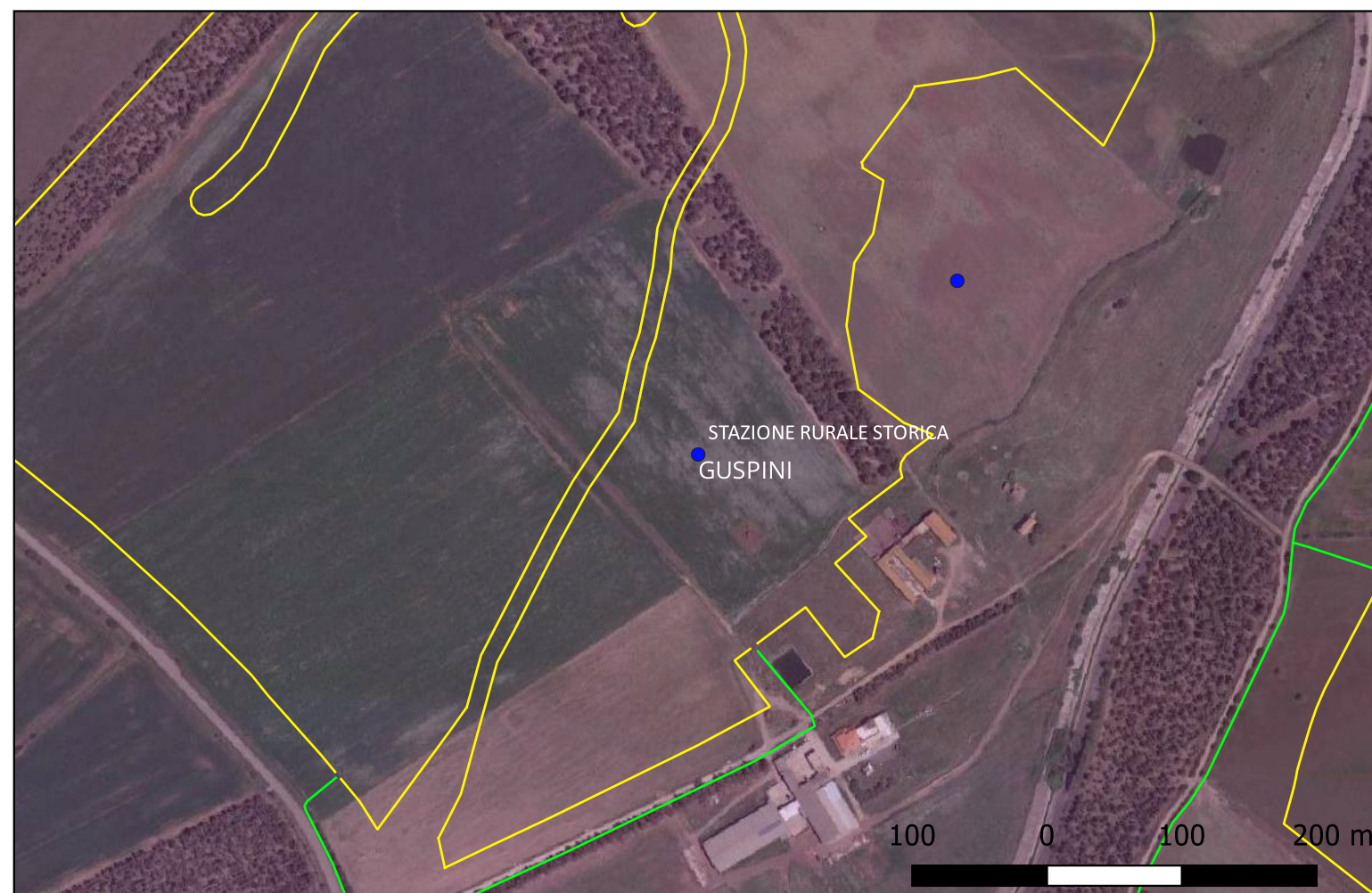
**Modalità di individuazione:** {dati di archivio, ricognizione archeologica/survey }

**Distanza dall'opera in progetto:** 10-20 metri

**Potenziale:** potenziale medio

**Rischio relativo:** rischio basso

Area di dispersione di materiali archeologici. Si tratta di frammenti ceramici databili ad età storica, verosimilmente da quella romana e medievale a quella moderna. Le continue aratura hanno cancellato eventuali tracce di edifici o strutture in elevato fuori terra, per cui è difficile definire il contesto di esatto di riferimento.



## Sito 6 - Nuraghe Omini (SABAP-CA-OR\_2023\_00156-MT\_000008\_6)

**Localizzazione:** Guspini (SU) - ,

**Definizione e cronologia:** struttura di fortificazione, {nuraghe}. {Età del Bronzo},

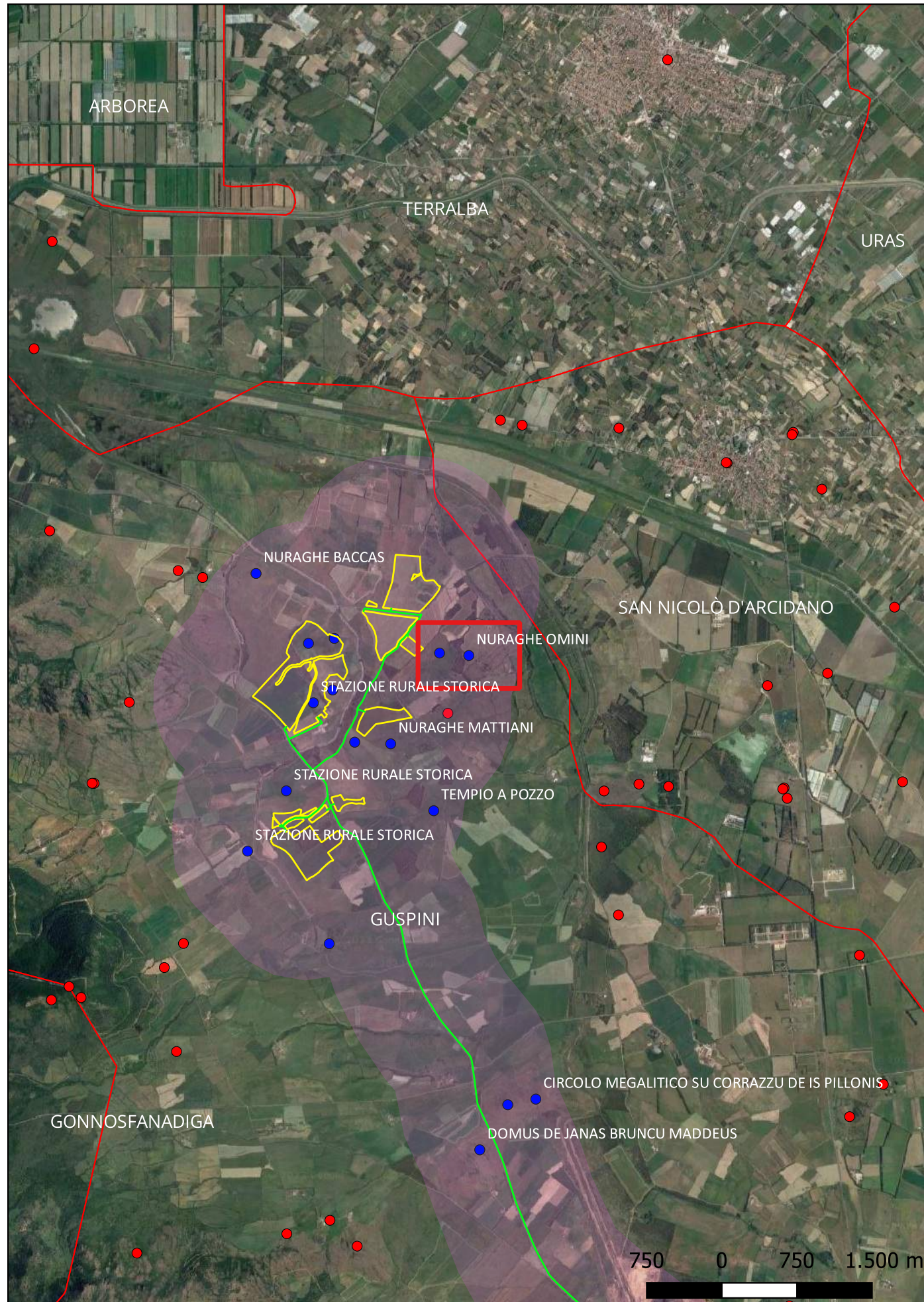
**Modalità di individuazione**{dati di archivio}

**Distanza dall'opera in progetto:**200-500 metri

**Potenziale:** potenziale medio

**Rischio relativo:** rischio basso

Resti di un nuraghe complesso, costituito probabilmente da due torri. La vegetazione e gli strati di terra non permettono di leggerne agevolmente le caratteristiche architettoniche.



## Sito 7 - Stazione romana (SABAP-CA-OR\_2023\_00156-MT\_000008\_7)

**Localizzazione:** Guspini (SU) - ,

**Definizione e cronologia:** area di materiale mobile, {area di frammenti fittili}. {Età Romana},

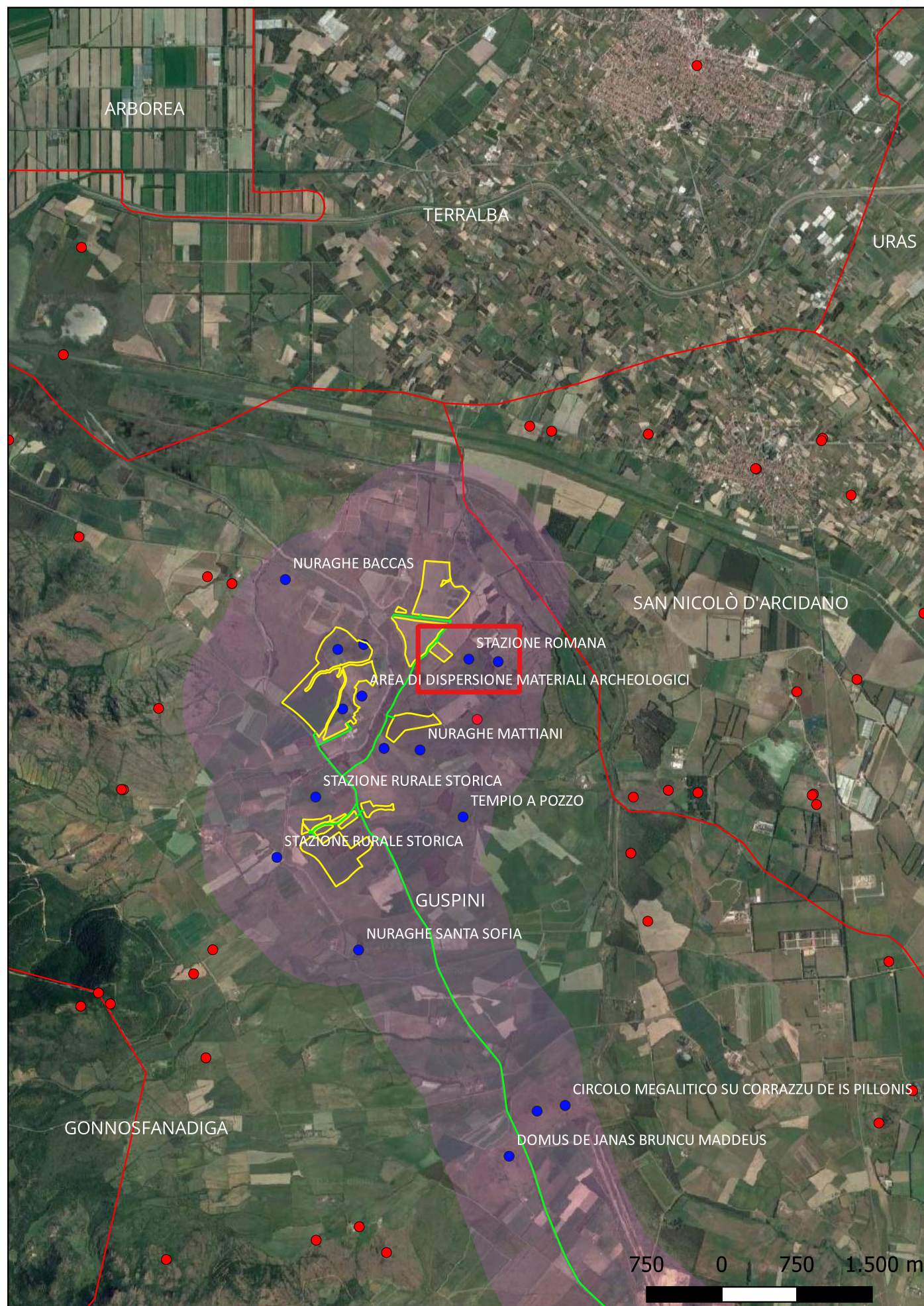
**Modalità di individuazione**{dati di archivio}

**Distanza dall'opera in progetto:**100-200 metri

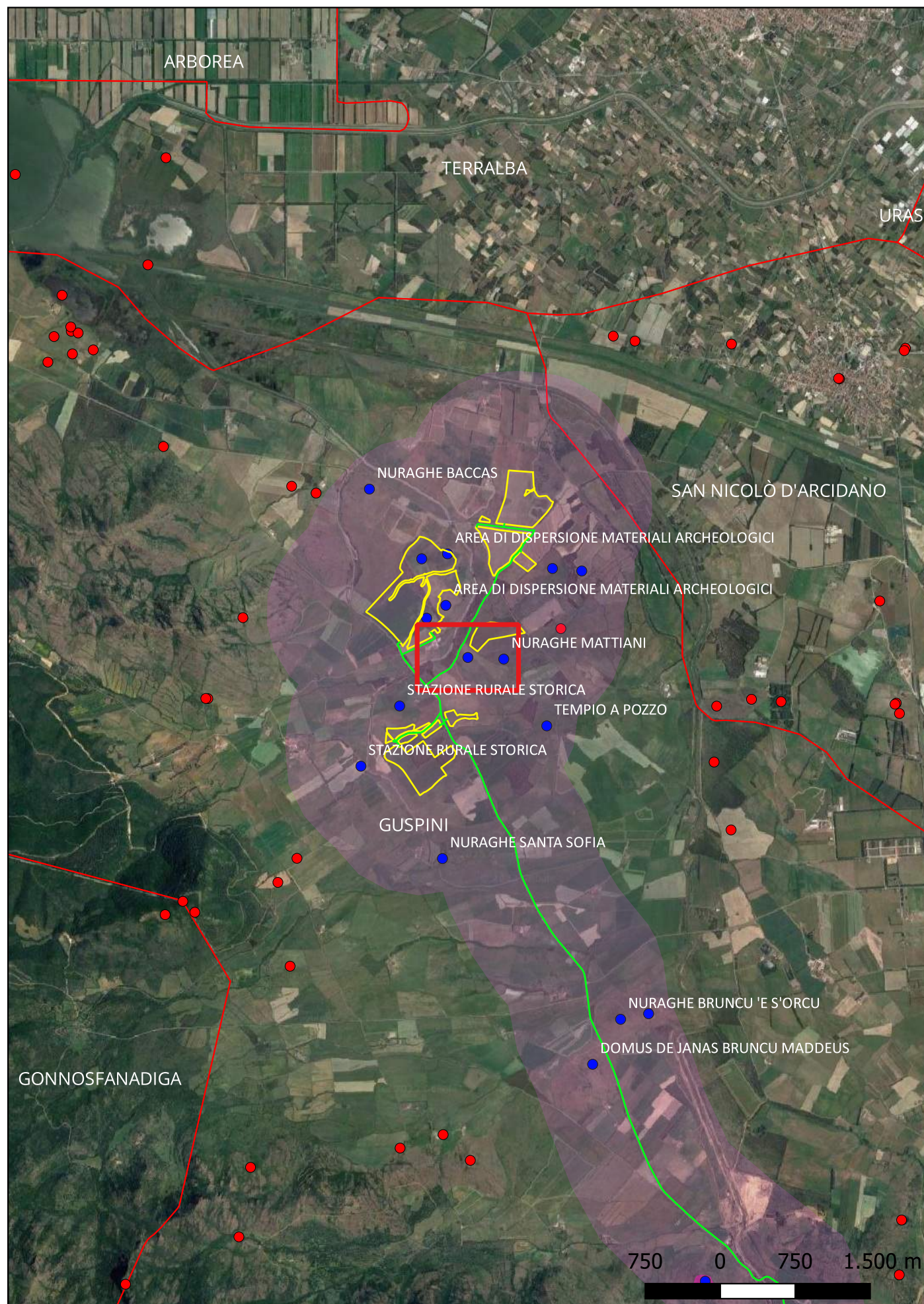
**Potenziale:** potenziale basso

**Rischio relativo:** rischio basso

Area di dispersione di materiali archeologici: si tratta di frammenti ceramici databili ad età romana.



## Sito 8 - Insediamento romano bizantino (SABAP-CA-OR\_2023\_00156-MT\_000008\_8)



**Localizzazione:** Guspini (SU) - ,

**Definizione e cronologia:** insediamento, {tracce di insediamento}. {Età Tardoantica, Età Altomedievale},

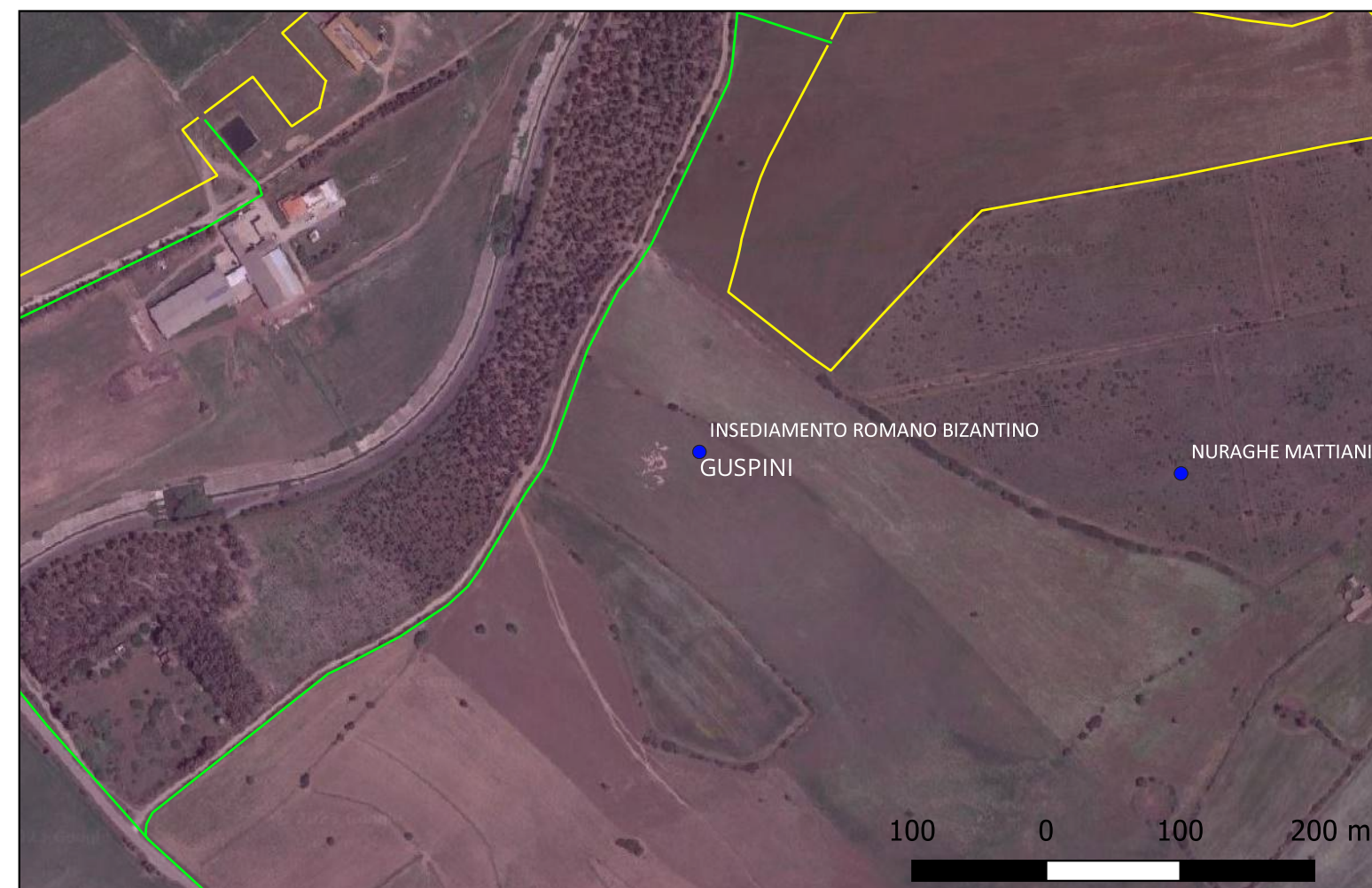
**Modalità di individuazione**{dati di archivio}

**Distanza dall'opera in progetto:**100-200 metri

**Potenziale:** potenziale medio

**Rischio relativo:** rischio basso

Tracce di insediamento romano e bizantino. Non si notano strutture in elevato fuori terra, ma si raccolgono frammenti ceramici.





## Sito 9 - Nuraghe Mattiani (SABAP-CA-OR\_2023\_00156-MT\_000008\_9)

**Localizzazione:** Guspini (SU) - ,

**Definizione e cronologia:** struttura di fortificazione, {nuraghe}. {Età del Bronzo},

**Modalità di individuazione**{dati di archivio}

**Distanza dall'opera in progetto:**200-500 metri

**Potenziale:** potenziale basso

**Rischio relativo:** rischio basso

Nel PUC è inserito il Nuraghe Mattiani, ormai non più visibile in superficie. Dai dati noti potrebbe trattarsi di un nuraghe monotorre.

