REGIONE SICILIANA **LIBERO CONSORZIO COMUNALE DI PALERMO** **COMUNE DI CORLEONE** **COMUNE DI CONTESSA ENTELLINA** **COMUNE DI MONREALE** **COMUNE DI PIANA DEGLI ALBANESI**

COMMITTENTE:

RWE

RWE RENEWABLES ITALIA S.R.L.
via A. Doria, 41/G - 00192 ROMA (RM)
P.IVA/C.F. 06400370968
pec: rwerenewablesitaliasrl@legalmail.it

Titolo del Progetto:

PARCO EOLICO CORLEONE-CONTESSA

Documento: **PROGETTO DEFINITIVO**

N° Documento: **PELE-P-0132**

ID PROGETTO:	**PELE**	DISCIPLINA:	**P**	TIPOLOGIA:		FORMATO:	1770x297

TITOLO:

Monografia interferenza con rete idrografica - I14

FOGLIO:	14/47	SCALA:	VARIE	FILE:	**PELE-P-0132_00.dwg**

Progetto:

REWIND energy

REWIND ENERGY S.R.L.S.
viale Europa, 249 - 91011 ALCAMO (TP)
P.IVA/C.F. 02785820818
pec: rewindenergy@pec.it

ing. Riccardo Cangelosi

cangelosi riccardo
Ordine degli Ingegneri della Provincia di Trapani
Ingegnere
24.05.2023 16:10:18
GMT+00:00

Riccardo Cangelosi

Ing. Riccardo Cangelosi N. 1143

ing. Gaetano Scurto

Scurto Gaetano
Ordine degli Ingegneri della Provincia di Trapani
Ingegnere
25.05.2023 11:08:07
GMT+01:00

dott. ing. Gaetano SCURTO N. 1462

Gaetano Scurto

Rev:	Data Revisione	Descrizione Revisione	Redatto	Controllato	Approvato
00	13.12.2022	PRIMA EMISSIONE	AB	GS	REWIND ENERGY

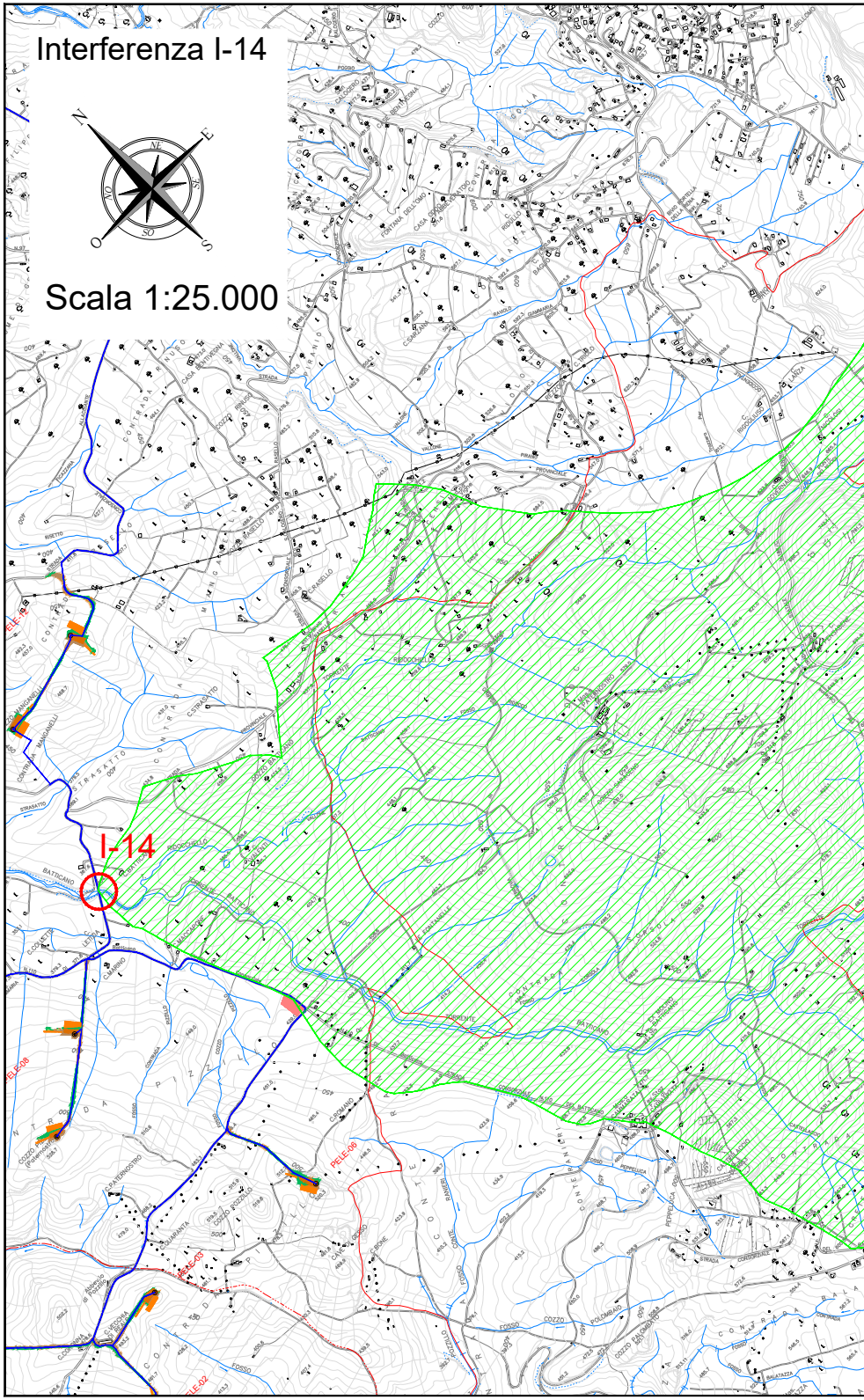
Interferenza I-14
N
E
S
O
Scala 1:25.000
I-14

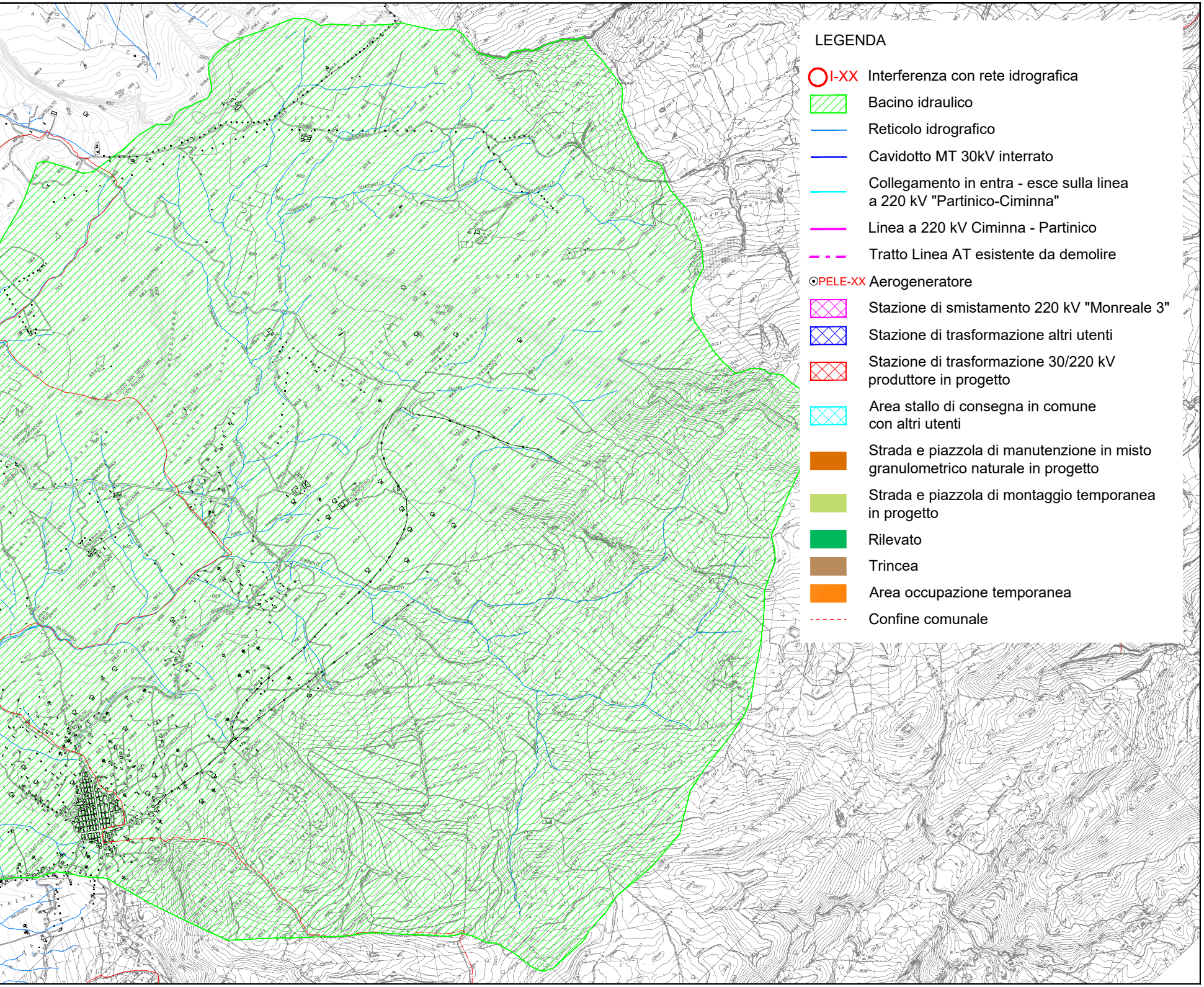

LEGENDA

○ I-XX	Interferenza con rete idrografica
▨	Bacino idraulico
—	Reticolo idrografico
—	Cavidotto MT 30kV interrato
—	Collegamento in entra - esce sulla linea a 220 kV "Partinico-Ciminna"
—	Linea a 220 kV Ciminna - Partinico
- · -	Tratto Linea AT esistente da demolire
⊙PELE-XX	Aerogeneratore
☒	Stazione di smistamento 220 kV "Monreale 3"
☒	Stazione di trasformazione altri utenti
☒	Stazione di trasformazione 30/220 kV produttore in progetto
☒	Area stallo di consegna in comune con altri utenti
🟧	Strada e piazzola di manutenzione in misto granulometrico naturale in progetto
🟩	Strada e piazzola di montaggio temporanea in progetto
🟩	Rilevato
🟫	Trincea
🟧	Area occupazione temporanea
- - -	Confine comunale

Interferenza I-14

Scala 1:2.000

Corleone - F.M. 83 p.lle 205, 203, 313
F.M. 86 p.lla 351

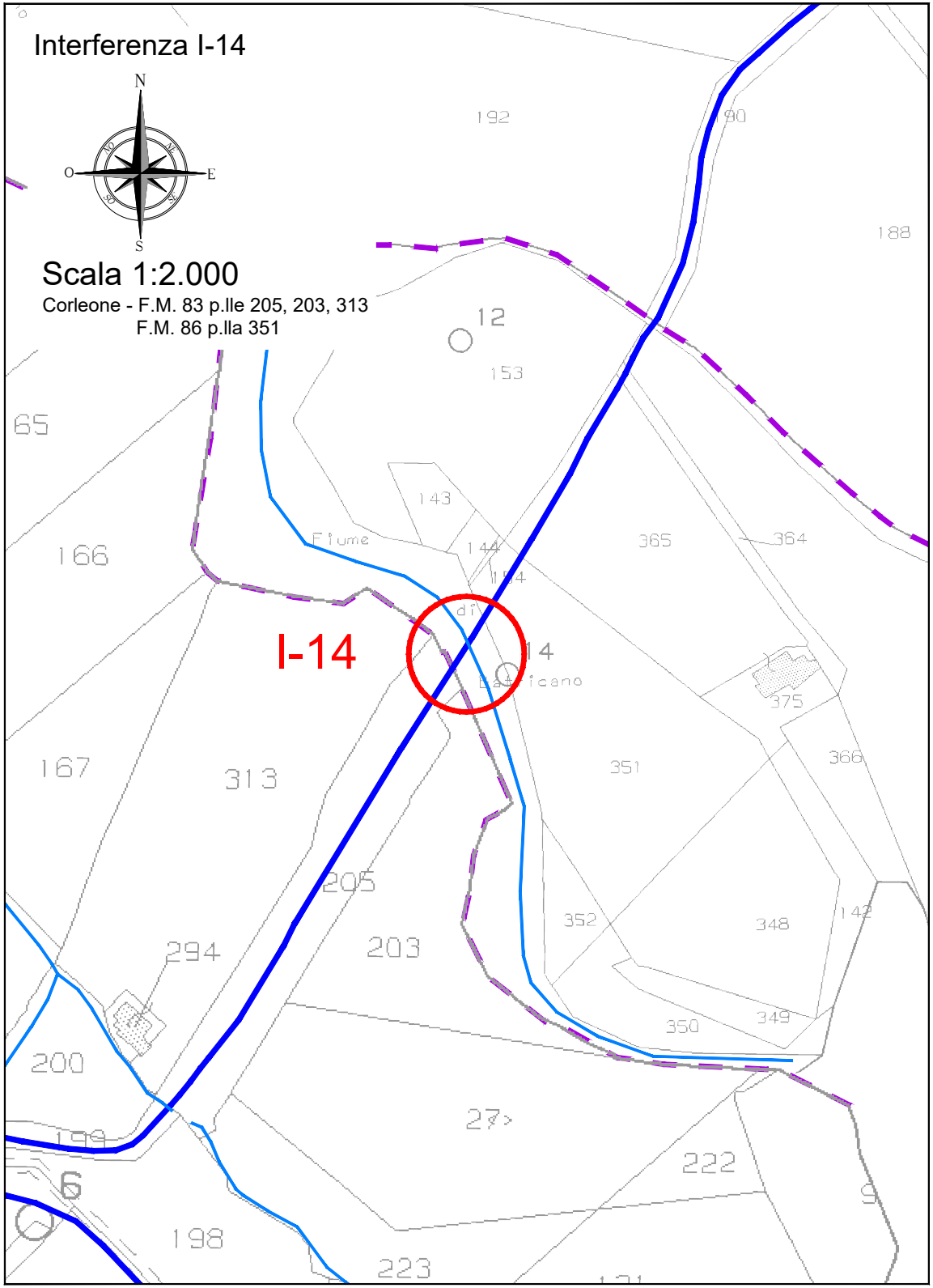
N
O
E
S
NO
NE
SO
SE
192
190
188
12
153
65
166
143
144
154
365
364
Fiume
di
14
Batticano
375
366
351
167
313
I-14
205
203
294
352
348
142
350
349
200
199
27>
222
6
9
198
223

Interferenza I-14

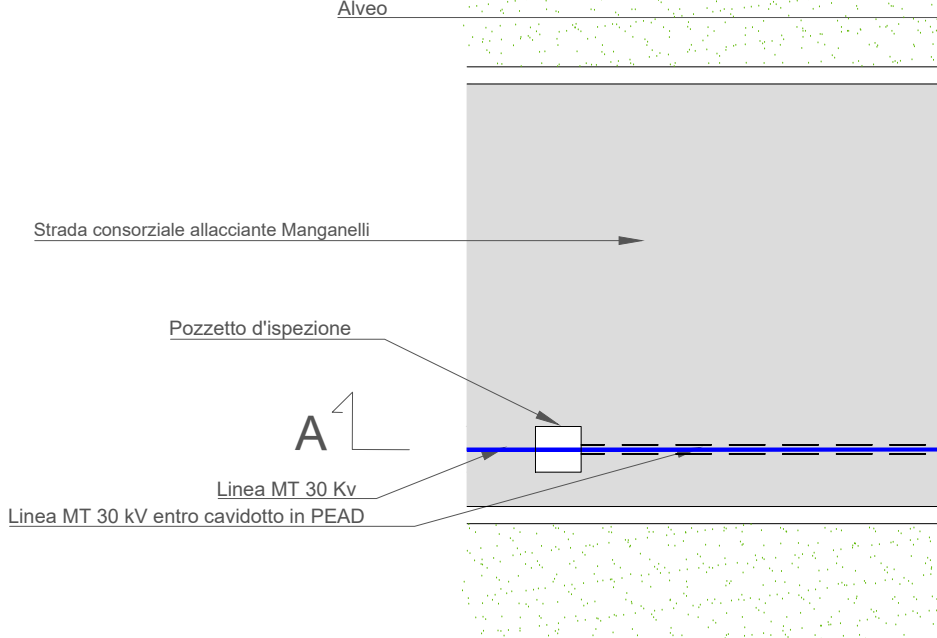
Alveo
Strada consorziale allacciante Manganelli
Pozzetto d'ispezione
A
Linea MT 30 Kv
Linea MT 30 kV entro cavidotto in PEAD

Pianta- scala 1/100

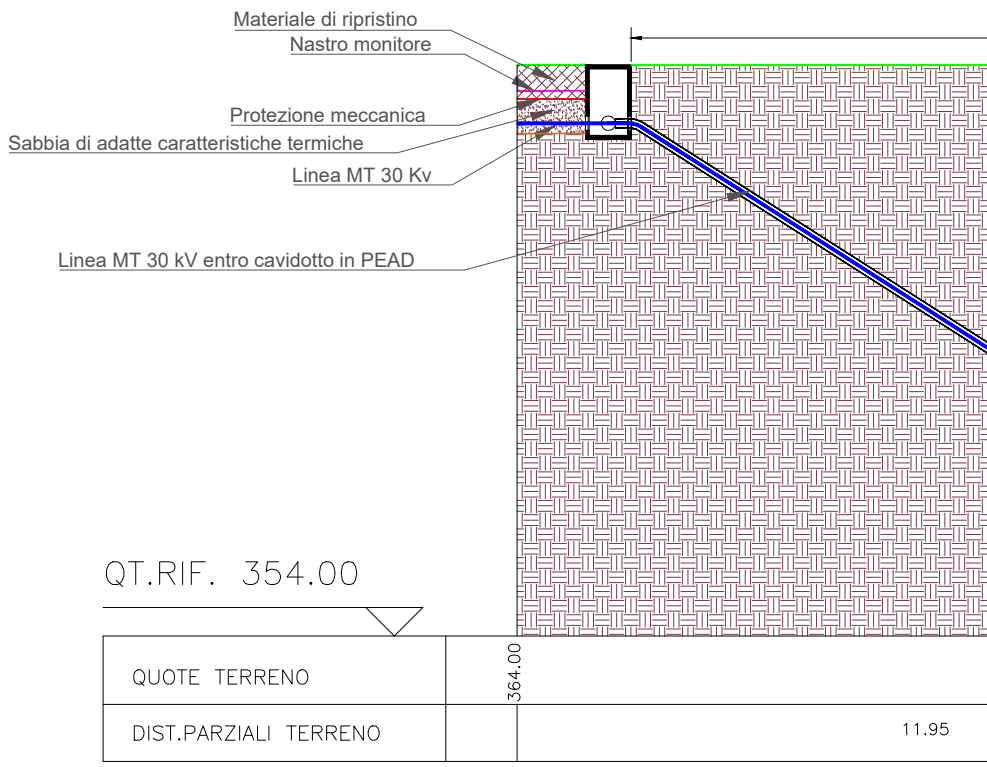
Materiale di ripristino
Nastro monitore
Protezione meccanica
Sabbia di adatte caratteristiche termiche
Linea MT 30 Kv
Linea MT 30 kV entro cavidotto in PEAD
QT.RIF. 354.00
QUOTE TERRENO
364.00
DIST.PARZIALI TERRENO
11.95

Sezione AA - scala 1/100

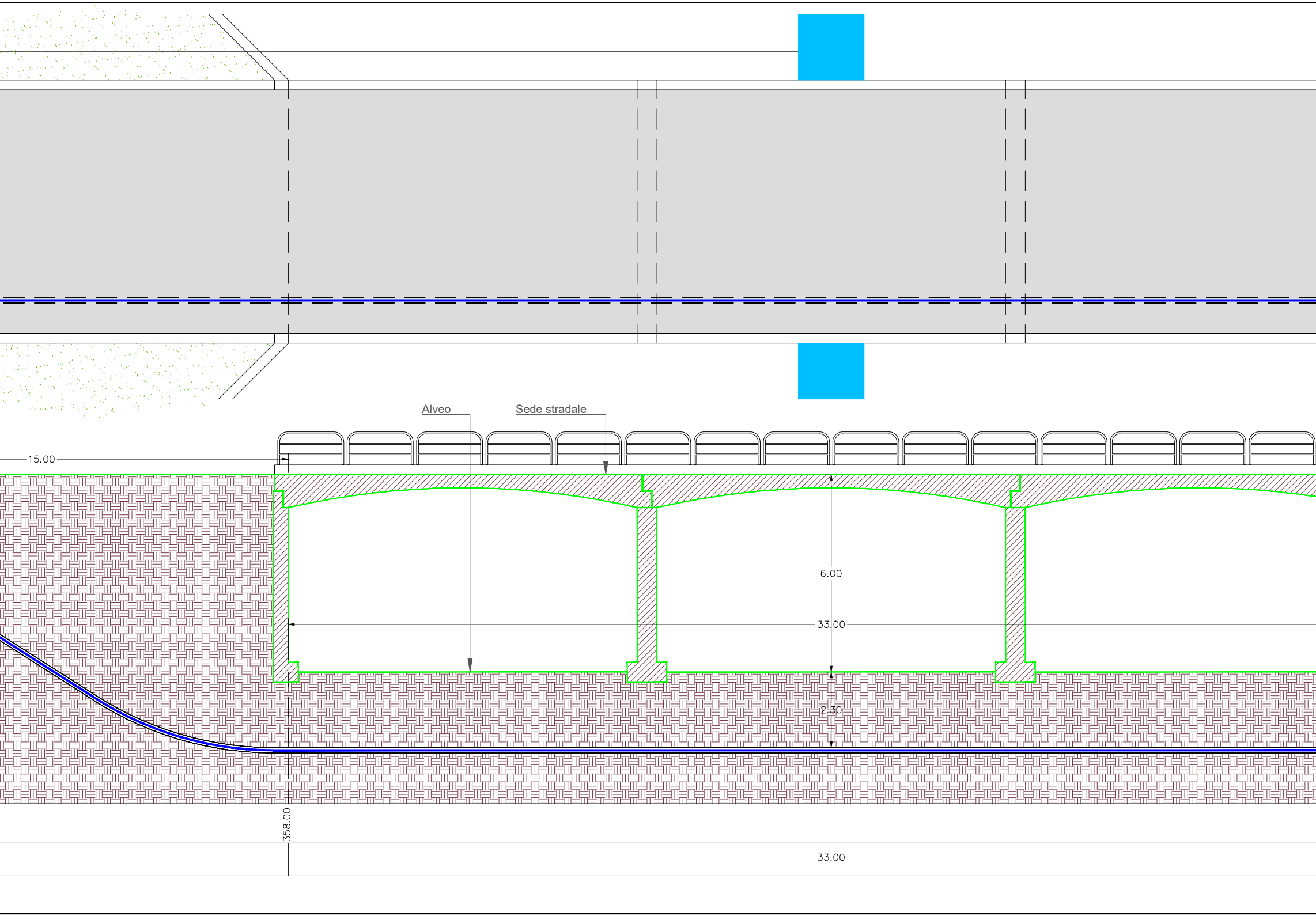
Alveo
Sede stradale
15.00
6.00
33.00
2.30
358.00
33.00

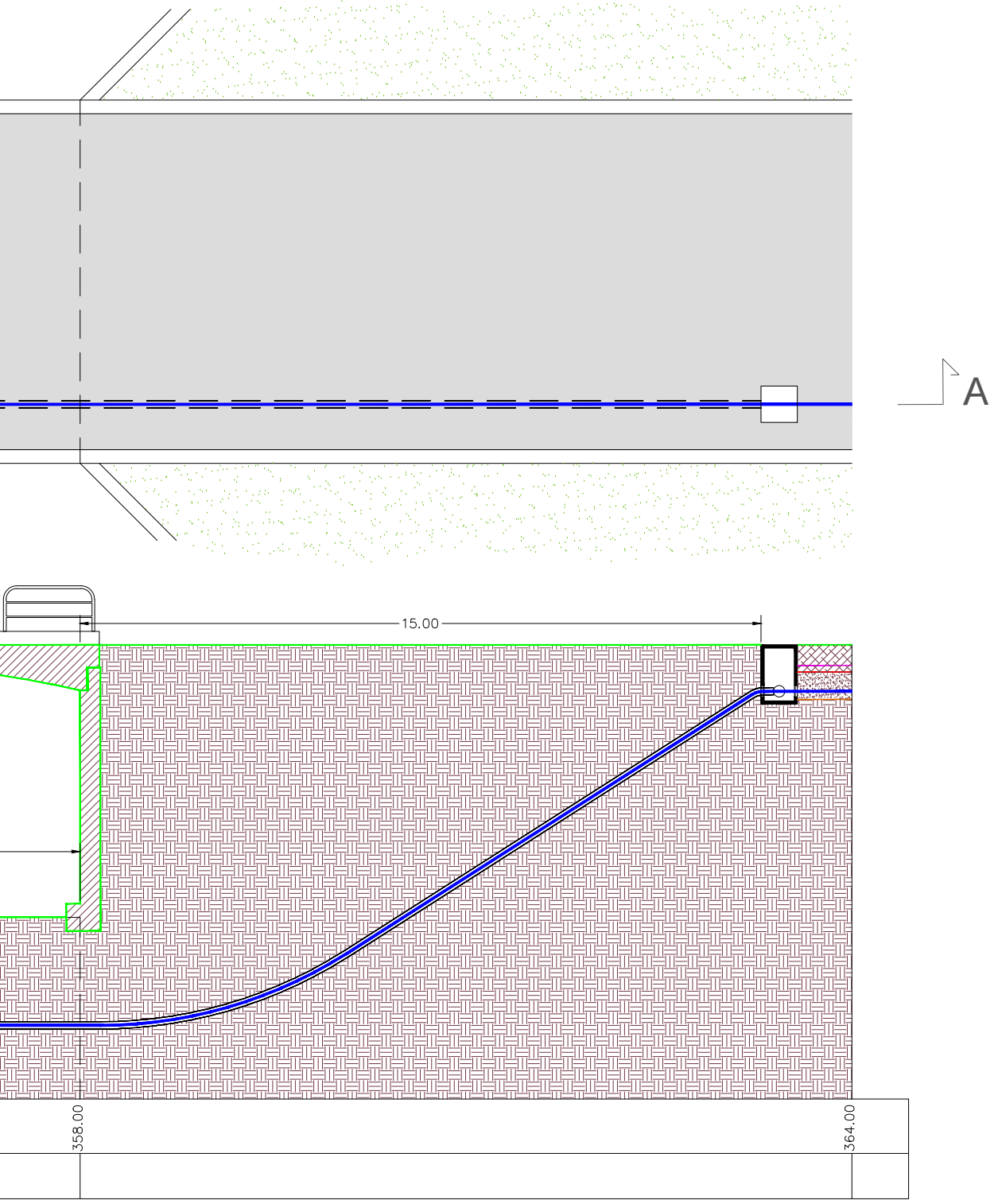
15.00
A
358.00
364.00