REGIONE SICILIANA | LIBERO CONSORZIO COMUNALE DI PALERMO | COMUNE DI CORLEONE | COMUNE DI CONTESSA ENTELLINA | COMUNE DI MONREALE | COMUNE DI PIANA DEGLI ALBANESI

COMMITTENTE:

RWE

RWE RENEWABLES ITALIA S.R.L.
via A. Doria, 41/G - 00192 ROMA (RM)
P.IVA/C.F. 06400370968
pec: rwerenewablesitaliasrl@legalmail.it

Titolo del Progetto:

PARCO EOLICO CORLEONE-CONTESSA

Documento:	N° Documento:
PROGETTO DEFINITIVO	**PELE-P-0132**

ID PROGETTO:	**PELE**	DISCIPLINA:	**P**	TIPOLOGIA:		FORMATO:	1890x297

TITOLO:

Monografia interferenza con rete idrografica - I23

FOGLIO:	23/47	SCALA:	VARIE	FILE:	**PELE-P-0132_00.dwg**

Progetto:

REWIND energy

REWIND ENERGY S.R.L.S.
viale Europa, 249 - 91011 ALCAMO (TP)
P.IVA/C.F. 02785820818
pec: rewindenergy@pec.it

ing. Riccardo Cangelosi

cangelosi riccardo
Ordine degli Ingegneri della Provincia di Trapani
Ingegnere
24.05.2023 16:17:27 GMT+00:00

Riccardo Cangelosi

Ing. Riccardo Cangelosi N. 1143

ing. Gaetano Scurto

Scurto Gaetano
Ordine degli Ingegneri della Provincia di Trapani
Ingegnere
25.05.2023 11:08:07 GMT+01:00

dott. ing. Gaetano SCURTO N. 1462

Gaetano Scurto

Rev:	Data Revisione	Descrizione Revisione	Redatto	Controllato	Approvato
00	13.12.2022	PRIMA EMISSIONE	AB	GS	REWIND ENERGY

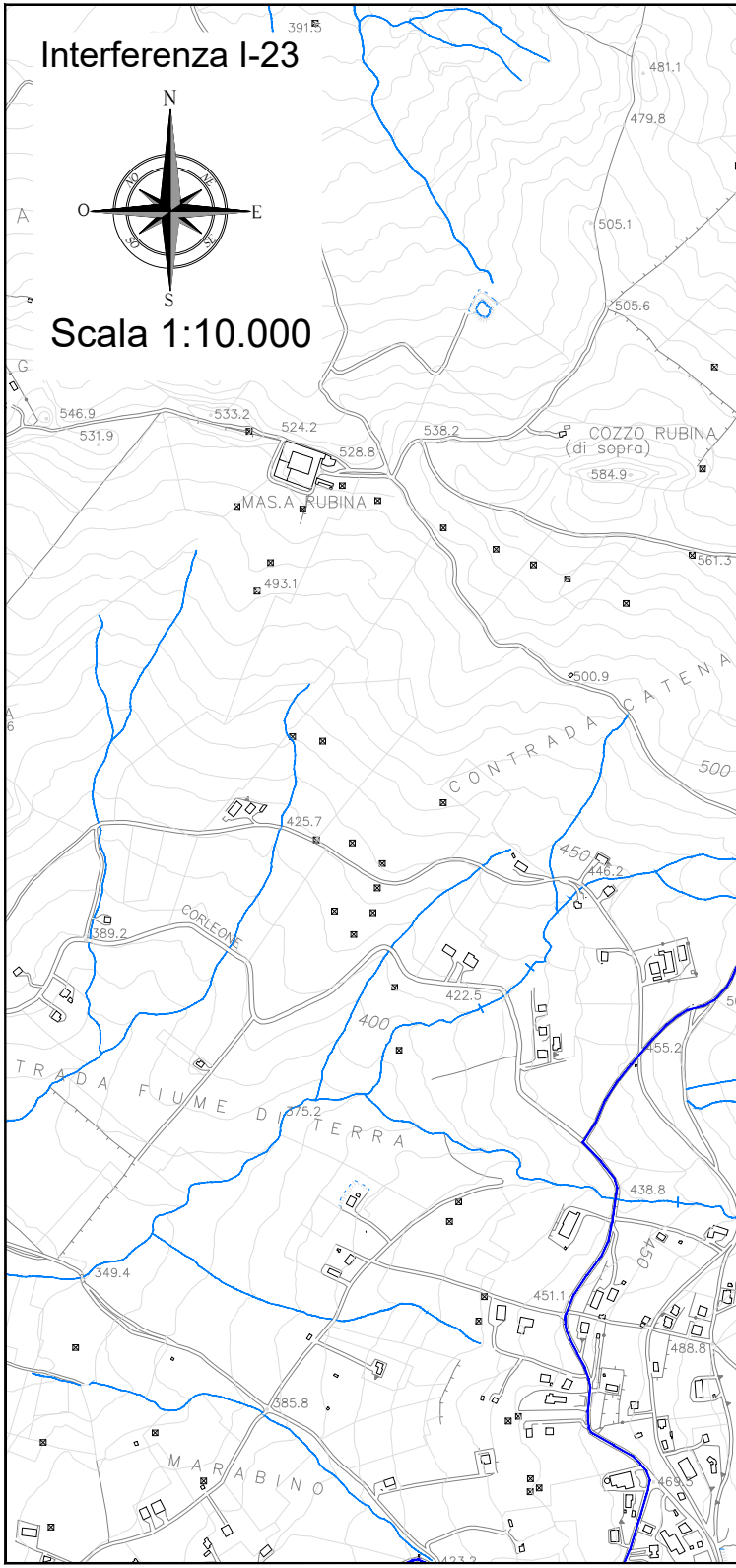

Interferenza I-23

Scala 1:10.000

N
O
E
S
391.5
481.1
479.8
505.1
505.6
546.9
531.9
533.2
524.2
528.8
538.2
COZZO RUBINA
(di sopra)
584.9
MAS.A RUBINA
493.1
561.3
500.9
CONTRADA CATENA
500
425.7
450
446.2
389.2
CORLEONE
422.5
400
455.2
TRADA FIUME DI TERRA
375.2
438.8
349.4
450
451.1
488.8
385.8
MARABINO
469.5
423.2

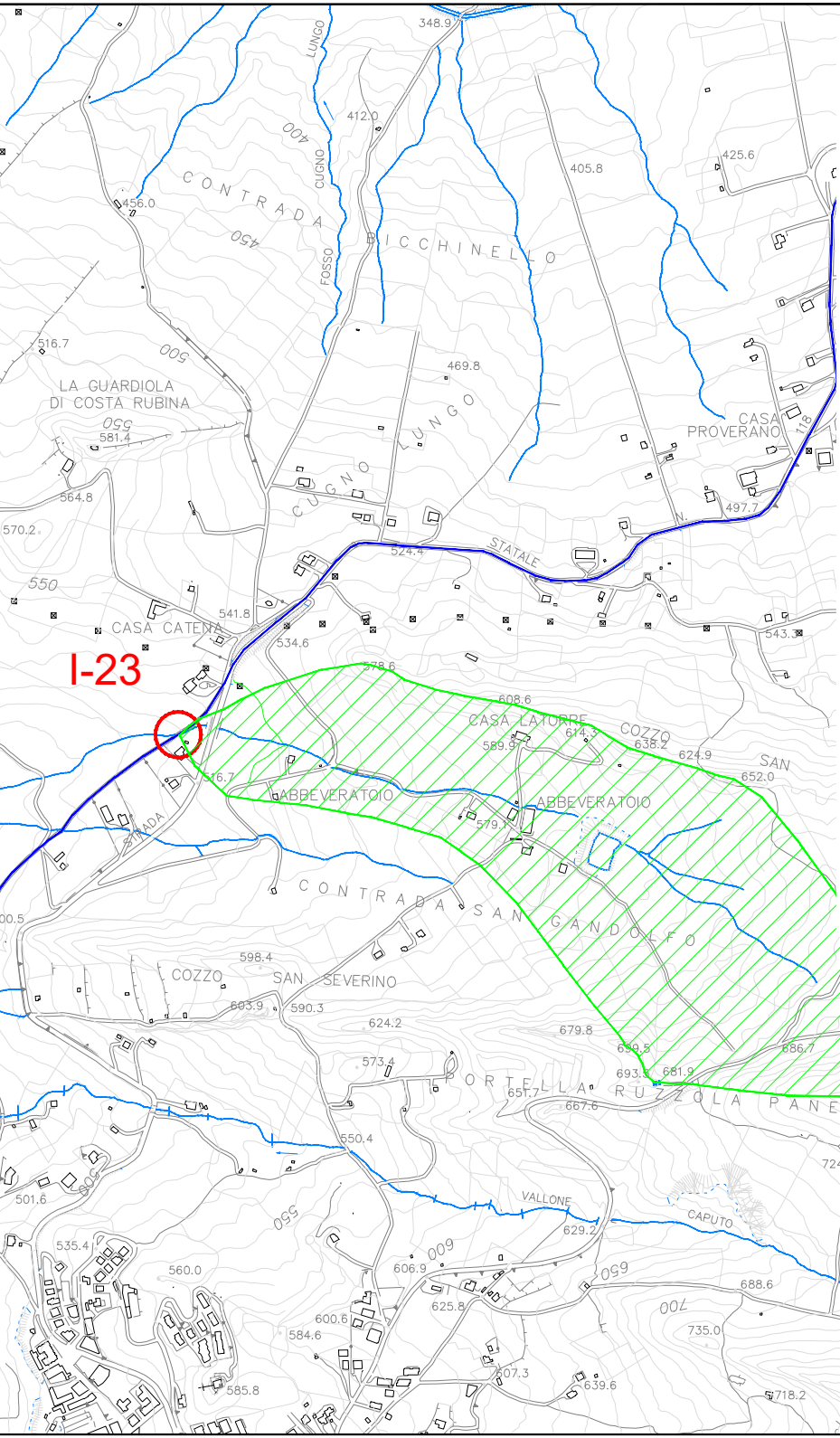
I-23
CONTRADA
RICCHINELLO
LUNGO
CUGNO
FOSSO
LA GUARDIOLA DI COSTA RUBINA
CASA CATENA
CASA PROVERANO
STATALE
CASA LA TORRE
COZZO
SAN
ABBEVERATOIO
ABBEVERATOIO
CONTRADA SAN GANDOLFO
STRADA
COZZO SAN SEVERINO
PORTELLA RUZZOLA PANE
COZZI DI SANT'IPPOLITO
VALLONE CAPUTO
COZZO SANT'ELENA
348.9
412.0
405.8
425.6
456.0
469.8
516.7
581.4
564.8
570.2
524.4
497.7
541.8
534.6
543.3
578.6
608.6
614.3
589.9
638.2
624.9
652.0
616.7
579.1
598.4
603.9
590.3
624.2
679.8
573.4
651.7
667.6
693.5
681.9
689.5
686.7
769.5
787.5
702.0
796.1
773.8
797.7
800.2
791.6
828.9
787.0
724.5
650.4
501.6
535.4
560.0
629.2
606.9
688.6
600.6
584.6
625.8
735.0
585.8
607.3
639.6
718.2
791.0
774.6
795.5
785.5
768.2
795.6
400
450
500
550
600
650
700
750
800

LEGENDA

- ◯ I-XX Interferenza con rete idrografica
- ▨ Bacino idraulico
- — Reticolo idrografico
- — Cavidotto MT 30kV interrato
- — Collegamento in entra - esce sulla linea a 220 kV "Partinico-Ciminna"
- — Linea a 220 kV Ciminna - Partinico
- - · - Tratto Linea AT esistente da demolire
- ⊙PELE-XX Aerogeneratore
- ⊠ Stazione di smistamento 220 kV "Monreale 3"
- ⊠ Stazione di trasformazione altri utenti
- ⊠ Stazione di trasformazione 30/220 kV produttore in progetto
- ⊠ Area stallo di consegna in comune con altri utenti
- 🟧 Strada e piazzola di manutenzione in misto granulometrico naturale in progetto
- 🟩 Strada e piazzola di montaggio temporanea in progetto
- 🟩 Rilevato
- 🟫 Trincea
- 🟧 Area occupazione temporanea
- - - - - Confine comunale

Interferenza I-23

Scala 1:2.000

Corleone - F.M. 36 p.lle 123, 1

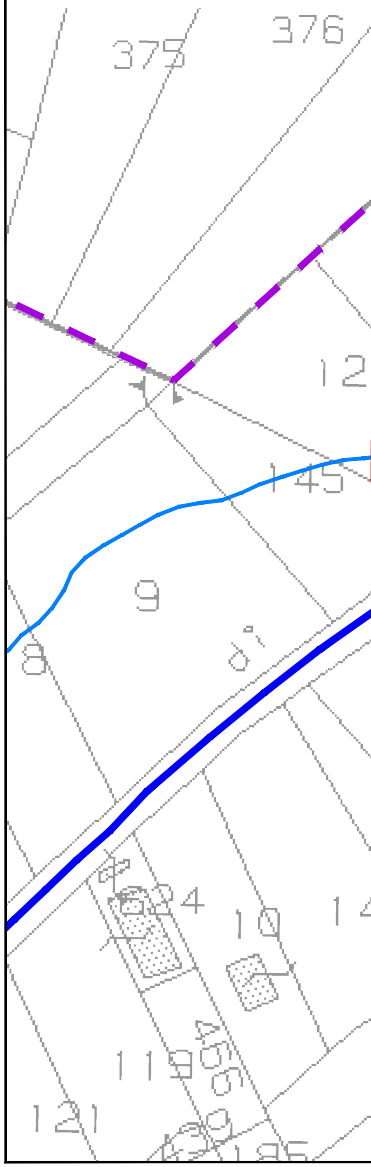
375
376
12
145
9
8
24
10
14
119
466
121
439
185

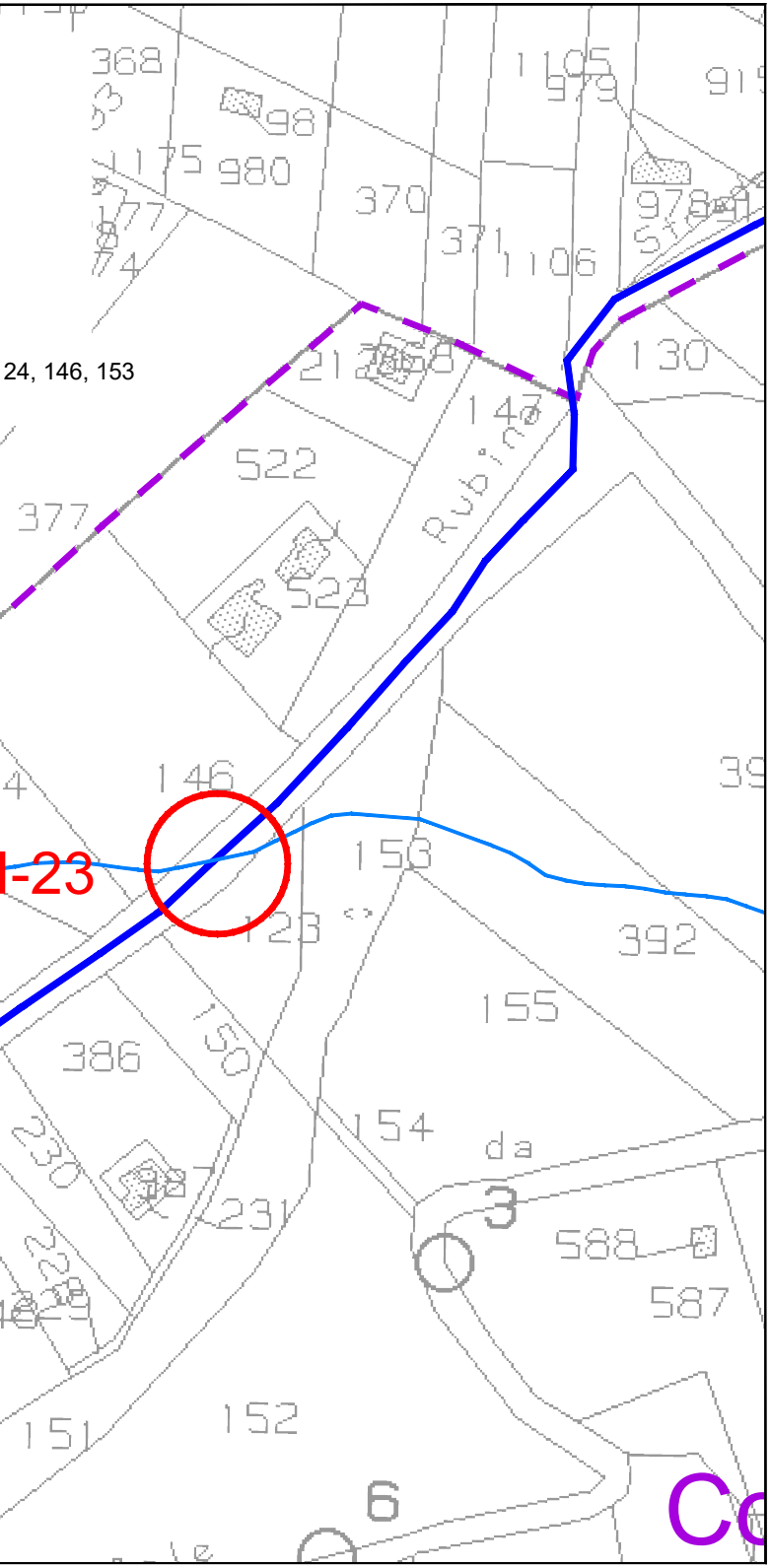
368
98
1175
980
370
1105
979
91
978
371
1106
130
24, 146, 153
212
147
Rubino
522
377
523
146
39
I-23
153
123
392
155
386
150
154
da
3
230
231
588
587
228
152
151
6
Co

Interferenza I-23

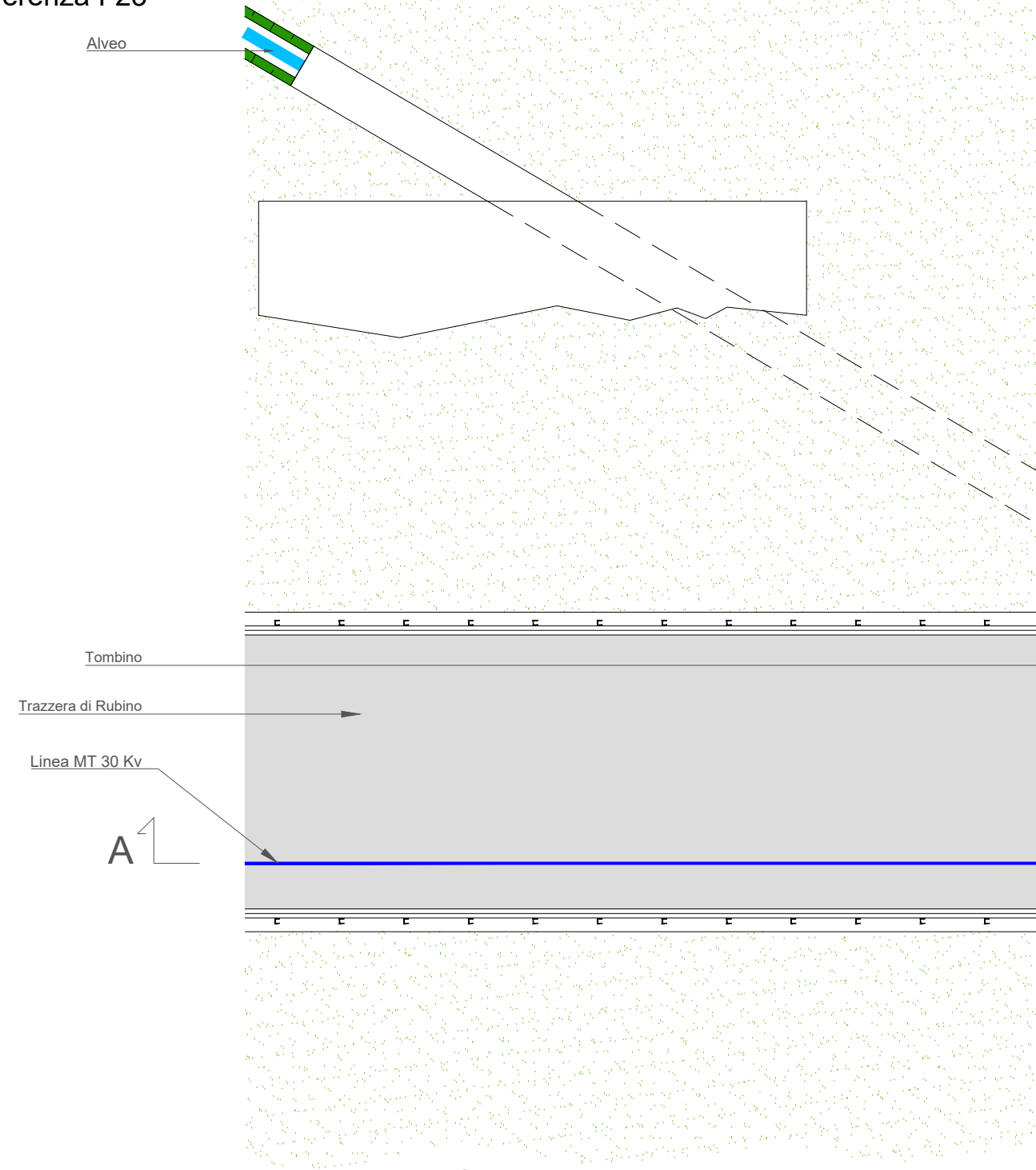
Alveo
Tombino
Trazzera di Rubino
Linea MT 30 Kv
A

Pianta - scala 1/100

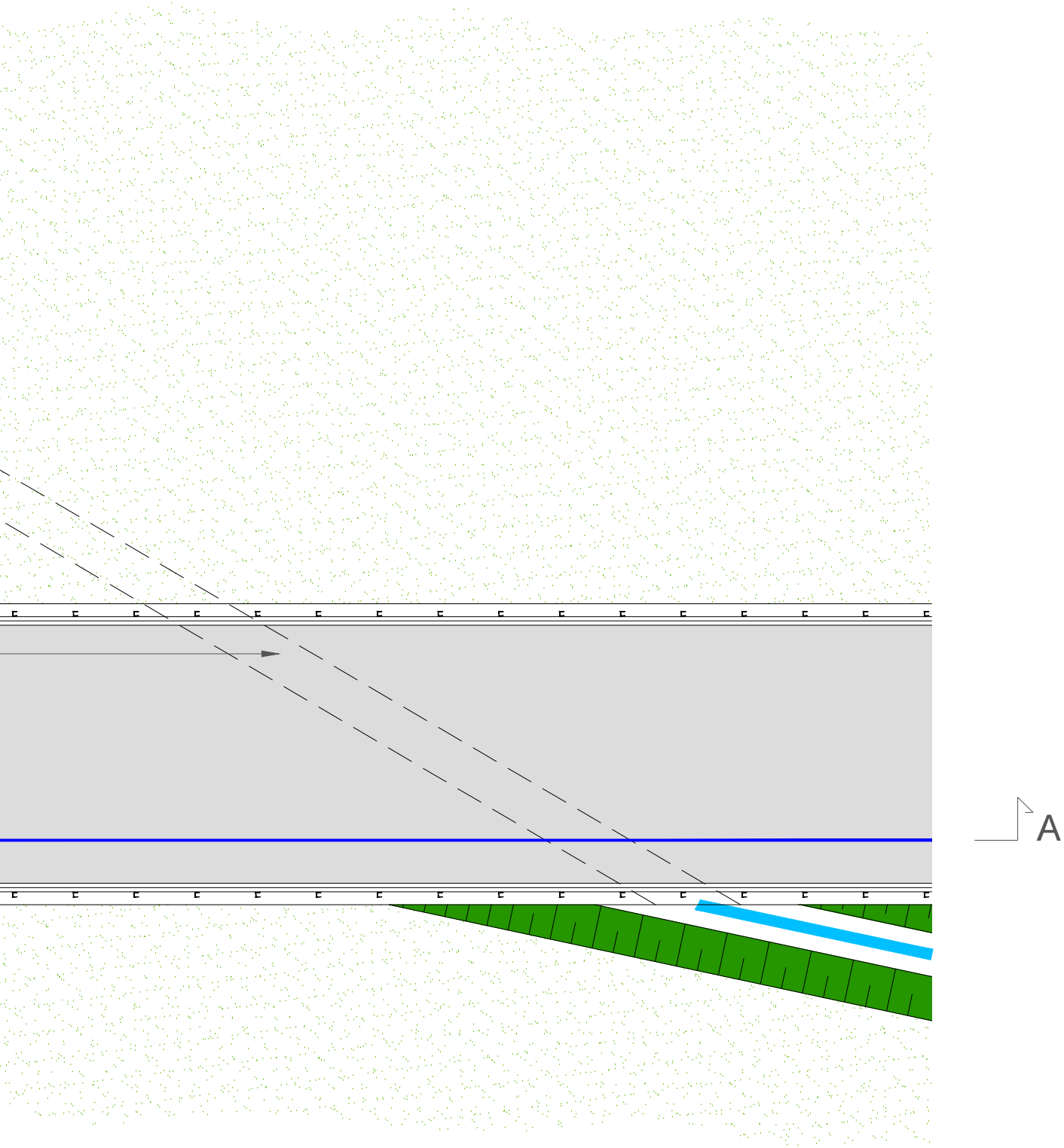

Materiale di ripristino
Nastro monitore
Protezione meccanica
Sabbia di adatte caratteristiche termiche
Linea MT 30 Kv
QT.RIF. 515.20
QUOTE TERRENO
DIST.PARZIALI TERRENO

Sezione AA - scala

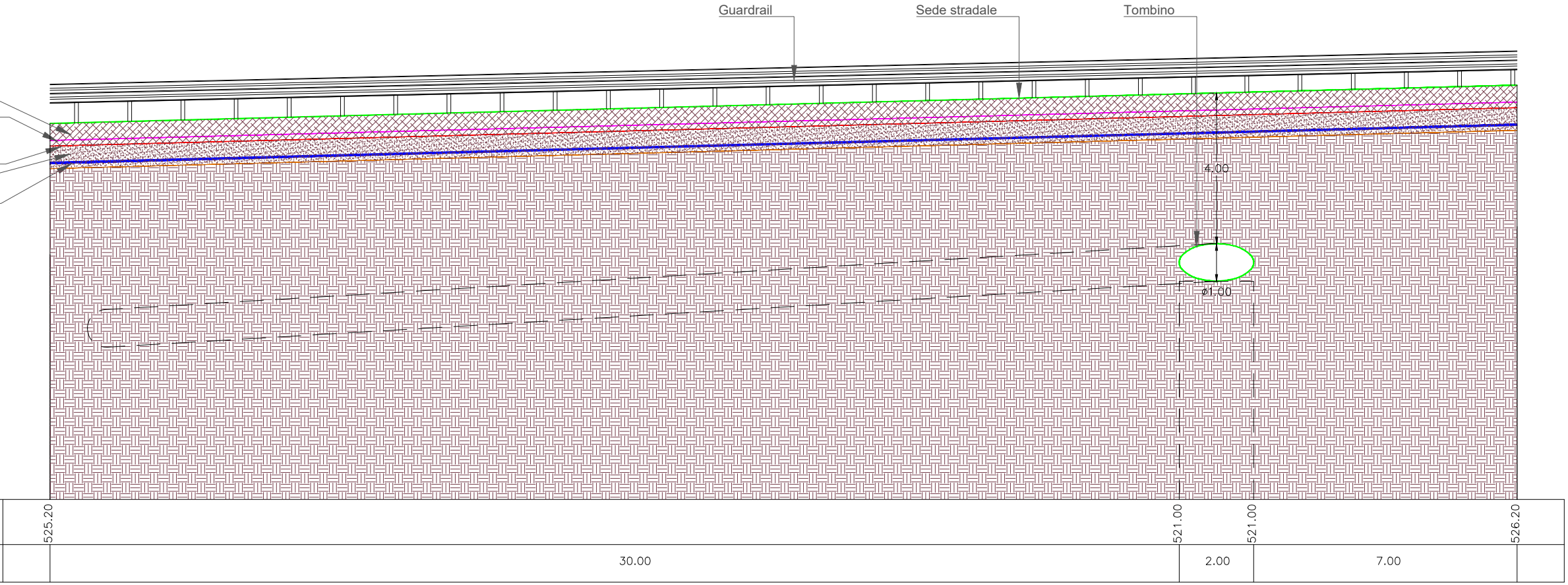
Guardrail
Sede stradale
Tombino
4.00
ø1.00
525.20
521.00
521.00
526.20
30.00
2.00
7.00

1/100