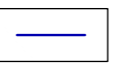


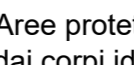
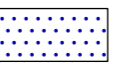
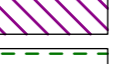



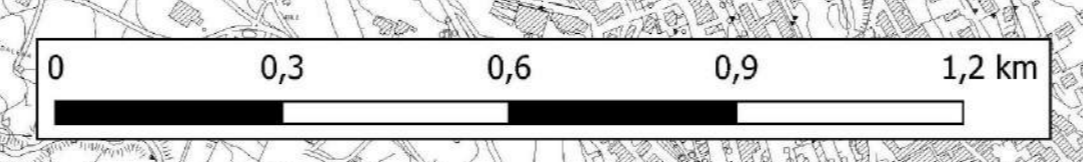


-  Cavidotto MT 30 kV in progetto
-  Limiti comunali
-  Risorse idriche vincolate dal PRGA
-  Aree protette interessate dai corpi idrici sotterranei (fonte: PG-DIS Sicilia)
-  Zona di protezione dei corpi idrici sotterranei
-  Zona di riserva dei corpi idrici sotterranei
-  Zona vulnerabile ai nitrati
-  Corpi idrici sotterranei
-  Roccabusambra



**COMITENTE:**  
**RWE**  
 Titolo del Progetto: **PARCO EOLICO CORLEONE-CONTESSA**

**PROGETTO DEFINITIVO**      N° Documento: **PELE-P-T-0548**

ID PROGETTO: PELE    DISCIPLINA: IP    TIPOLOGIA:    FORMATO:   

**TITOLO:**  
**PG-DIS - CARTA DEI CORPI IDRICI SOTTERRANEI E DELLE AREE PROTETTE ASSOCIATE**

Foglio: 213    Scala: 1:10.000    File: PELE-P-T-0548\_00.dwg

**Progetto:**   **Studi ambientali:** 

**REWIND ENERGY S.R.L.S.**  
 viale Europa, 248 - 91011 CALICANO (TP)  
 P.IVA/C.F. 0278520818  
 pec: rewindenergy@pec.it

**VAMIRGEOND**  
 via Torino, 51 - 90154 PALERMO (PA)  
 P.IVA/C.F. 0550359020  
 mail: vami98@vami98.it

Rev.	Data	Revisione	Descrizione Revisione	Redatto	Contrattato	Approvato
00	17.04.2023	PRIMA EMISSIONE		BELLOMO	VAMIRGEOND	REWIND ENERGY