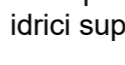




-  Caviodotto MT 30 kV in progetto
-  Limiti comunali
- Corpi idrici superficiali (fonte: PG-DIS)
-  Ricadenti in aree non protette
-  Ricadenti in aree protette
- Aree protette interessate dai corpi idrici superficiali (fonte: PG-DIS)
-  Aree sensibili
-  Zona vulnerabile ai nitrati
-  Zona di protezione dei corpi idrici superficiali







COMITENTE
RWE
 Titolo del Progetto: **PARCO EOLICO CORLEONE-CONTESSA**

PROGETTO DEFINITIVO N° Documento: **PELE-P-T-0551**

ID PROGETTO: PELE | DISCIPLINA: IP | TIPOLOGIA: | FORMATO: |

TITOLO
PG-DIS - CARTA DEI CORPI IDRICI SUPERFICIALI E DELLE AREE PROTETTE ASSOCIATE

Foglio: 213 | Scala: 1:10.000 | File: PELE-P-T-0551_00.dwg

Progetto:  **Studi ambientali:** 

via E. Mattei, 41/10 - 00192 ROMA (RM) via Torone, 51 - 90154 PALERMO (PA)
 P.IVA/C.F. 06400370688 P.IVA/C.F. 0550359020
 pec: rewenergy@pec.it mail: vami98@vami98.it

Rev.	Data	Revisione	Descrizione Revisione	Redatto	Controllato	Approvato
00	17.04.2023	PRIMA EMISSIONE	BELLOMO	VAMIRGEOND	REWIND ENERGY	