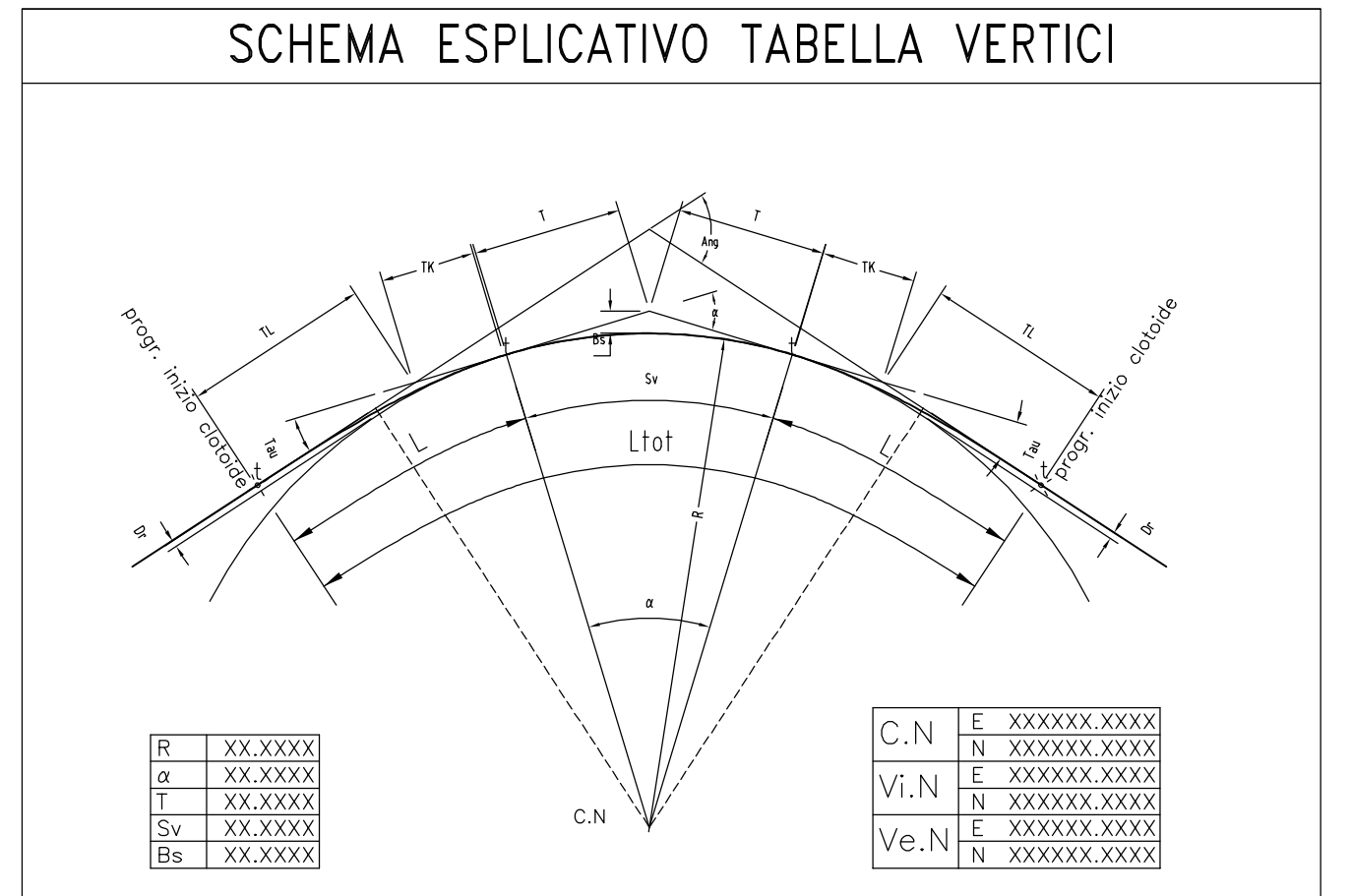
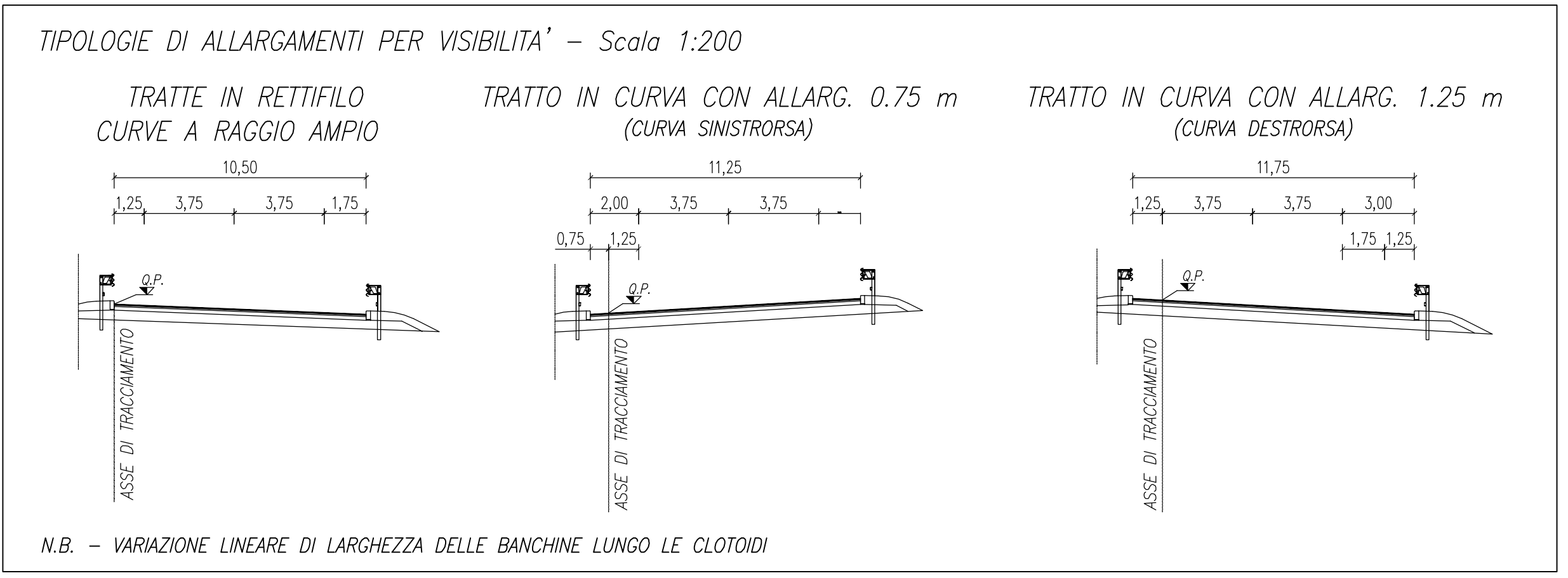
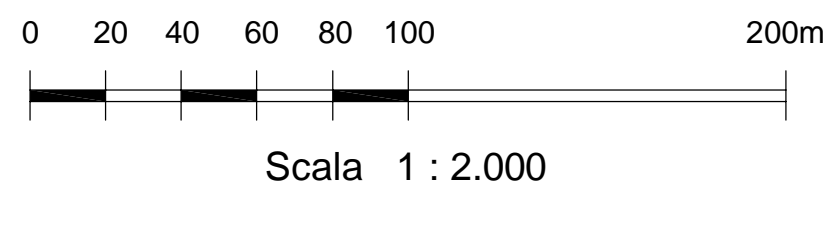


— DATI DI TRACCIAMENTO CARREGGIATA AG-A.19
 — DATI DI TRACCIAMENTO CARREGGIATA A.19-AG



LEGENDA

SIMBOLO	DESCRIZIONE
Ang	= ANGOLO DI DIREZIONE
a	= ANGOLO AL VERTICE
R	= RAGGIO DI CURVATURA
T	= TANGENTE
Sv	= SVILUPPO SETTORE CIRCOLARE
Bs	= BISSETTRICE
A	= PARAMETRO DELLA CLOTOIDE
L	= LUNGHEZZA DELLA CLOTOIDE
Ltot	= LUNGHEZZA TOTALE DELLA CURVA
TL	= TANGENTE LUNGA
Tk	= TANGENTE CORTA
Dr	= SCOSTAMENTO DELLA CURVA PRIMITIVA RISPETTO AL RETTIFILLO
Tau	= ANGOLO FINALE DELLA CLOTOIDE
C.N.	= COORDINATE DEL CENTRO
Vi.N.	= COORDINATE DEL VERTICE INTERNO
Ve.N.	= COORDINATE DEL VERTICE ESTERNO



CORRIDOIO PLURIMODALE TIRRENICO-NORD EUROPA
ITINERARIO AGRIGENTO -CALTANISSETTA-A19
 S.S. N° 640 "DI PORTO EMPEDOCLE"
 AMMODERNAMENTO E ADEGUAMENTO ALLA CAT. B DEL D.M. 5.11.2001
 Dal km 44+000 allo svincolo con l'A19

PROGETTO DEFINITIVO

GRUPPO DI PROGETTAZIONE	RESPONSABILI DI PROGETTO
ATI: TECHNITAL s.p.a. (mandataria) S.I.S. Studio di Ingegneria Stradale s.r.l. DELTA Ingegneria s.r.l. INFRA TEC s.r.l. Consulting Engineering PROGIN s.p.a.	Dott. Ing. M. Raccosta Ordine Ing. Verona n° A1685 Prof. Ing. A. Bevilacqua Ordine Ing. Palermo n° 4458 Dott. Ing. M. Carino Ordine Ing. Agrigento n° A628 Dott. Ing. M. Troccoli Ordine Ing. Potenza n° 836 Dott. Ing. S. Esposito Ordine Ing. Roma n° 20857
IL GEOLOGO	
INTEGRAZIONE PRESTAZIONI SPECIFICHE	Dott. Ing. M. Raccosta
VISTO IL RESPONSABILE DEL PROCEDIMENTO	VISTO IL RESPONSABILE DEL SERVIZIO PROGETTAZIONE
Dott. Ing. Massimiliano Fidenzi	Dott. Ing. Antonio Valente
DATA	PROTOCOLLO

PROGETTO STRADALE

PLANIMETRIE DI TRACCIAMENTO ASSE PRINCIPALE - TAV. 4/15
 Da progr. 5+800 a progr. 7+700

CODICE PROGETTO	NOME FILE	REVISIONE	FOLIO	SCALA:
L0407B D 0501	LO407B-D-0501-P01-PS01-TRA-PT04-ADW	A	0415	1:2000
D				
C				
B				
A	EMISSIONE	Ottobre 2006	G. Fusani	F. Arcelli
REV.	DESCRIZIONE	DATA	REDAZIONE	REVISIONE