


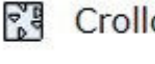

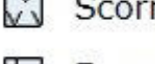

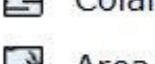


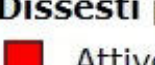
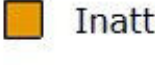
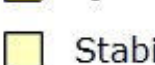

LEGENDA

PARCO EOLICO

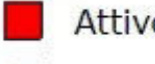
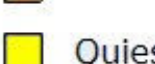
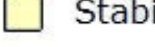

-  AEROGENERATORE
-  ID della WTG
-  PIAZZOLA DEFINITIVA
-  PIAZZOLA DI CANTIERE
-  AREE TEMPORANEE DI CANTIERE DA RIPRISTINARE
-  SE TERNA "PARTANNA 2"
-  AREA DI CONSEGNA E STORAGE
-  STRADE DI CANTIERE
-  STRADE DI ESERCIZIO
-  CAVIDOTTO
-  CONFINI COMUNALI








P.A.I. - DISSESTI GEOMORFOLOGICI

Dissesti per Tipologia (0)

-  Crollo e/o ribaltamento
-  Colamento rapido
-  Sprofondamento
-  Scorrimento
-  Frana complessa
-  Espansione laterale o deformazione gravitativa (DGPV)
-  Colamento lento
-  Area a franosità diffusa
-  Deformazione superficiale lenta
-  Calanco
-  Dissesti dovuti ad erosione accelerata

Dissesti per Attività (1)

-  Attivo
-  Inattivo
-  Quiescente
-  Stabilizzato artificialmente o naturalmente

					
<b>IL COMMITTENTE:</b> 		NP Sicilia 2 S.r.l. Via San Marco, 21 20121 MILANO P.IVA - C.F. 12844470968			
<b>IL PROGETTISTA:</b> 		Dott. Ing. Vittorio Maria Randazzo  Dott. Ing. Vincenzo Di Marco 			
<b>TITOLO DEL PROGETTO:</b> PARCO EOLICO "CELSO - PESCES" POTENZA NOMINALE 39,6 MW					
<b>ELABORATO:</b> PROGETTO DEFINITIVO		<b>CODICE ELABORATO:</b> NPS2_SAL_F03A_EPD			
<b>TITOLO ELABORATO:</b> INQUADRAMENTO DI DETTAGLIO SU CTR - P.A.I. DISSESTI GEOMORFOLOGICI					
FOGLIO:	1	SCALA: 1:10.000			
FORMATO:	A0				
Rev. 0	Data	Descrizione Revisione	Redatto C.L.	Controllato V.D.	Approvato V.R.

