

LEGENDA

PARCO EOLICO

- AEROGENERATORE
- WTG X ID della WTG
- PIAZZOLA DEFINITIVA
- PIAZZOLA DI CANTIERE
- AREE TEMPORANEE DI CANTIERE DA RIPRISTINARE
- SE TIERNA "PARTANNA 2"
- AREA DI CONSEGNA E STORAGE
- STRADE DI CANTIERE
- STRADE DI ESERCIZIO
- CAVIDOTTO
- CONFINI COMUNALI







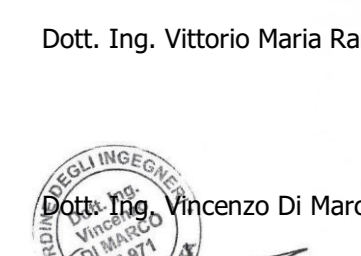
CARTA HABITAT

Carta Habitat secondo natura 2000 HN2 (0)

- 1130 - Estuari
- 1150 - Lagune costiere
- 1210 - Vegetazione annua delle linee di deposito marine
- 1240 - Scogliere con vegetazione delle coste mediterranee con Limonium spp. endemic
- 1310 - Vegetazione annua pioniera a Salicornia e altre specie delle zone fangose e sabbiose
- 1410 - Pascoli inondati mediterranei (Juncetalia maritimi)
- 1420 - Praterie e fruticeti mediterranei e termo-atlantici (Sarcocornetea fruticosi)
- 1430 - Praterie e fruticeti alonbroffili (Pegano-Salsoletea)
- 1510* - Steppe salate mediterranee (Limonietalia)
- 2110 - Dune mobili embrionali
- 2120 - Dune mobili del cordone litorale con presenza di Ammophila arenaria ("dune bianche")
- 2210 - Dune fisse del litorale del Crudenellon maritimum
- 2230 - Dune con prati del Malcolmietalia
- 2250* - Dune costiere con Juniperus spp.
- 3150 - Laghi eutrofici naturali con vegetazione del Magnopotamion o Hydrocharition
- 3170* - Stagni temporanei mediterranei
- 3250 - Fiumi mediterranei a flusso permanente con Glaucium flavum
- 3280 - Fiumi mediterranei a flusso permanente con il Paspalo-Agrostion e con filari ripari di Salix e Populus alba
- 3290 - Fiumi mediterranei a flusso intermittente con il Paspalo-Agrostidion
- 4090 - Lande oro-mediterranee endemiche a ginestre spinose
- 5210 - Matorral arboreo di Juniperus spp.
- 5220* - Matorral arboreo di Ziziphus
- 5230* - Matorral arboreo di Laurus nobilis
- 5320 - Formazioni basse di euforie vicino alle scogliere
- 5330 - Arbusteti termomediterranei e pre-desertici
- 5420 - Frigane a Sarcopoterium spinosum
- 6220* - Percorsi substeplici di graminacee e piante annue del Thero-Brachypodietea
- 6420 - Praterie umide mediterranee con piante erbacee alte del Molinio-Holoschoenion
- 8130 - Ghiaioni del Mediterraneo occidentale e termofili
- 8210 - Pareti rocciose calcaree con vegetazione casmofitica
- 8220 - Pareti rocciose silicee con vegetazione casmofitica
- 8320 - Campi di lava e cavità naturali
- 9180* - Foreste di versanti, ghiaioni e valloni del Tilio-Acerion
- 91AA* - Boschi orientali di Quercia bianca
- 91E0* - Foreste alluvionali di Alnus glutinosa e Fraxinus excelsior (Alno-Padion, Alnion incanae, Salicion albae)
- 91M0 - Foreste Pannonic-Balcaniche di cerro e rovere
- 9210* - Faggeti degli Appennini con Taxus e Ilex
- 9220* - Faggeti degli Appennini con Abies alba e faggeti con Abies nebrodensis
- 9260 - Foreste di Castanea sativa
- 92A0 - Foreste a galleria di Salix alba e Populus alba
- 92C0 - Foreste di Platanus orientalis e Liquidambar orientalis (Platanion orientalis)
- 92D0 - Gallerie e forteti ripari meridionali (Nerio-Tamaricetea e Securinetalia tinctoriae)
- 9320 - Foreste di Olea e Ceratonia
- 9330 - Foreste di Quercus suber
- 9340 - Foreste di Quercus ilex e Quercus rotundifolia
- 9380 - Foreste di Ilex aquifolium
- 9530* - Pinete (sub-)mediterranee di pini neri endemic
- 9540 - Pinete mediterranee di pini mesogeni endemic
- 9580* - Foreste mediterranee di Taxus baccata

Comuni (1)

Province (2)

					
<p>IL COMMITTENTE:</p> <p style="text-align: center;">NP Sicilia 2</p>		<p>NP Sicilia 2 S.r.l. Via San Marco, 21 20121 MILANO P.IVA - C.F. 12844470968</p>			
<p>IL PROGETTISTA:</p> <p style="text-align: center;">Agon engineering  Centrope srl </p>		<p>Dott. Ing. Vittorio Mario Randazzo </p> <p>Dott. Ing. Vincenzo Di Marco </p>			
<p>TITOLO DEL PROGETTO:</p> <p>PARCO EOLICO "CELSO - PESCES" POTENZA NOMINALE 39,6 MW</p>					
<p>ELABORATO:</p> <p style="text-align: center;">PROGETTO DEFINITIVO</p>		<p>CODICE ELABORATO:</p> <p style="text-align: center;">NPS2_SAL_F09_EPD</p>			
<p>TITOLO ELABORATO:</p> <p>INQUADRAMENTO GENERALE SU CARTA HABITAT</p>					
FOGLIO:	1	SCALA:	1:10.000	FORMATO:	A0
Rev.	Data	Descrizione Revisione	Redatto	Controllato	Approvato
0			C.L.	V.D.	V.R.

