






LEGENDA

PARCO EOLICO

-  AEROGENERATORE
-  ID della WTG
-  PIAZZOLA DEFINITIVA
-  PIAZZOLA DI CANTIERE
-  AREE TEMPORANEE DI CANTIERE DA RIPRISTINARE
-  SE TERNA "PARTANNA 2"
-  AREA DI CONSEGNA E STORAGE
-  STRADE DI CANTIERE
-  STRADE DI ESERCIZIO
-  CAVIDOTTO
-  CONFINI COMUNALI

Carta Valore Ecologico (0)

-  <all other values>
-  Bassa
-  Media
-  Alta
-  Molto alta

Limiti Comunali (1)

 Limiti Provinciali (2)


 Limiti Provinciali (2)

 Limiti Provinciali (2)

 Limiti Provinciali (2)


 Limiti Provinciali (2)

 Limiti Provinciali (2)

 Limiti Provinciali (2)

 Limiti Provinciali (2)

 Limiti Provinciali (2)

 Limiti Provinciali (2)

 Limiti Provinciali (2)

 Limiti Provinciali (2)

 Limiti Provinciali (2)


 Limiti Provinciali (2)

 Limiti Provinciali (2)

 Limiti Provinciali (2)

 Limiti Provinciali (2)

 Limiti Provinciali (2)

 Limiti Provinciali (2)

 Limiti Provinciali (2)


 Limiti Provinciali (2)

 Limiti Provinciali (2)

 Limiti Provinciali (2)

 Limiti Provinciali (2)

 Limiti Provinciali (2)

 Limiti Provinciali (2)

 Limiti Provinciali (2)

 Limiti Provinciali (2)


 Limiti Provinciali (2)

 Limiti Provinciali (2)

 Limiti Provinciali (2)

 Limiti Provinciali (2)

 Limiti Provinciali (2)

 Limiti Provinciali (2)


 Limiti Provinciali (2)

 Limiti Provinciali (2)

 Limiti Provinciali (2)

 Limiti Provinciali (2)

 Limiti Provinciali (2)

 Limiti Provinciali (2)


 Limiti Provinciali (2)

 Limiti Provinciali (2)

 Limiti Provinciali (2)

 Limiti Provinciali (2)

 Limiti Provinciali (2)


 Limiti Provinciali (2)


 Limiti Provinciali (2)

 Limiti Provinciali (2)

 Limiti Provinciali (2)


 Limiti Provinciali (2)


 Limiti Provinciali (2)


 Limiti Provinciali (2)


 Limiti Provinciali (2)


 Limiti Provinciali (2)

 Limiti Provinciali (2)


 Limiti Provinciali (2)


 Limiti Provinciali (2)

 Limiti Provinciali (2)


 Limiti Provinciali (2)


 Limiti Provinciali (2)


 Limiti Provinciali (2)


 Limiti Provinciali (2)


 Limiti Provinciali (2)

 Limiti Provinciali (2)








 Limiti Provinciali (2)

 Limiti Provinciali (2)

 Limiti Provinciali (2)

 Limiti Provinciali (2)

 Limiti Provinciali (2)

					
IL COMMITTENTE: 		NP Sicilia 2 S.r.l. Via San Marco, 21 20121 MILANO P.IVA - C.F. 12844470968			
IL PROGETTISTA: 		Dott. Ing. Vittorio Maria Randazzo  Dott. Ing. Vincenzo Di Marco 			
TITOLO DEL PROGETTO: PARCO EOLICO "CELSE - PESCES" POTENZA NOMINALE 39,6 MW					
ELABORATO: PROGETTO DEFINITIVO		CODICE ELABORATO: NPS2_SAL_F17_EPD			
TITOLO ELABORATO: INQUADRAMENTO DI DETTAGLIO SULLA CARTA DEL VALORE ECOLOGICO					
FOGLIO:	1	SCALA: 1:10.000			
FORMATO:	A0				
Rev.	Data	Descrizione Revisione	Redatto	Controllato	Approvato
0			C.L.	V.D.	V.R.

