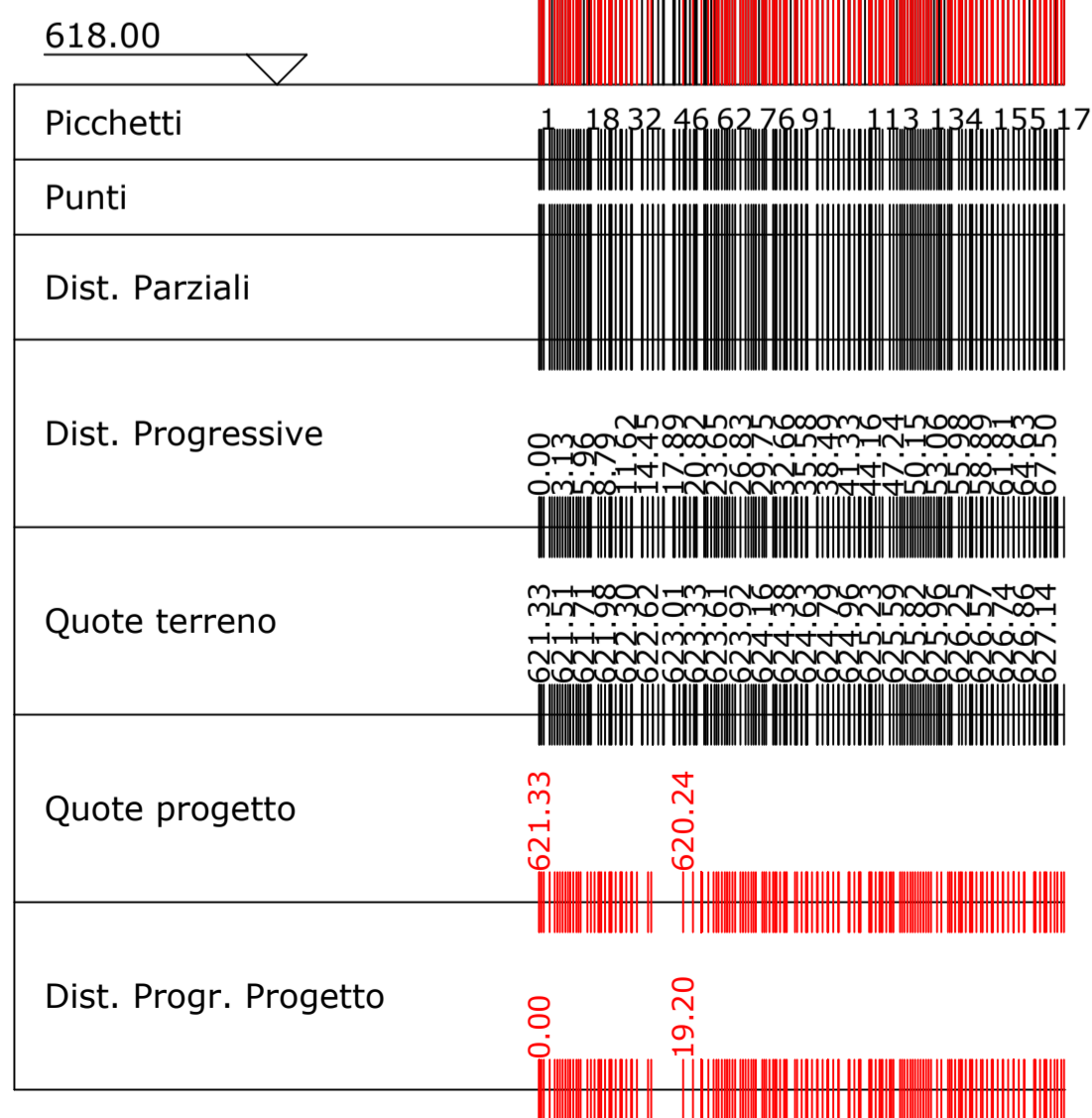


S01

Area di Sterro: -23.46
Area di Riporto: 0.03

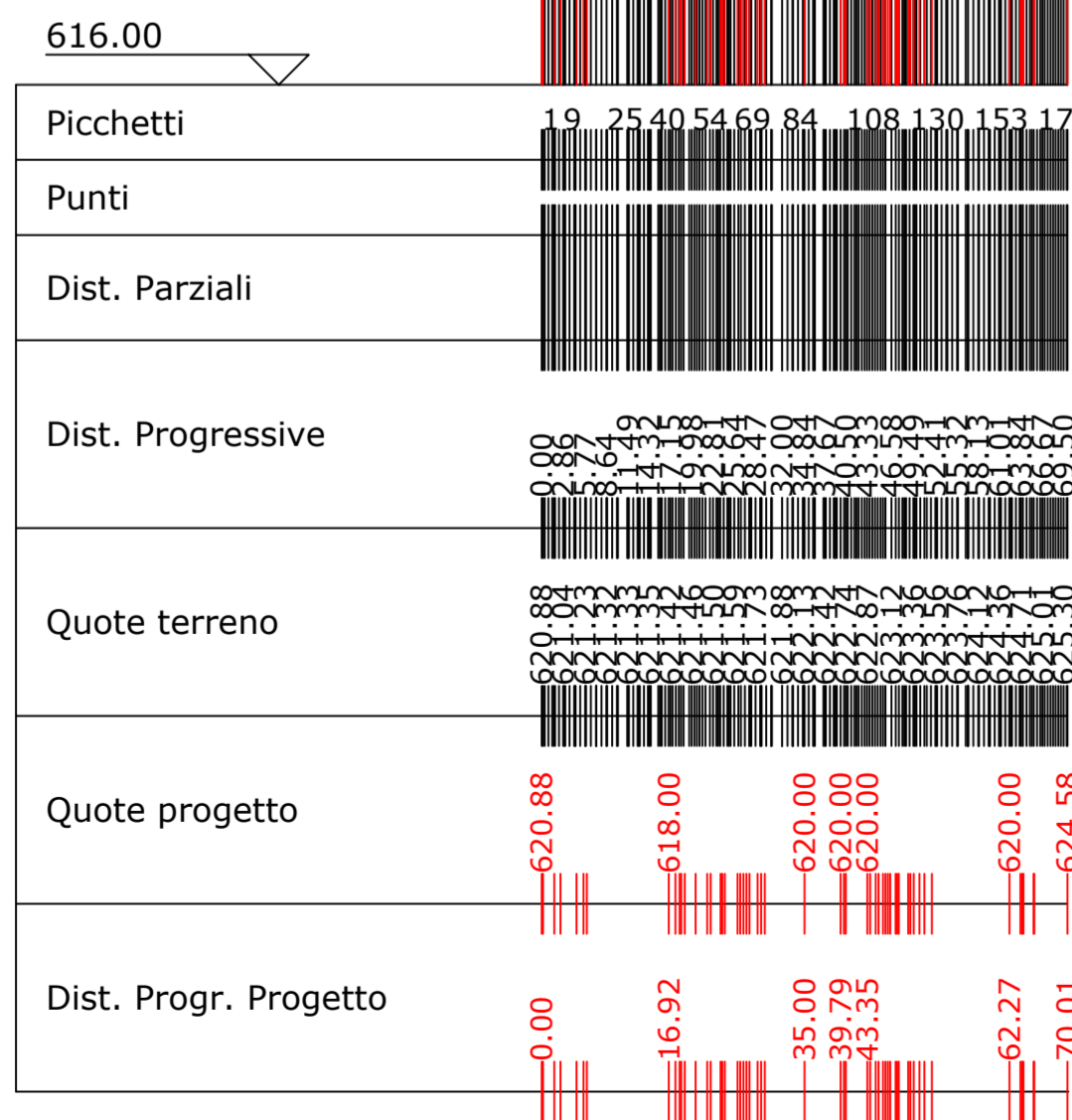
Altezze: 1:250
Lunghezze: 1:2000



S02

Area di Sterro: -208.34
Area di Riporto: 0.00

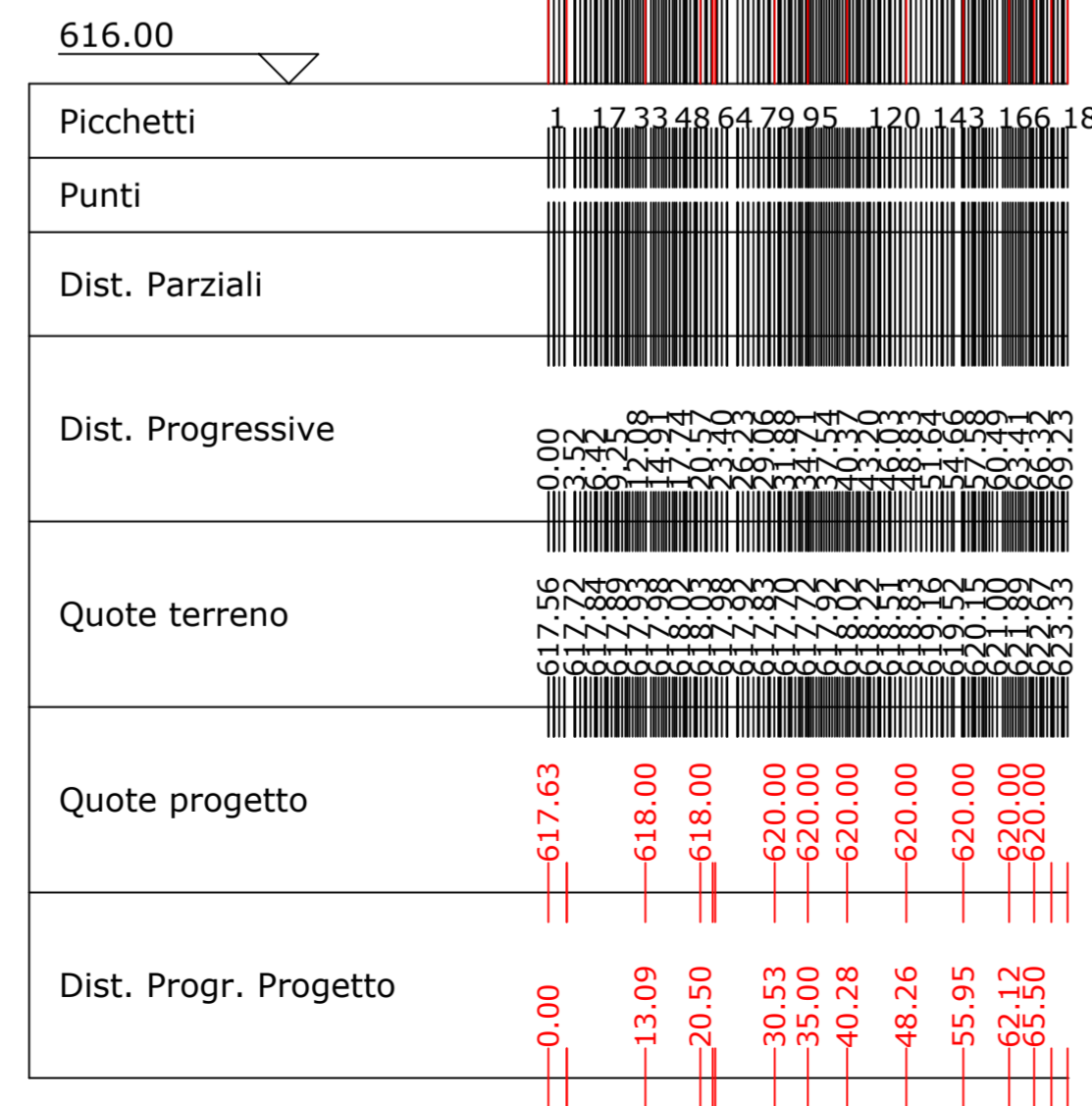
Altezze: 1:250
Lunghezze: 1:2000



S03

Area di Sterro: -17.48
Area di Riporto: 61.50

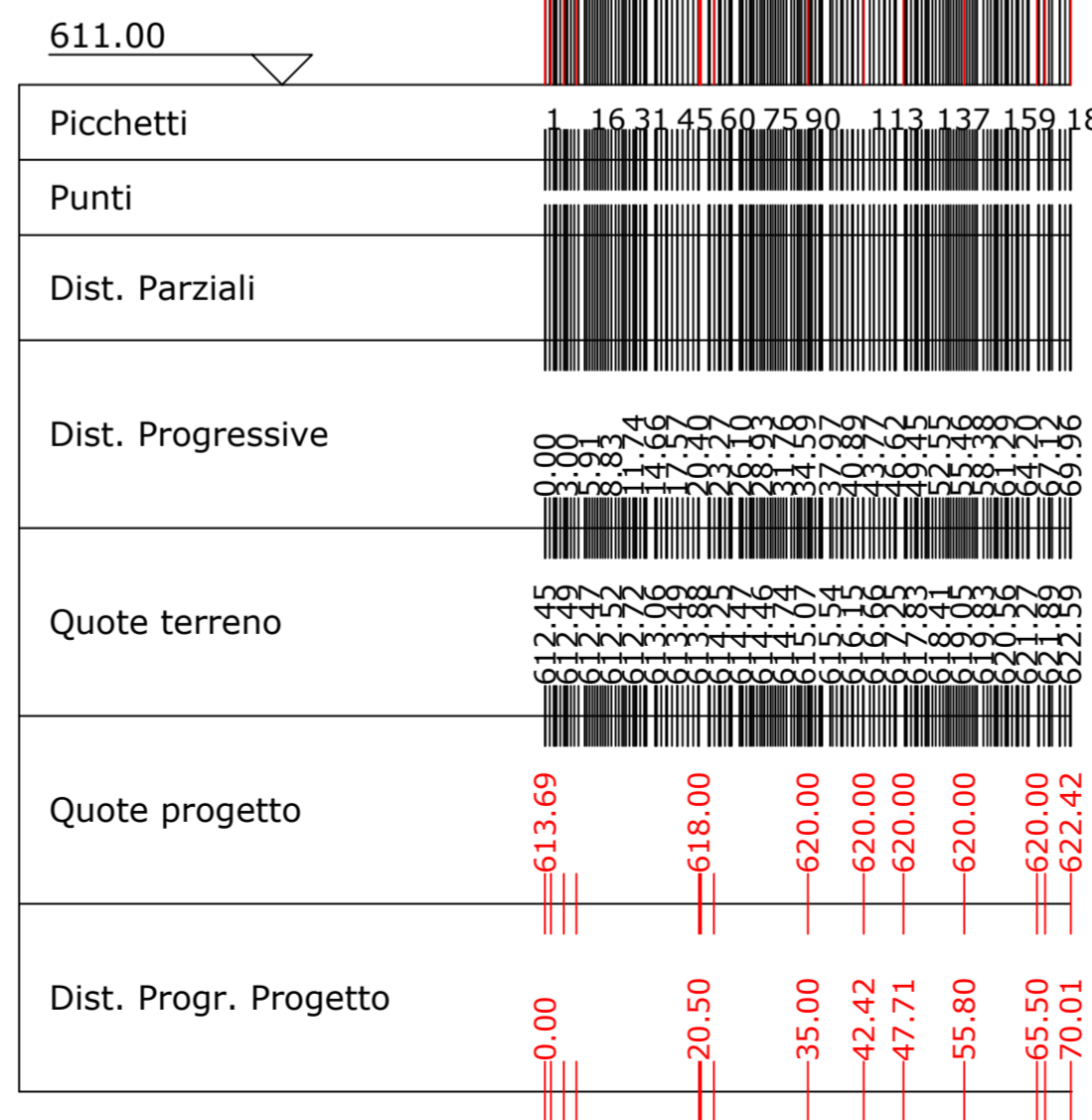
Altezze: 1:250
Lunghezze: 1:2000



S04

Area di Sterro: -9.08
Area di Riporto: 241.14

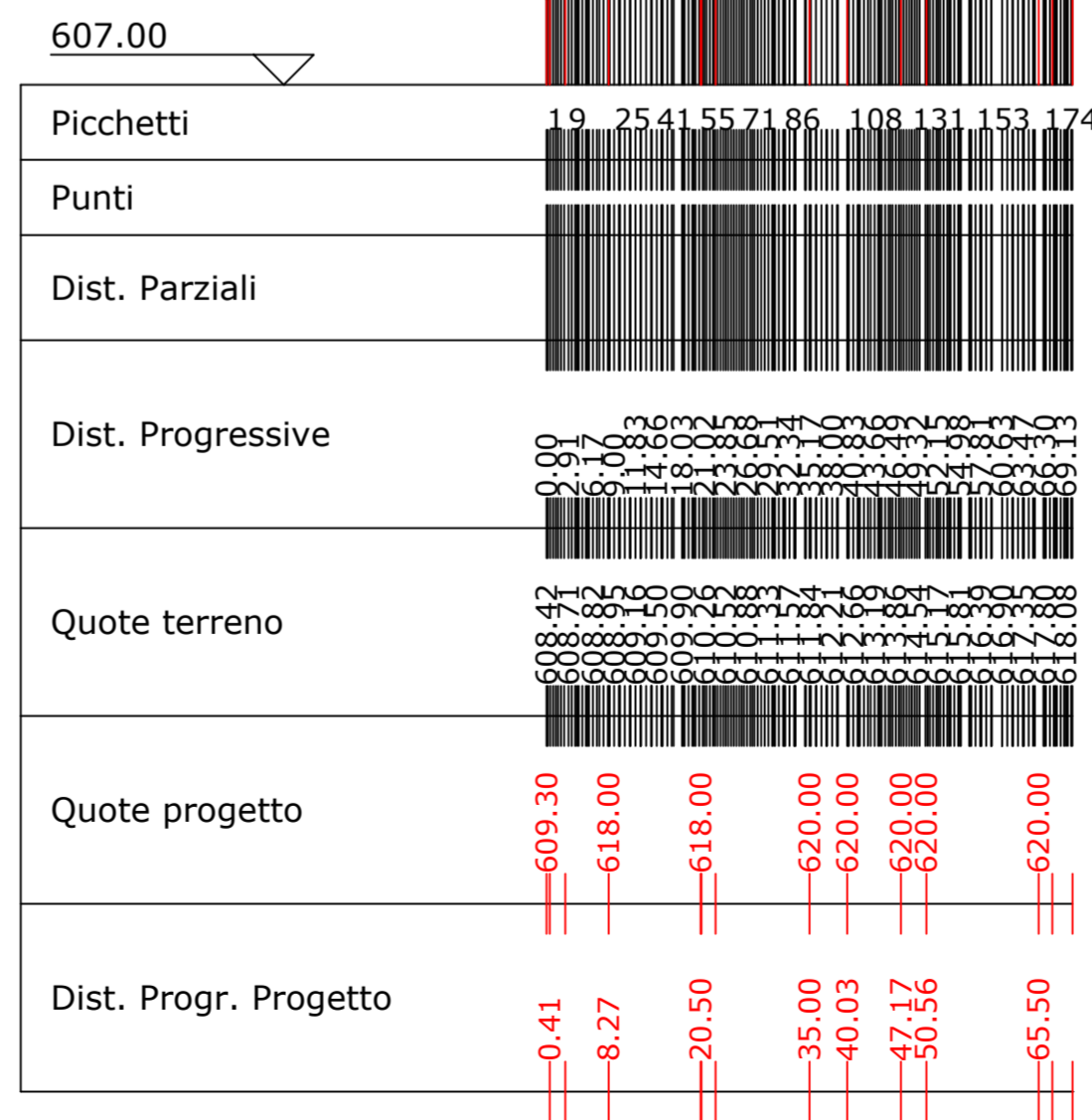
Altezze: 1:250
Lunghezze: 1:2000



S05

Area di Sterro: 0.00
Area di Riporto: 464.51

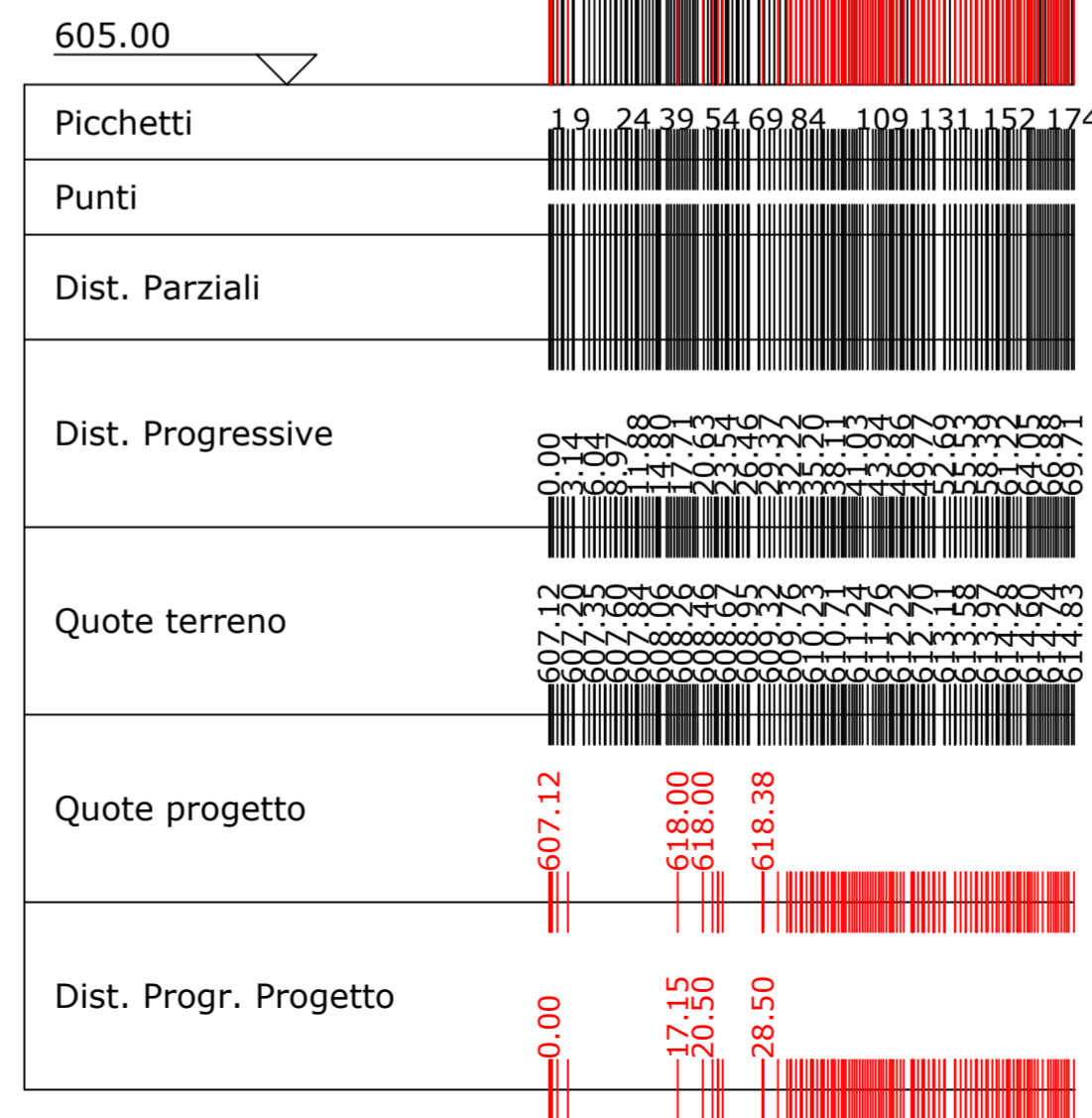
Altezze: 1:250
Lunghezze: 1:2000



S06

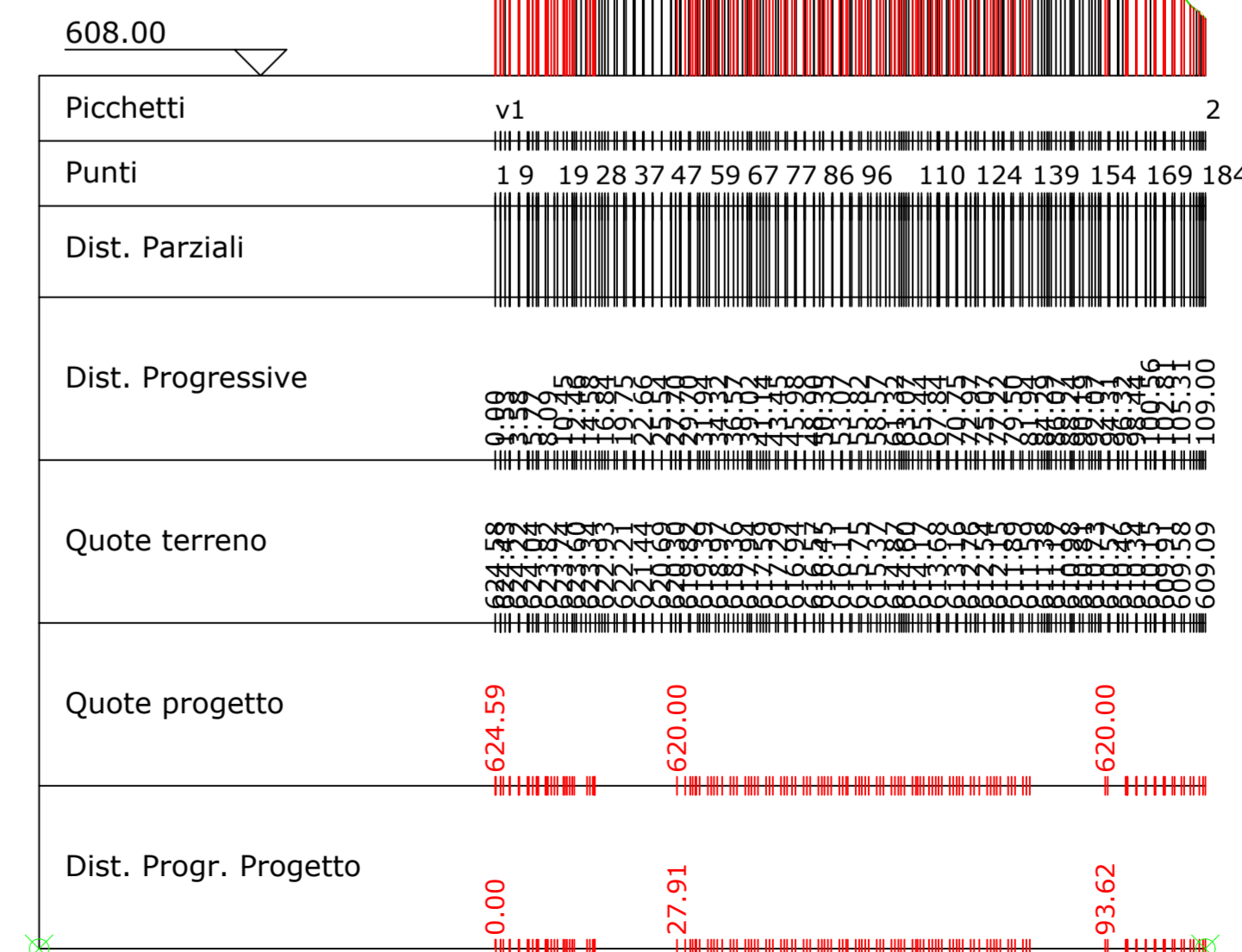
Area di Sterro: -0.02
Area di Riporto: 286.15

Altezze: 1:250
Lunghezze: 1:2000



PROFILO1

Altezze: 1:250
Lunghezze: 1:2000



PROFILO1		Caratteristiche Tracciato di Progetto			
Quota Monte		624.59			
Quota Valle		609.09			
Lungh. Proiezione		109.00			
Lungh. Sviluppo		117.92			
Dislivello		15.50			
Pendenza Minima		0.00 %			
Pendenza Massima		-317.94 %			
Pendenza Media		12.25 %			

Pendenza Livellette	Diff. di Quota	H= -4.59	H= 0.00	H= 0.00	H= 0.00
	Distanza	L= 27.91	L= 20.45	L= 20.19	L= 25.07
	Pendenza	P= -16.43%	P= 0%	P= 0%	P= 0%

Regione Campania	Provincia di Avellino	Comune di San Sossio Baronia	Comune di Vallesaccarda	Comune di Bisaccia
Comittente: RWE		RWE RENEWABLES ITALIA S.R.L. via Andrea Doria, 41/G - 00192 Roma P.IVA/C.F. 06403370968 PEC: rwerenewablesitaliasri@legalmail.it		
Titolo del Progetto: REALIZZAZIONE DI UN IMPIANTO PER LA PRODUZIONE DI ENERGIA ELETTRICA DA FONTE EOLICA NEI COMUNI DI SAN SOSSIO BARONIA E VALLESACCARDA (AV) CON STAZIONE DI CONNESSIONE NEL COMUNE DI BISACCIA (AV)				
Documento: PROGETTO DEFINITIVO OPERE CIVILI		N° Documento: D_28.a.7		
ID PROGETTO: PESV	DISCIPLINA: PD	TIPOLOGIA:	FORMATO:	
Elaborato: Profilo e sezioni della piazzola WTG V3				
FOGLIO: 1 di 1	SCALA: VARIE	Nome file:		
Progettazione:		Progettista:		
ENERGY & ENGINEERING S.R.L. Via XIII Luglio 139 83044 - Bisaccia (AV) P.IVA 026190047 Tel./Fax 082781480 pec: energyengineering@legalmail.it		Ing. Davide G. Trivelli		
Rev:	Data Revisione	Descrizione Revisione	Redatto	Controllato
0	12/10/2022	PRIMA EMISSIONE		