

REFINEMENTI / REFERENCES:
 P02_CCA_MIS_4001_0_PALN07-Relazione tecnico-illustrativa
 P02_CCA_MIS_4001_0_PALN07-Relazione tecnica di tracciato stradale

PLANIMETRIA DI INQUADRAMENTO
 scala 1:2000

— DEVIATIONE PROVVISORIA A32 - DIREZIONE TORINO-ASSE DI TRACCIAMENTO
 — DEVIATIONE PROVVISORIA A32 - DIREZIONE FREGIUS-ASSE DI TRACCIAMENTO



— Muro di sottostoppo
 — Scalinata-vegetazione
 — Muro di sostegno
 — Deviazione provvisoria
 — Deviazione provvisoria
 — Deviazione provvisoria

**SISTEMA DI RIFERIMENTO LTF 2004c /
 SYSTEME DE REFERENCE LTF 2004c**

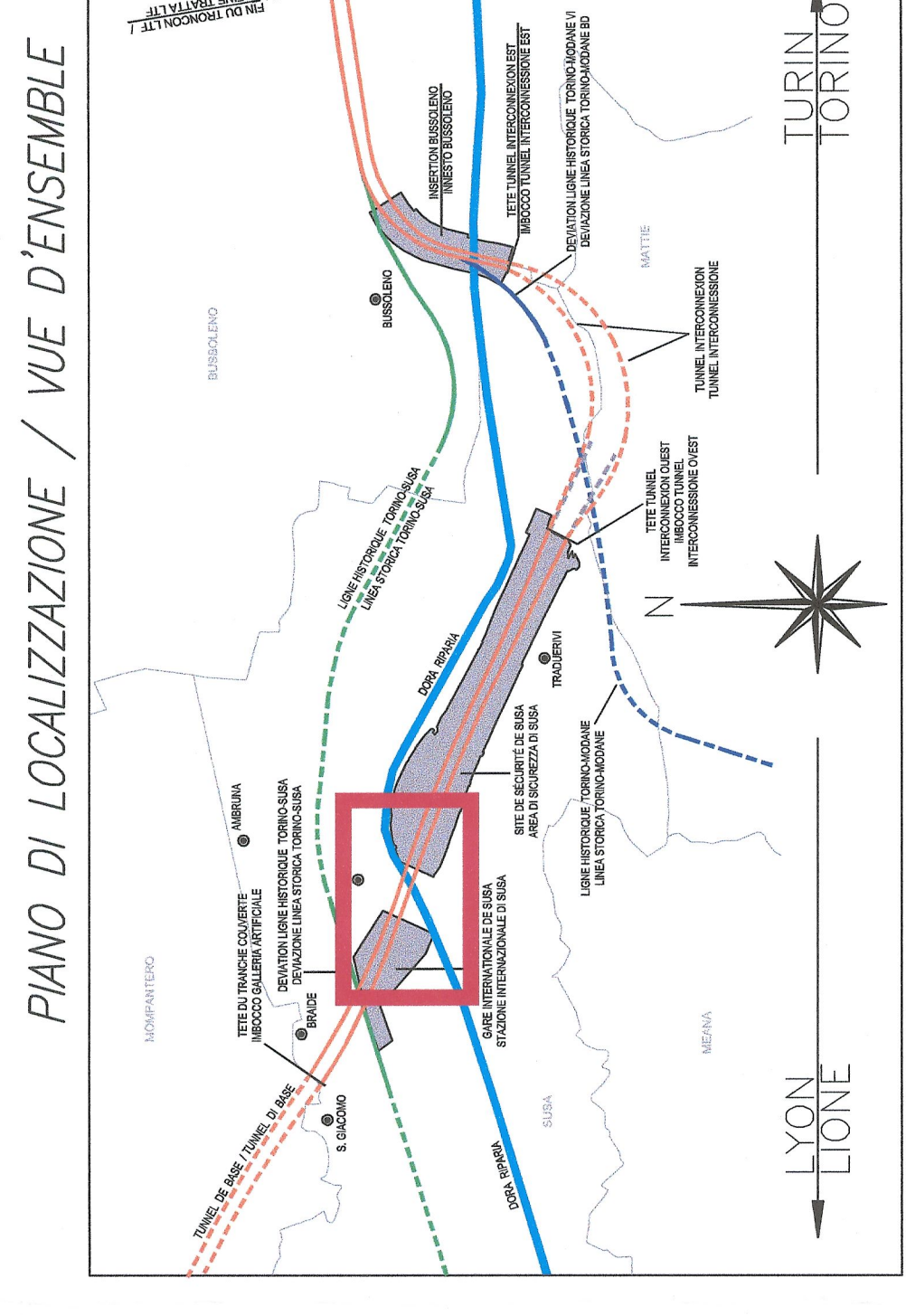
**SCALA GRAFICA 1:2000 /
 ECHELLE GRAPHIQUE 1:2000**

0 20 50 100 200 m

**DEVIATIONE PROVVISORIA A32
 DIREZIONE TORINO
 ASSE DI TRACCIAMENTO**
 scala 1:1000



LEGENDA



L'ASSON L'YON - TURIN / COLLEGAMENTO TORINO - LIONE
 Parte comune franco-italiana
 Section transfrontalière

NOUVELLE LIGNE LYON - TURIN - NOUVA LINEA TORINO - LIONE
 PARTIE COMMUNE FRANCO-ITALIENNE - PARTE COMUNE ITALO-FRANCESE

REVISION DE L'AVANT-PROJET DE REFERENCE - REVISIONE DEL PROGETTO DEFINITIVO
 CUP C11J08000030001

VIABILITA' A32 SUD DORA / VIABILITA' A32 SUD DORA
 DEVIATIONE PROVVISORIA A32 - SUIVI AXIS
 DEVIATIONE PROVVISORIA A32 - ASSE DI TRACCIAMENTO

DATA	08/03/2013	REVISIONE	01	REVISIONE	01
PROGETTO	DEVIATIONE PROVVISORIA A32 - SUIVI AXIS	REVISIONE	01	REVISIONE	01
PROGETTO	DEVIATIONE PROVVISORIA A32 - ASSE DI TRACCIAMENTO	REVISIONE	01	REVISIONE	01

PROVINCIA TORINO
 COMUNE DI TORINO
 SERVIZIO TECNICO REGIONALE
 REGIONE PIEMONTE

ECHELLE ITALIA
 VBIH

L'YON - TORINO - LIONE
 L'YON - TORINO - LIONE
 L'YON - TORINO - LIONE

