ADEGUAMENTO ALTIMETRICO SEDE DEFINITIVA A32 ASSE DI TRACCIAMENTO

scala 1:1000

LEGENDA

Parametri archi circolari

R	Raggio
Ac	Angolo al centro
Tan	Tangente
Sv	Sviluppo
Fr	Freccia curva
Co	Corda

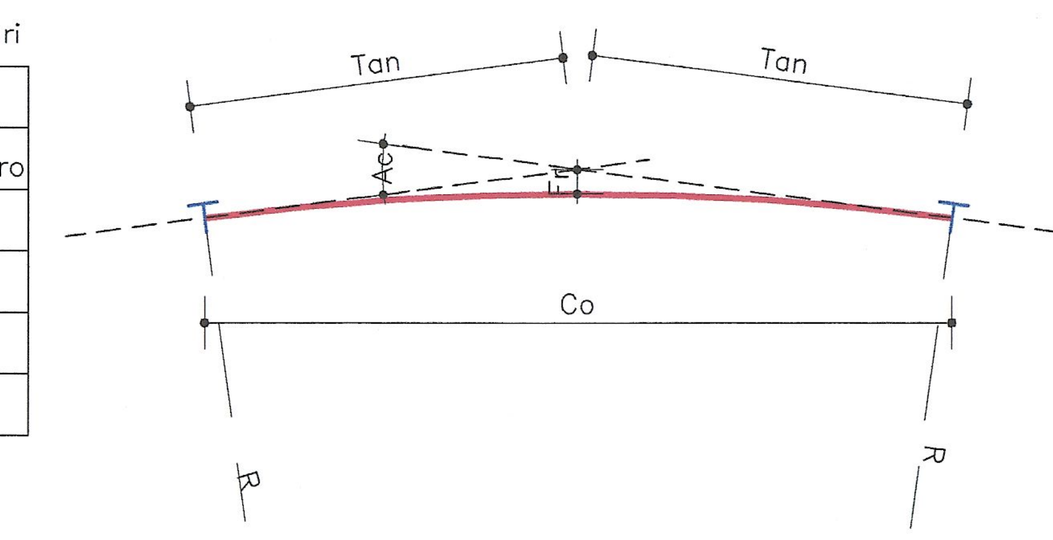

● CX

▲ VX vertice della poligonale d'asse

CX	coordinata est coordinata nord

Parametri clotoidi

N	Parametro N
A	Parametro A
Sv	Sviluppo
AngF	Angolo finale
m	scostamento
Tl	Tangente lunga
Tc	Tangente corta
xf	x finale
yf	y finale
xm	x m
R	Raggio finale
F	F
T	T
Corda	Corda

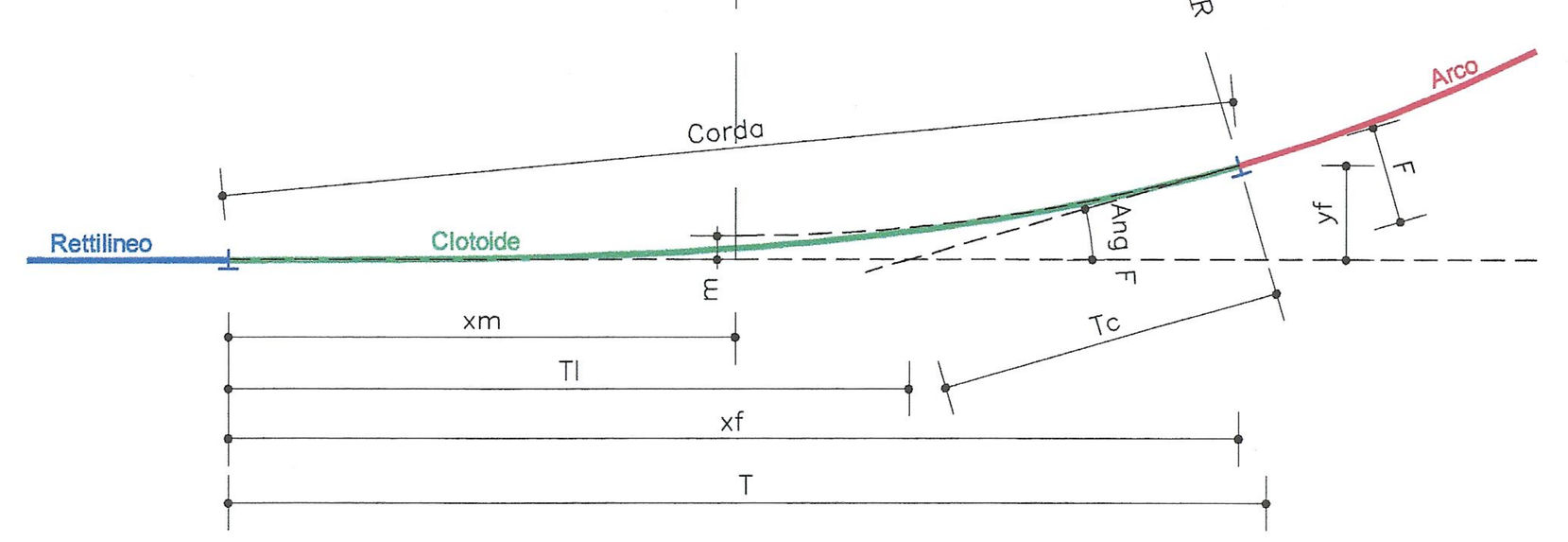

PLANIMETRIA DI INQUADRAMENTO

scala 1:2000

ADEGUAMENTO SEDE DEFINITIVA AUTOSTRADALE–ASSE DI TRACCIAMENTO

ADEGUAMENTO SEDE DEFINITIVA AUTOSTRADALE – TRATTO INTERESSATO DALL'ADEGUAMENTO ALTIMETRICO

SCALA GRAFICA 1:2000 / ECHELLE GRAPHIQUE 1:2000

0 20 50 100 200 m

SISTEMA DI RIFERIMENTO LTF 2004c / SYSTEME DE REFERENCE LTF 2004c

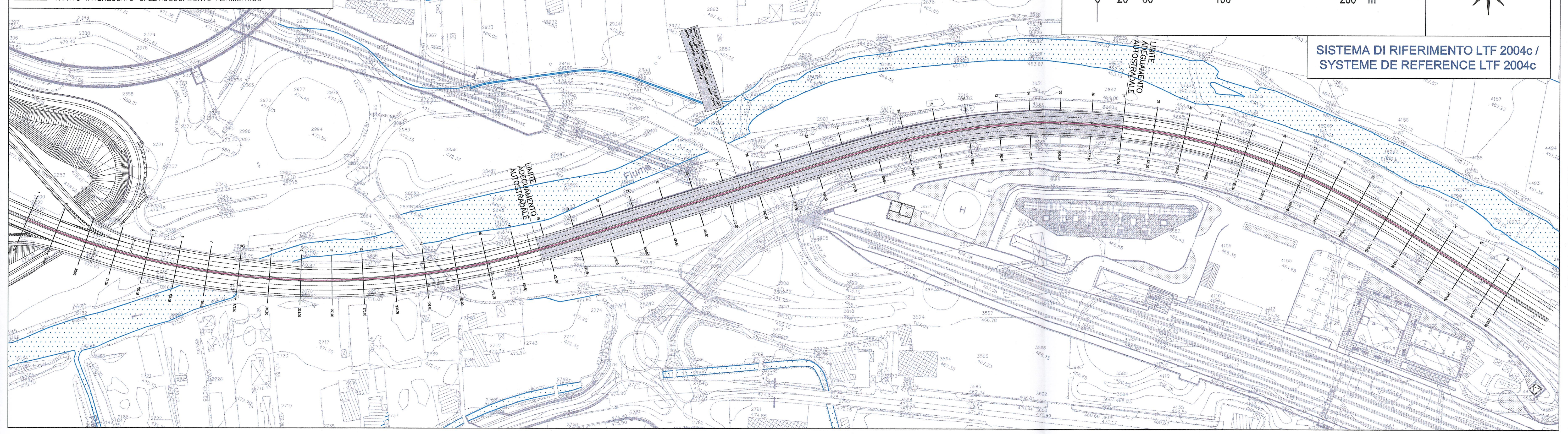

RIFERIMENTI / REFERENCES:

PD2_C3A_MUS_4001_0_PA_NOT– Relazione tecnico–illustrativa

PD2_C3A_MUS_4400_0_PA_PLA– Relazione tecnica del tracciato stradale

PIANO DI LOCALIZZAZIONE / VUE D'ENSEMBLE

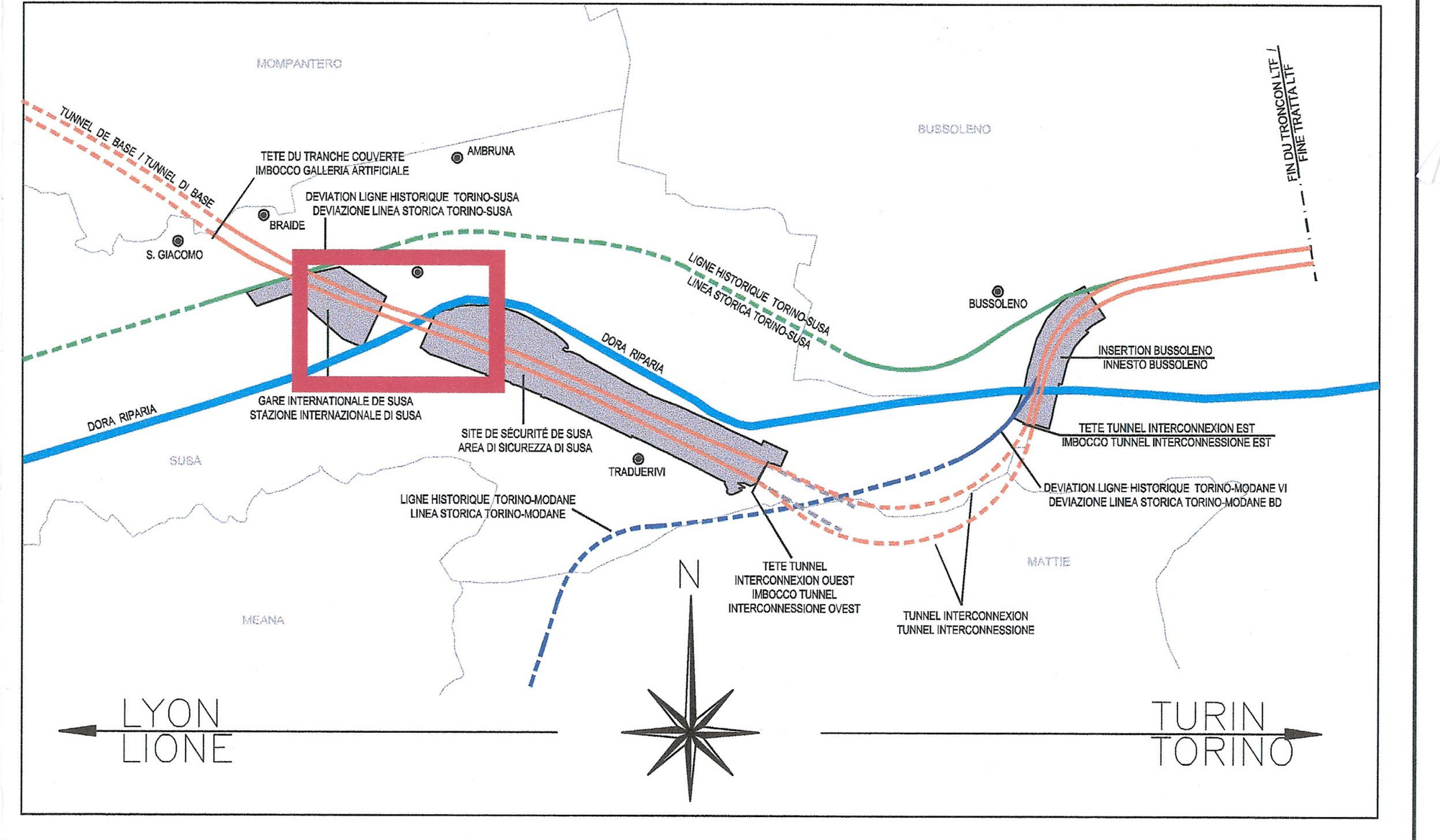

C 1

R	603.444
Ac	36.026
Tan	196.224
Sv	379.432
Fr	29.577
Co	373.213

C1	170793.990 45352.408

V 3

N	1.000
A	233.144
Sv	90.077
AngF	4.276
m	0.560
Tl	60.069
Tc	30.041
xf	90.026
yf	2.240
xm	45.030
R	603.444
F	2.246
T	90.194
Corda	90.054

V 4

N	1.000
A	233.253
Sv	109.523
AngF	6.316
m	1.006
Tl	73.062
Tc	36.550
xf	109.390
yf	4.021
xm	54.739
R	496.766
F	4.045
T	109.835
Corda	109.464

V4	171248.657 44860.823

V 6

N	1.000
A	248.942
Sv	124.751
AngF	7.194
m	1.305
Tl	83.236
Tc	41.646
xf	124.554
yf	5.215
xm	62.343
R	496.766
F	5.257
T	125.213
Corda	124.664

V6	171626.534 44812.170

V5	171442.830 44898.128

V1	170557.127 44797.394

V2	170737.602 44720.372

V3	170958.144 44770.843

C 2

R	496.766
Ac	35.951
Tan	161.174
Sv	311.702
Fr	24.248
Co	306.614

C2	171378.276 44379.875

V7	171741.230 44739.746

LIAISON LYON - TURIN / COLLEGAMENTO TORINO - LIONE

Partie commune franco-italienne
Section transfrontalière

Parte comune italo-francese
Sezione transfrontaliera

NOUVELLE LIGNE LYON TURIN - NUOVA LINEA TORINO LIONE
PARTIE COMMUNE FRANCO-ITALIENNE -PARTE COMUNE ITALO-FRANCESE

REVISION DE L'AVANT-PROJET DE REFERENCE - REVISIONE DEL PROGETTO DEFINITIVO
CUP C11J05000030001

VIABILITE A32 SUD DORA / VIABILITA' A32 SUD DORA

AJUSTEMENT ALTIMETRIQUE SIEGE DEFINITIVE A32- SUIVI AXE
ADEGUAMENTO ALTIMETRICO SEDE DEFINITIVA A32 - ASSE DI TRACCIAMENTO

Indice	Date / Data	Modifications / Modifiche	Etabli par / Concepito da	Vérifié par / Controllato da	Autorisé par / Autorizzato da
0	08/02/2013	Première diffusion / Prima emissione	N. COGNOME (SOC) L.BARBERIS (Musinet)	N. COGNOME COORD. C.GIOVANNETTI (Musinet)	N. COGNOME CAPOLOTTO M. BERTI (Sitaf)

ORDINE DEGLI ARCHITETTI DELLA PROVINCIA * TORINO * Arch. Corrado GIOVANNETTI n° 2736

Code Doc	P	D	2	C	3	A	M	U	S	4	4	0	3	0	P	A	P	L	A
	Phase / Fase			Sigle étude / Sigla			Émetteur / Emittente			Numero				Indice	Statut / Stato		Type / Tipo		

INDIRIZZO GED / ADRESSE GED	C3A	//	//	50	78	05	20	03

ÉCHELLE / SCALA: varie

LYON TURIN FERROVIAIRE

LTF sas - 1091 Avenue de la Boisse BP 80631 - F-73006 CHAMBERY CEDEX (France)
Tél.: +33 (0) 4.79.68.56.50 - Fax: +33 (0) 4.79.68.56.75
RCS Chambéry 439 556 952 - TVA FR 03439556952

Propriété LTF Tous droits réservés - Proprietà LTF Tutti i diritti riservati

Ce projet est cofinancé par l'Union européenne (DG-TREN)
Questo progetto è cofinanziato dall'Unione europea (TEN-T)