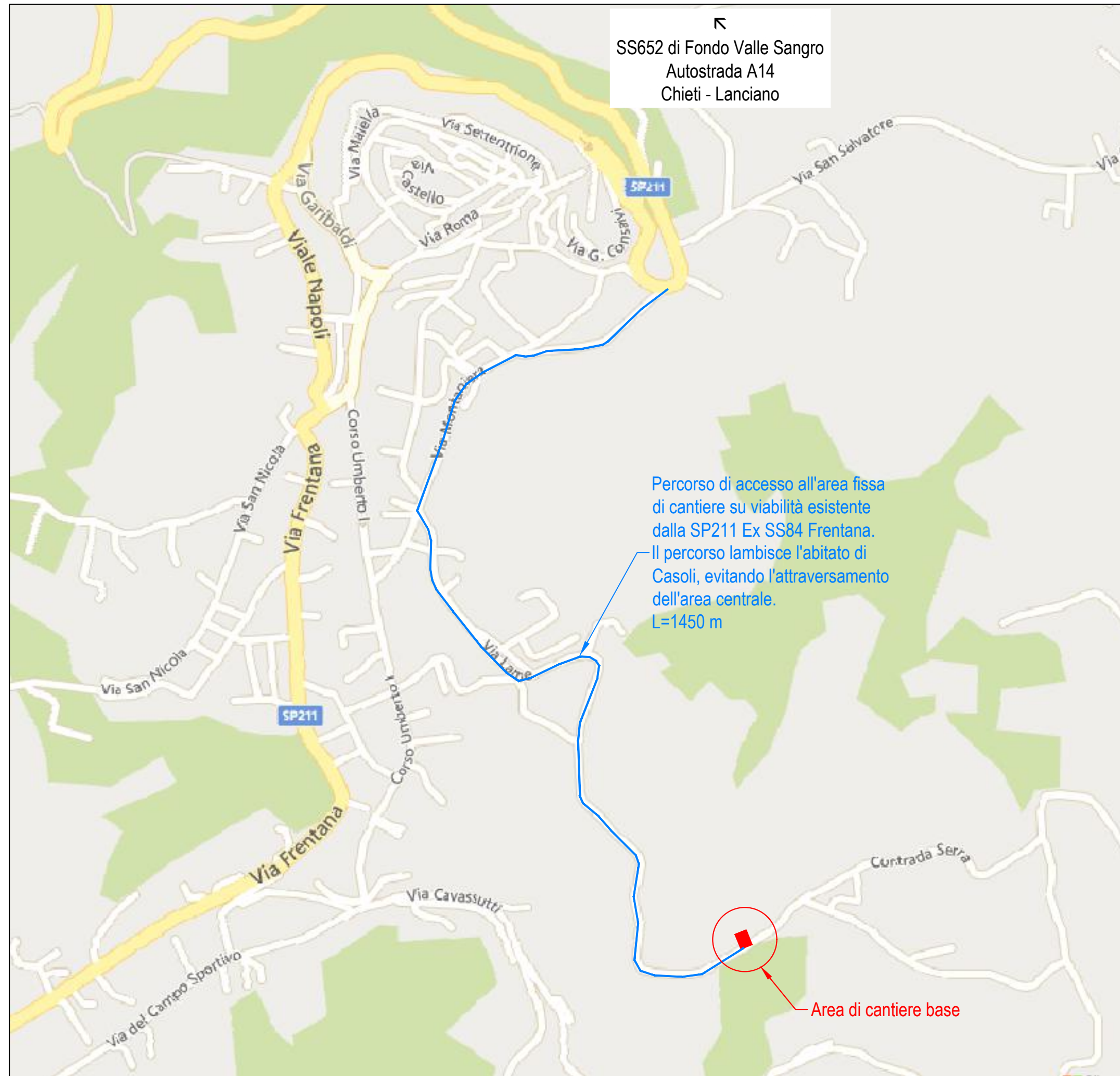
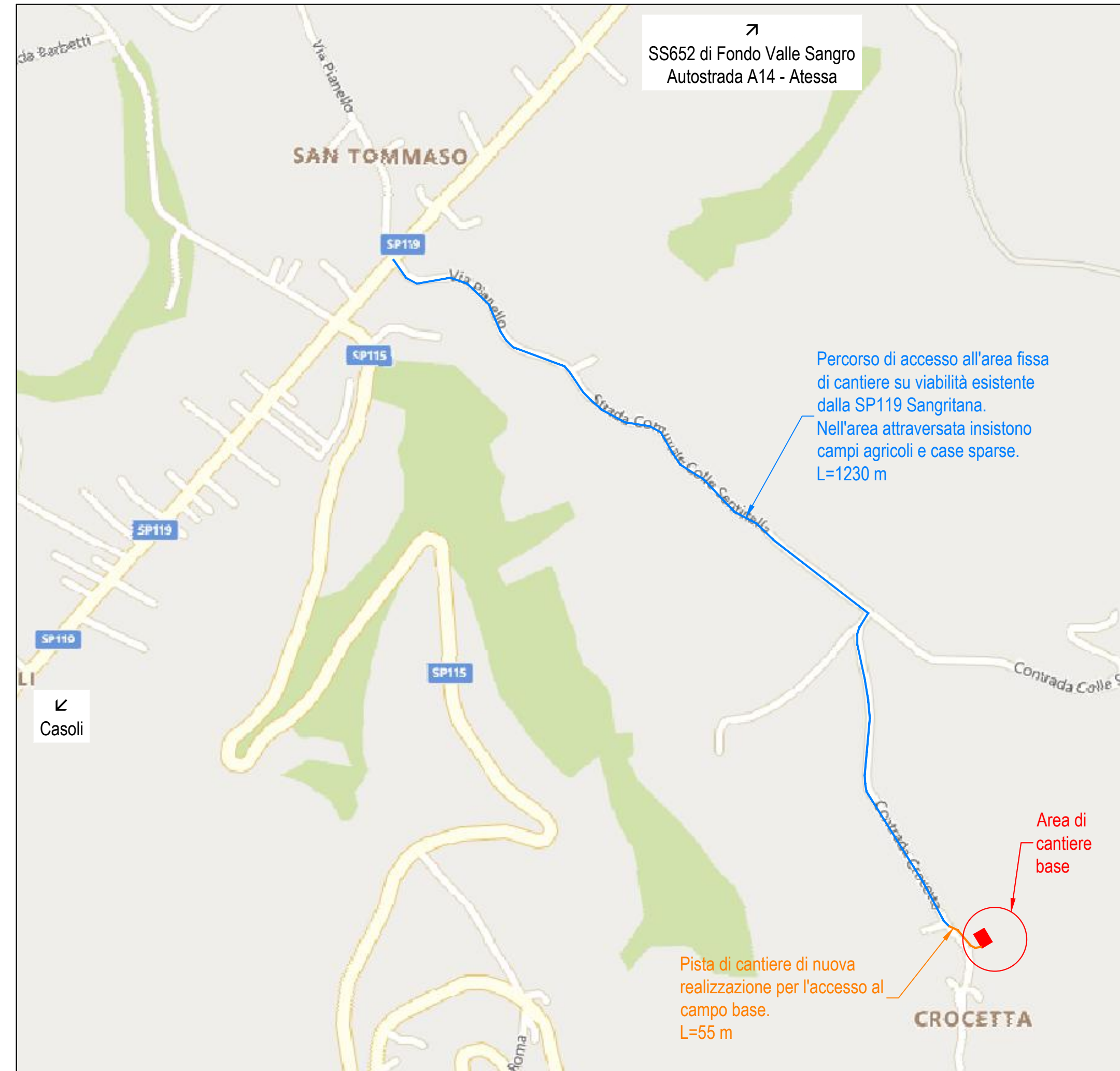


1) CASOLI - Località Colle Caciappo
Scala 1:5.000



2) PERANO - Contrada Pinello
Scala 1:5.000

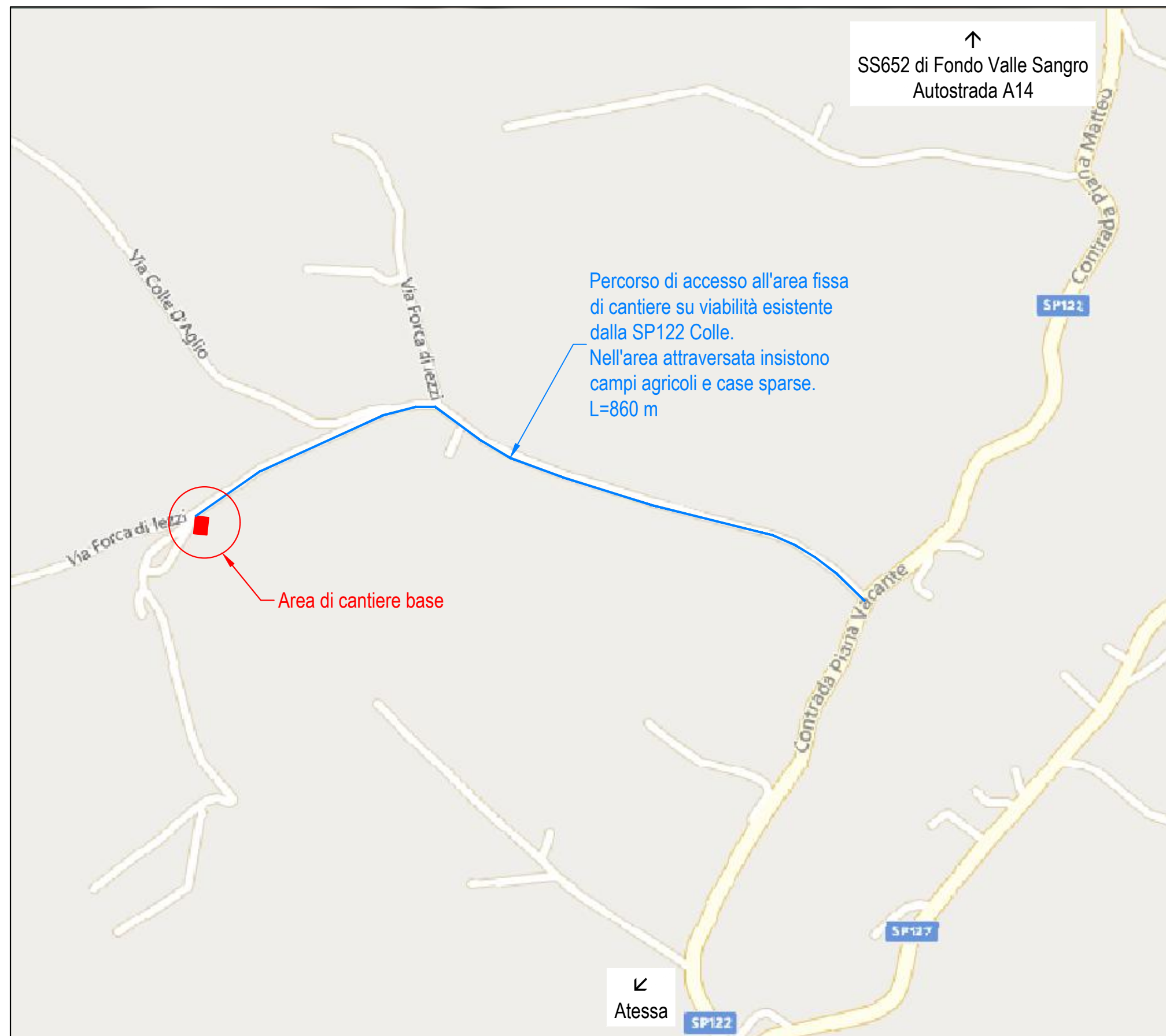


Localizzazione dei cantieri base
Scala 1:100.000

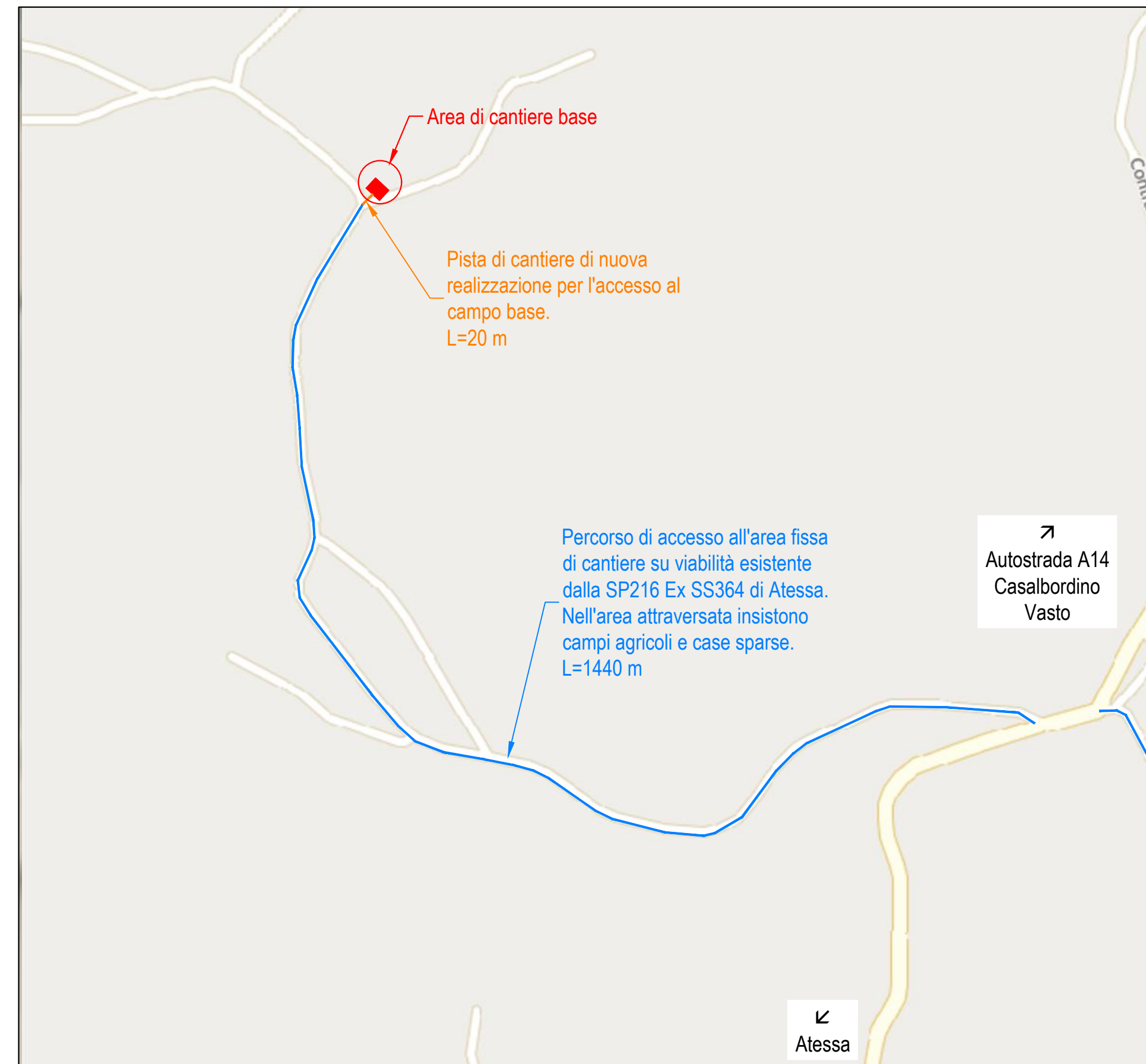


TAG	LOCALIZZAZIONE CANTIERE BASE
1	CASOLI - Località 'Colle Caciappo
2	PERANO - Contrada Pinello
3	ATESSA - Località 'Capragrassa II
4	ATESSA - Contrada Boragna
5	ATESSA - Contrada Fonte Grugnale

3) ATESSA - Località Capragrassa II
Scala 1:5.000



4) ATESSA - Contrada Boragna
Scala 1:5.000



5) ATESSA - Contrada Fonte Grugnale
Scala 1:5.000



REGIONE ABRUZZO

SASI SPA

Finanziato dall'Unione europea
NextGenerationEU
Mims
Ministero delle Infrastrutture e della Mobilità Sostenibile

POTENZIAMENTO DEL SISTEMA ACQUEDOTTISTICO "VERDE"
Riqualificazione delle condotte adduttrici esistenti e potenziamento della capacità di trasporto della risorsa idrica dell'acquedotto Verde

Il stralcio "Fara San Martino - Casoli" - CUP: E91B21004050006 - PNRR-M2C4-I4.1-A2-34
Il stralcio "Casoli - Scerni" - CUP: E11B21004480006 - PNRR-M2C4-I4.1-A2-35
Il stralcio "Potabilizzatore e interconnessioni" - CUP: E61B21004440006 - PNRR-M2C4-I4.1-A2-36

PROGETTO DI FATTIBILITÀ TECNICA ED ECONOMICA					I PROGETTISTI	
TITOLO ELABORATO					Scala	
INTEGRAZIONI (Nota MIC_SABAP-CH-PE n. 0004369-P del 02/05/2023)					varie	
Allegato 7-1-2 - Accessibilità ai cantieri base - Stralcio 2					FOGLIO A1+ (1050 x 594 mm)	
FASE	OPERA	TIPO DOCUMENTO	PROGRESSIVO	REV.	CODIFICA	
FTE	INT	R	001	00	FTE_INT_R-001_00	
R.U.P.						Dott. Fabrizio Talone
AGGIORNAMENTI:			REDATTO	CONTROLLI	APPROV.	
REV.	DATA	DESCRIZIONE	AI-CS-MHR	B. Giangiulio	L. Morra	
00	08/06/2023	EMISSIONE				