Firmato digitalmente da: Gianluca Veneroni
Data: 06/06/2023 17:43:13

COMMITTENTE

GRValue
Improving performances, improving life.

GRV WIND SARDEGNA 5 S.R.L.
Via Durini, 9
20122 Milano
Tel. +39.02.50043159
PEC: grvwindsardegna5@legalmail.it

GRV WIND SARDEGNA 5 S.r.l.
Via Durini, 9
20122 Milano (MI)
P. IVA 11875460963

PROGETTISTI

Progettisti:
Ing. Mariano Maneglia
Ing. Giuseppe Federico Zingarelli

M&M ENGINEERING S.R.L.
Sede Operativa:
Via Maggio n 9
Cinisi Nova (PG)
Tel./Fax. +39 0885-799992
Email: ing.marianomaneglia@gmail.com

Collaboratori:
Ing. Giovanna Scuderi
Ing. Dionisio Staffieri

REGIONE AUTONOMA DELLA SARDEGNA | PROVINCIA CAGLIARI | COMUNE ERULA | COMUNE TULA

PROGETTO

PROGETTO DEFINITIVO PER LA REALIZZAZIONE DI UN PARCO EOLICO DENOMINATO "SA FIURIDA" COMPOSTO DA 5 AEROGENERATORI DA 6,3 MW, PER UNA POTENZA COMPLESSIVA DI 31,5 MW SITO NEL COMUNE DI ERULA (SS), CON OPERE DI CONNESSIONE NEI COMUNI DI ERULA (SS) E TULA (SS)

ELABORATO

Titolo: PROFILI E SEZIONI ANTE e POST-OPERAM - INTERFERENZA N.3

Tav./Doc.: Tav: GEO-15

Codice elaborato: EOL - GEO - 15

Scala/Formato: Varie

REV.	DATA	DESCRIZIONE	ELABORAZIONE	VERIFICA	APPROVAZIONE
0	Maggio 2022	Prima emissione	M&M	M&M	GRVALUE

INTERFERENZA N. 3

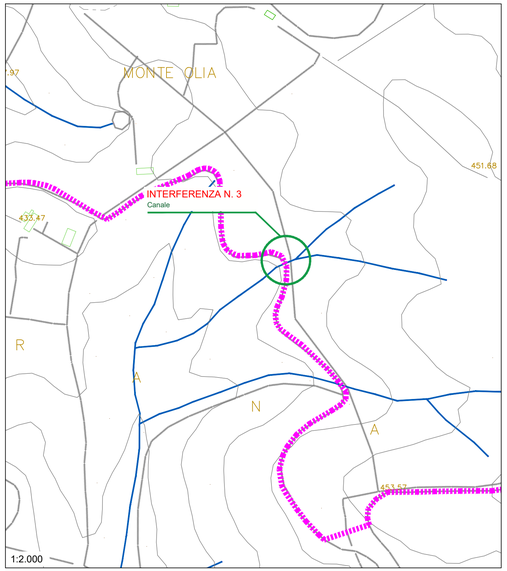

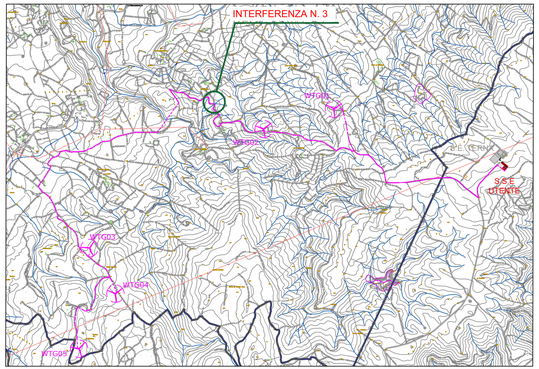

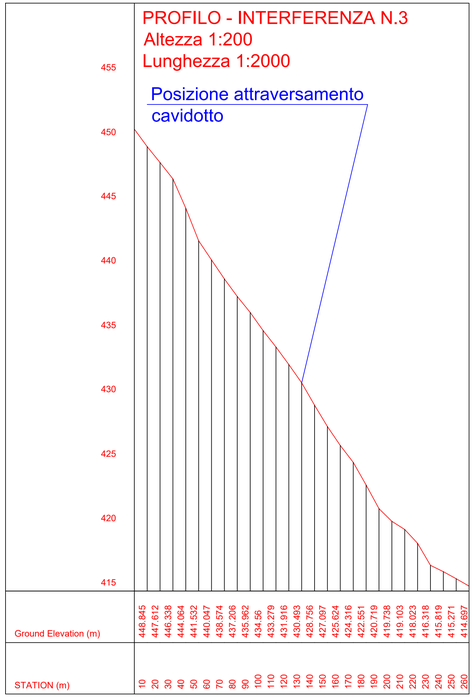

STATION (m)	Ground Elevation (m)
10	448.845
20	447.612
30	446.338
40	444.064
50	441.532
60	440.047
70	438.514
80	437.206
90	435.962
100	434.56
110	433.279
120	431.916
130	430.493
140	428.756
150	427.097
160	425.624
170	424.316
180	422.551
190	420.718
200	419.728
210	419.103
220	418.023
230	416.318
240	415.819
250	415.271
260	414.697

SEZIONE DI MONTE - ANTE-OPERAM

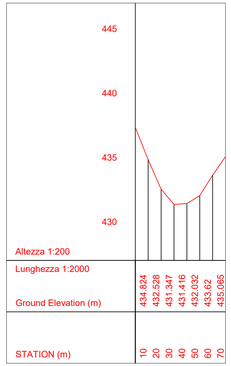

STATION (m)	Ground Elevation (m)
10	434.824
20	432.528
30	431.347
40	431.416
50	432.052
60	433.872
70	435.065

SEZIONE DI VALLE - ANTE-OPERAM

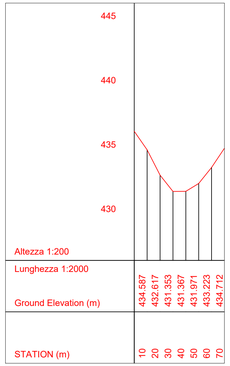

STATION (m)	Ground Elevation (m)
10	434.597
20	432.617
30	431.353
40	431.367
50	431.971
60	433.223
70	434.712

SEZIONE DI MONTE - POST-OPERAM

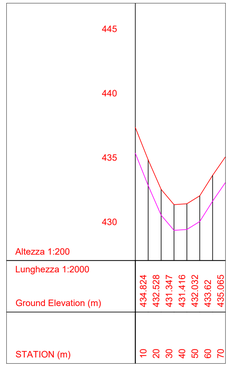

STATION (m)	Ground Elevation (m)
10	434.824
20	432.528
30	431.347
40	431.416
50	432.052
60	433.872
70	435.065

SEZIONE DI VALLE - POST-OPERAM

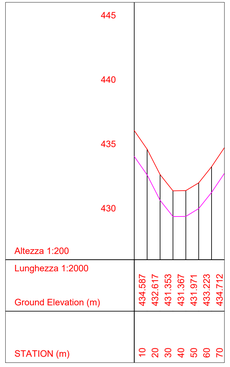

STATION (m)	Ground Elevation (m)
10	434.597
20	432.617
30	431.353
40	431.367
50	431.971
60	433.223
70	434.712

POSA CAVIDOTTO A 2 m dal Piano Campagna

POSA CAVIDOTTO A 2 m dal Piano Campagna