Firmato digitalmente da: Gianluca Veneroni
Data: 06/06/2023 17:44:34

COMMITTENTE

GRvalue — Improving performances, improving life.

GRV WIND SARDEGNA 5 S.R.L.
Via Durini, 9
20122 Milano
Tel. +39.02.50043159
PEC: grvwindsardegna5@legalmail.it

GRV WIND SARDEGNA 5 S.r.l.
Via Durini, 9
20122 MILANO (MI)
P. IVA 11875460963

PROGETTISTI

Progettisti:
Ing. Mariano Maneglia
Ing. Giuseppe Federico Zingarelli

M&M ENGINEERING S.R.L.
Sede Operativa
Via I Maggio, 4
Orte Nova (VI)
Tel./Fax. +39.0885.799992
Email: ing.marianomaneglia@gmail.com

Collaboratori:
Ing. Giovanna Scuderi
Ing. Dionisio Staffieri

REGIONE AUTONOMA DELLA SARDEGNA — PROVINCIA SASSARI — COMUNE ERULA — COMUNE TULA

PROGETTO

PROGETTO DEFINITIVO PER LA REALIZZAZIONE DI UN PARCO EOLICO DENOMINATO "SA FIURIDA" COMPOSTO DA 5 AEROGENERATORI DA 6,3 MW, PER UNA POTENZA COMPLESSIVA DI 31,5 MW SITO NEL COMUNE DI ERULA (SS), CON OPERE DI CONNESSIONE NEI COMUNI DI ERULA (SS) E TULA (SS)

ELABORATO

Titolo:
PLANIMETRIA DI INQUADRAMENTO DELL' AREA DI PROGETTO SU CARTA IGM

Tav./Doc.: Tav: OCV - 04

Codice elaborato: EOL - OCV - 04

Scala/Formato: varie - A2+

REV.	DATA	DESCRIZIONE	ELABORAZIONE	VERIFICA	APPROVAZIONE
0	Maggio 2022	Prima emissione	M&M	M&M	GRVALUE

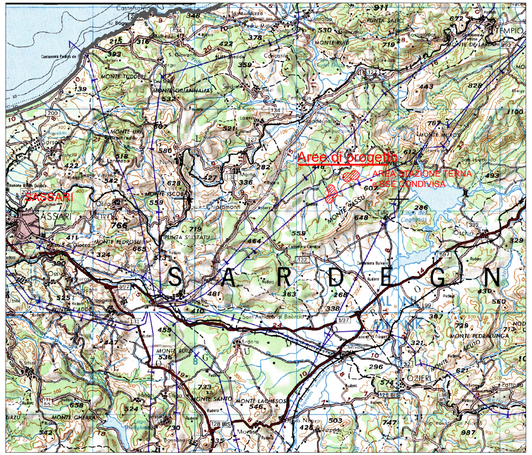

Inquadramento geografico, in scala 1:250.000

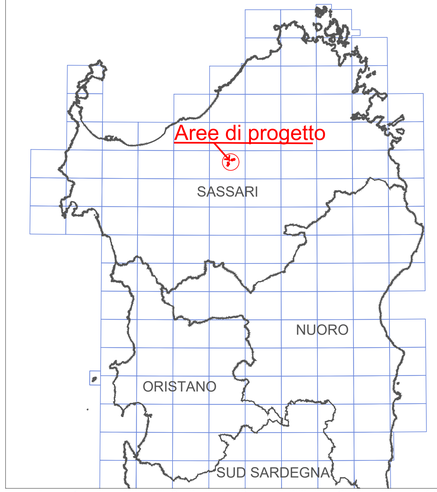

Inquadramento geografico della Sardegna, limiti provinciali e il reticolo della serie 1:25.000 IGM, in scala 1:1.000.000

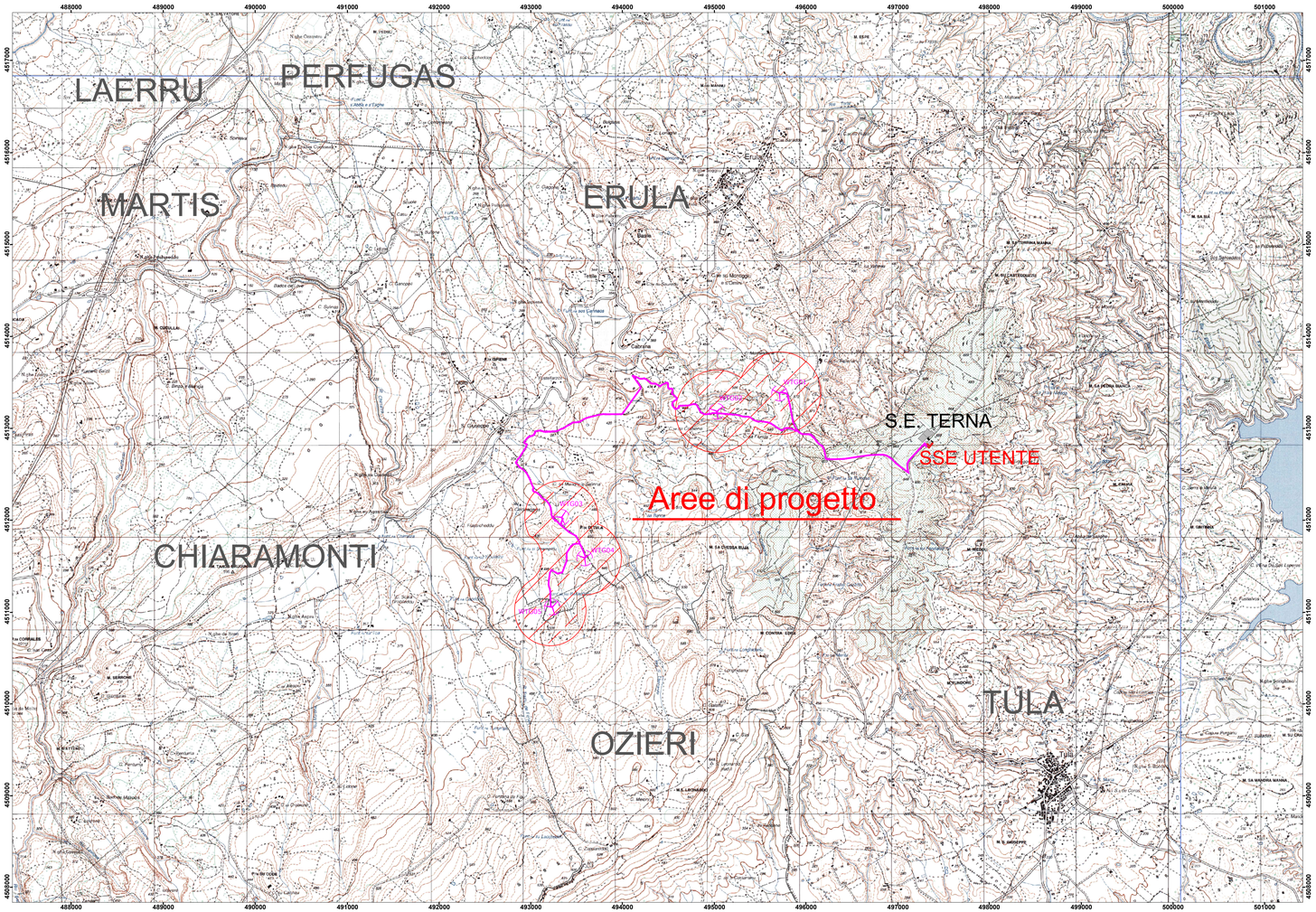

Inquadramento su IGM, in scala 1:25.000 (Area di progetto ricade nel foglio IGM SERIE 25.000 "Tavoletta n°460 I "Tula")

LEGENDA

- Area di progetto
- Aerogeneratore
- Cavidotto interrato MT
- Cavidotto interrato AT
- Limite comunale

N — W — E — S