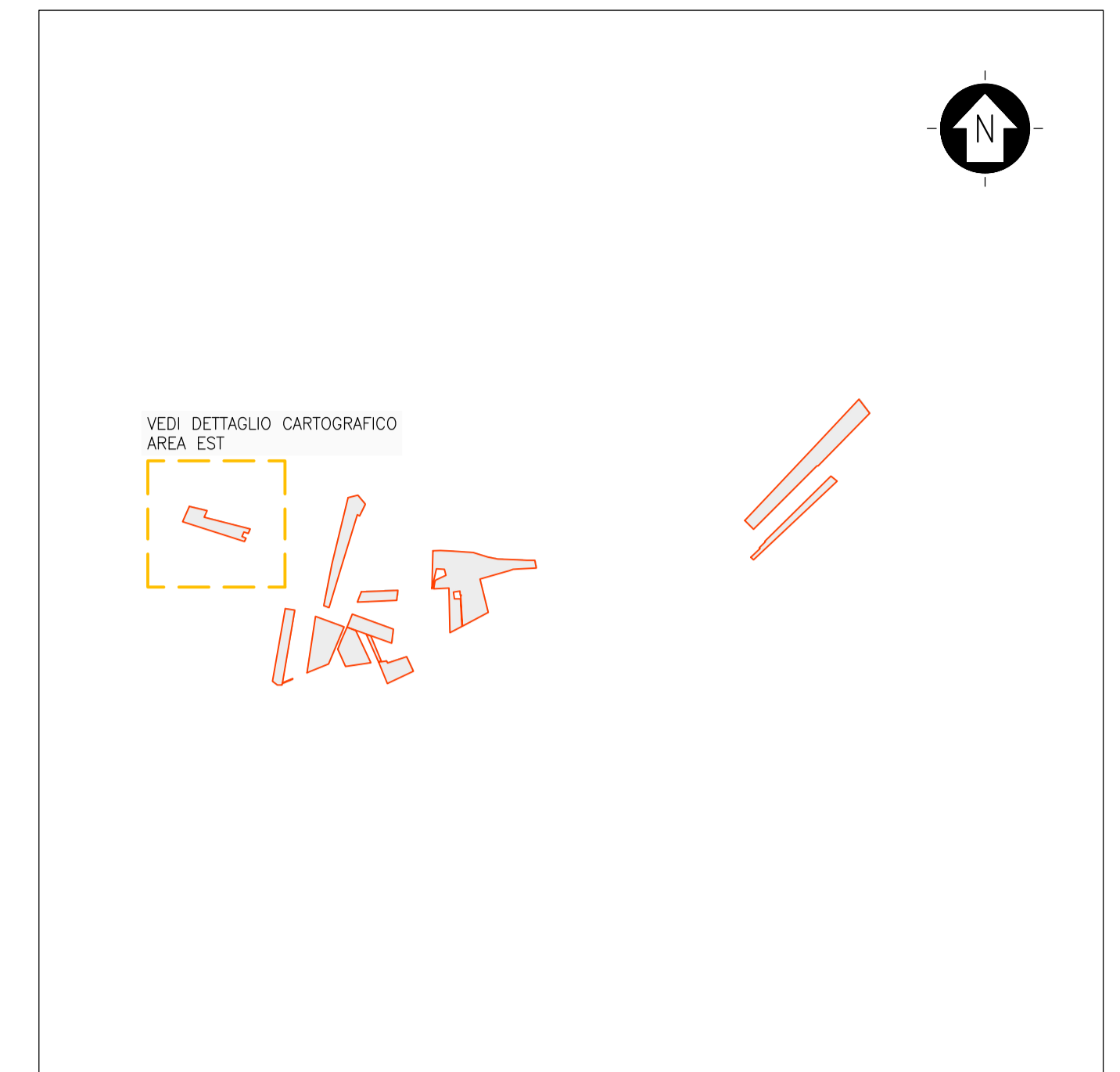


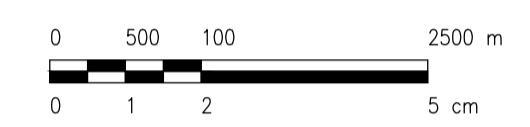


DETTAGLIO CARTOGRAFICO - AREA OVEST



KPLAN

SCALA 1:50000 - 1 cm = 500 m



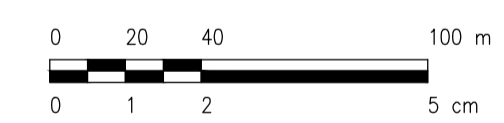
LEGENDA

- SITO CATASTALE

LEGENDA

- SITO CATASTALE
- FASCE DI RISPETTO**
- LINEA ELETTRICA AEREA ESISTENTE
- BENI STORICO CULTURALI
- CORSI D'ACQUA
- FASCIA PAI - MP
- RISPETTO STRADALE
- RISPETTO RETE IRRIGUA CONSORTILE
- RILIEVO FOTOGRAFICO PUNTO DI PRESA
- AREA RILIEVO TOPOGRAFICO
- RILIEVO TOPOGRAFICO PUNTO RILEVATO
- RILIEVO TOPOGRAFICO CURVE DI LIVELLO PRINCIPALI - EQUIDISTANZA 5 m
- RILIEVO TOPOGRAFICO CURVE DI LIVELLO SECONDARIE - EQUIDISTANZA 1 m
- LINEA ELETTRICA AEREA AT STRUTTURE DI SOSTEGNO
- LINEA ELETTRICA AEREA MT STRUTTURE DI SOSTEGNO
- LINEA ELETTRICA AEREA BT STRUTTURE DI SOSTEGNO
- STRUTTURE - TERMINI
- STRUTTURE - POZZO ARTESIANO
- STRUTTURE - SISTEMA IRRIGAZIONE
- STRADE
- STRADE ASFALTATE
- STRADE STERRATE
- RECINZIONE
- CANALE

SCALA 1:2000 - 1 cm = 20 m



0		SA	RF	LC	10/2021
REV.	DESCRIZIONE	DISSEG.	CONTROL.	APPROV.	DATA

		Montano SpA Via Carlo Farini 10, 20143 Milano Milano (sede certificata ISO) Brescia Palermo Cagliari Roma		Tel. +39.02.54118173 Fax +39.02.54129860 www.montanospa.com		P.IVA 1041420156 Cap. Soc. 600.000,00 €				
Committente		TS ENERGY 4 SRL VIA REINELLA SNC - 71017 TORREMAGGIORE (FG)								
Progettisti		ING. LAURA CONTI Iscritta all'Ordine degli Ingegneri della Provincia di Pavia al n. 1726								
Oggetto		IMPIANTO INTEGRATO AGRIVOLTICO COLLEGATO ALLA RTN POTENZA NOMINALE 22 MW COMUNE DI SAN SEVERO PROGETTO DEFINITIVO								
Titolo		STATO DI FATTO PLANIMETRIA CON RILIEVO PLANOALTIMETRICO DETTAGLIO CARTOGRAFICO - AREA OVEST							N. Tav.	2.3
Nr. R.		2748_5013_SL_VIA_T02.3_REVO_RILIEVO DI DETTAGLIO - AREA OVEST							Scala	1:2000
E' VIETATA LA RIPRODUZIONE DI QUESTO DOCUMENTO SENZA PREVENTIVA AUTORIZZAZIONE SCRITTA DELLA MONTANA SPA										