

SIMBOLI E LEGENDA

- Limiti Comunali
- - - - - Elettrodotto interrato di connessione dell'Impianto di produzione "SIENA LUIGI": C1, C2, C3 e C4
- - - - - Elettrodotto interrato di connessione dell'Impianto di produzione "SIENA LUIGI": C11, C5, C6, C7 e C8
- - - - - Elettrodotto interrato di connessione dell'Impianto di produzione "SIENA LUIGI": C9 e C10
- - - - - Elettrodotto interrato AT 150KV di connessione dalla Cabina di Raccolta ed Elevazione MT/AT da realizzare fino alla SE Terna a 150 kV "Innanzi" di San Marco in Lamis esistente

REV.	DESCRIZIONE	DISEGN.	CONTROL.	APPROV.	DATA
0	-		CP	LC	09/2022



Milano (sede certificata ISO) | Brescia | Palermo | Cagliari | Roma

Montana S.p.A.
Via Carlo Angelo Furrugli, 6.
20143 Milano

Tel. +39.02.54118173
Fax +39.02.54129890
www.montanariente.com

P.IVA 10414270156
Cap. Soc. 600.000,00 €



CERTIFICAZIONE DI SISTEMA DI GESTIONE
ISO 9001 e ISO 14001

Committente: **FLYNIS PV 20 SRL**
VIA STATUTO 10
20121 MILANO (MI)

Progettisti: **ING. LAURA CONTI**
Iscritta all'Ordine degli Ingegneri della Provincia di Pavia al n. 1726

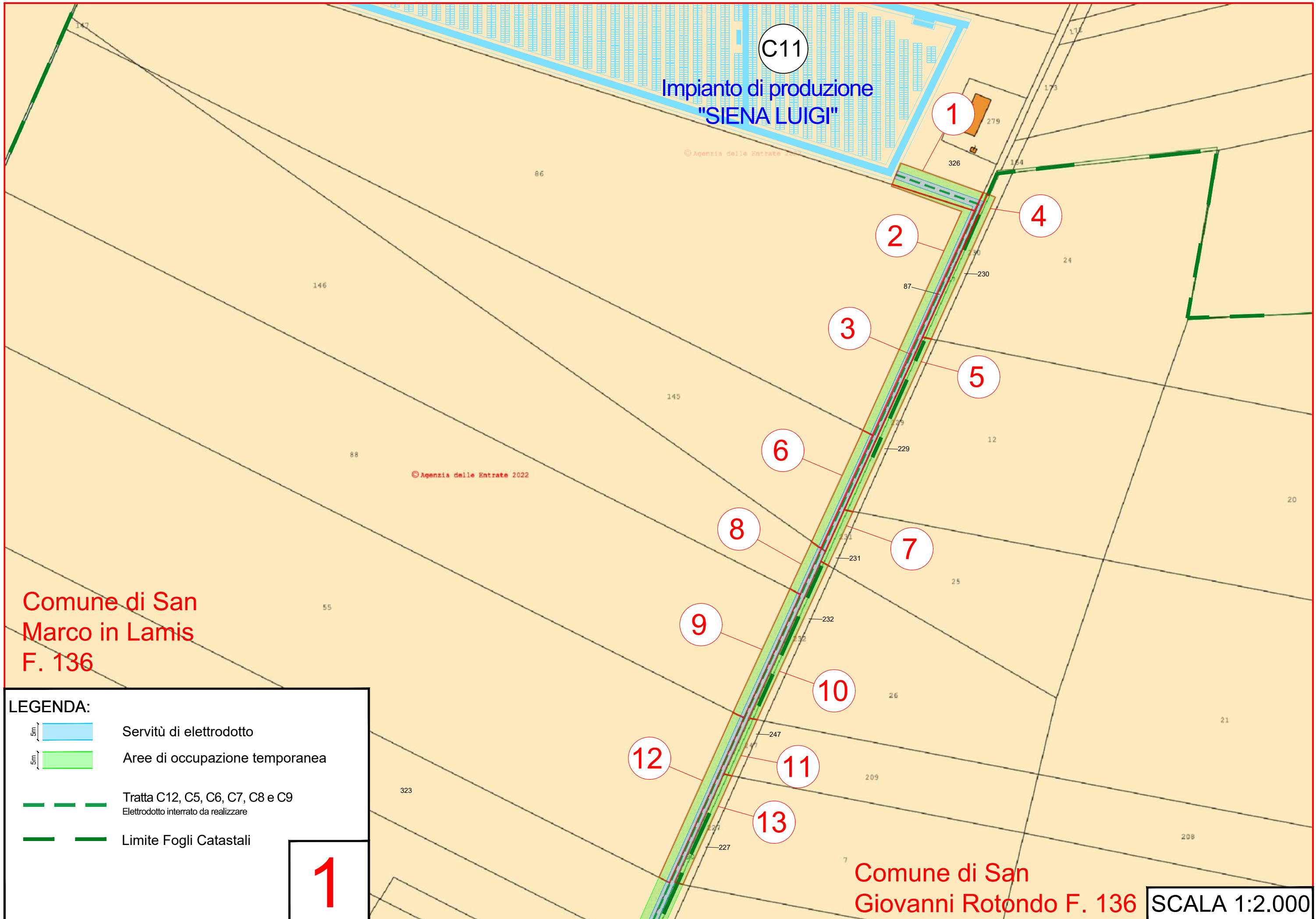
Oggetto: **IMPIANTO INTEGRATO AGRIVOLTAICO COLLEGATO ALLA RTN**
POTENZA NOMINALE 55,0 MW
COMUNE DI SAN MARCO IN LAMIS, SAN GIOVANNI ROTONDO (FG)
PROGETTO DEFINITIVO

Tavola: **Opere di connessione**
Inquadramento generale su corografia IGM

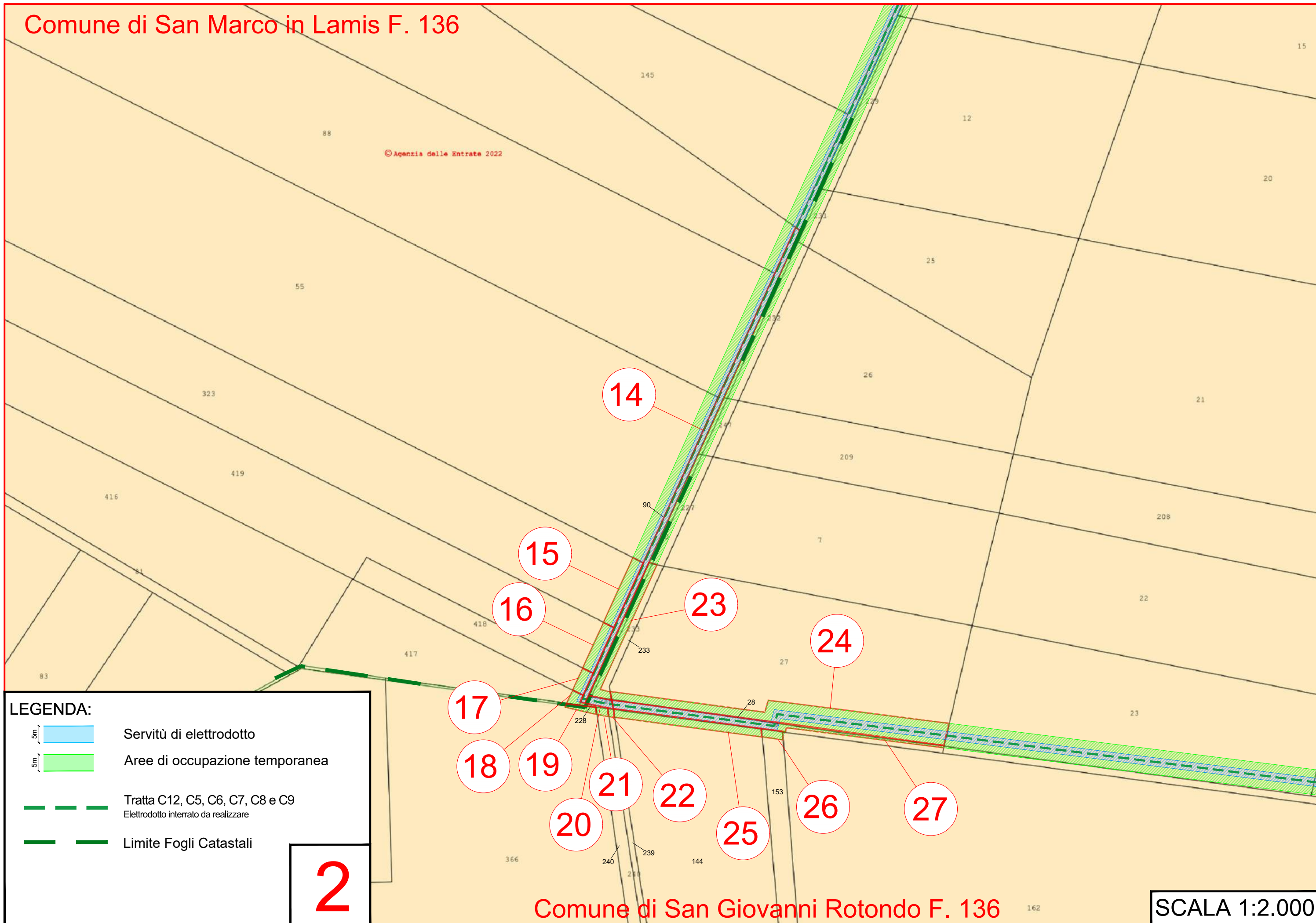
N. Tav. **T24**

Ns. Rif. 2748_5013_SL_VIA_T24_Rev0_INQUADRAMENTO CATASTALE OPERE DI CONNESSIONE
È VIETATA LA RIPRODUZIONE DI QUESTO DOCUMENTO SENZA PREVENTIVA AUTORIZZAZIONE SCRITTA DELLA MONTANA SPA





Scala: 1:25.000



© Agenzia delle Entrate 2022

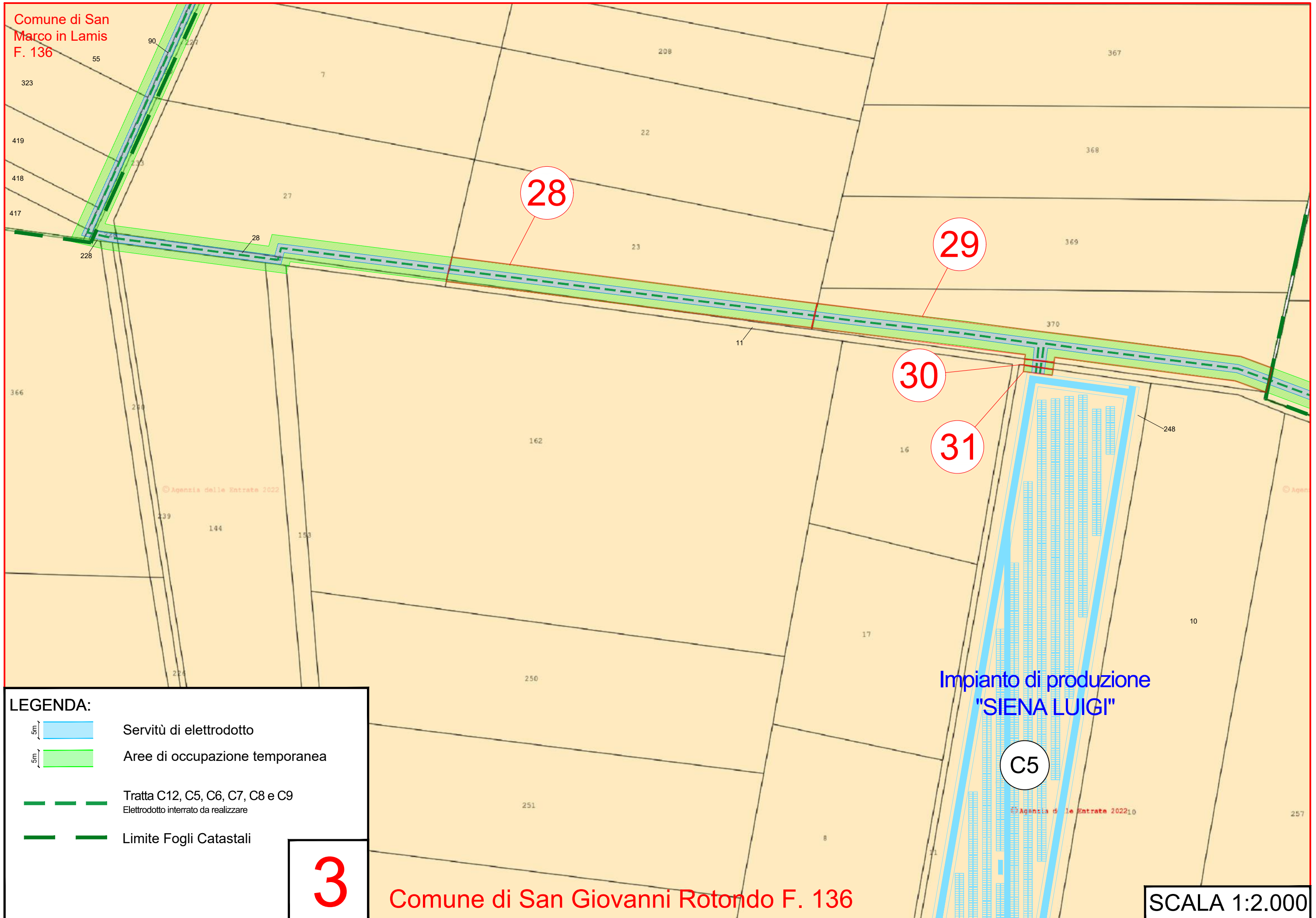


LEGENDA:

-  Servitù di elettrodotto
-  Aree di occupazione temporanea
-  Tratta C12, C5, C6, C7, C8 e C9
Elettrodotto interrato da realizzare
-  Limite Fogli Catastali

2

Comune di San
Marco in Lamis
F. 136



LEGENDA:

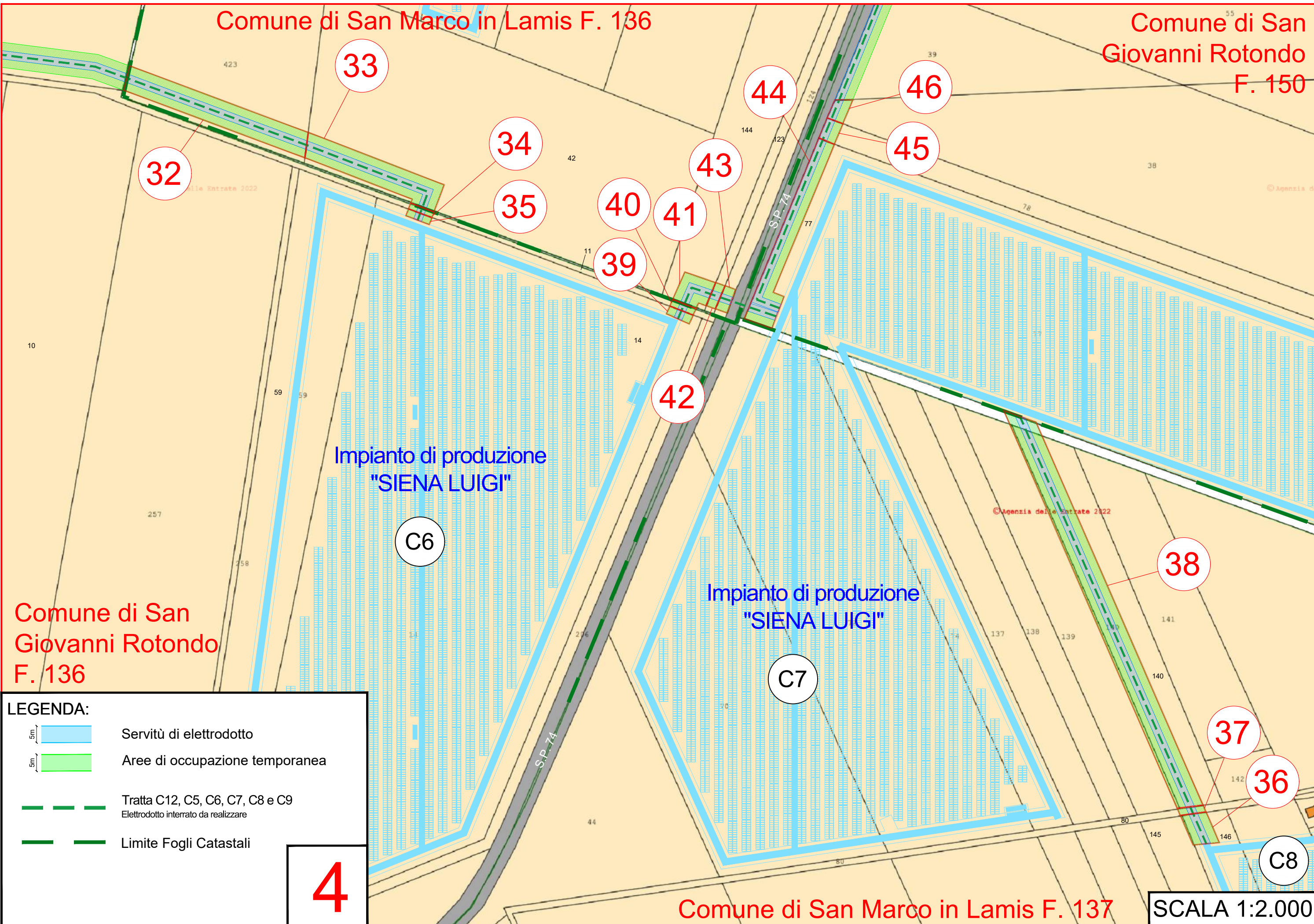
- 5m Servitù di elettrodotto
- 5m Aree di occupazione temporanea
- Tratta C12, C5, C6, C7, C8 e C9
Elettrodotto interrato da realizzare
- Limite Fogli Catastali

Comune di San Giovanni Rotondo F. 136

SCALA 1:2.000

Comune di San Marco in Lamis F. 136

Comune di San Giovanni Rotondo F. 150



LEGENDA:

- 5m Servitù di elettrodotto
- 5m Aree di occupazione temporanea
- Tratta C12, C5, C6, C7, C8 e C9
Elettrodotto interrato da realizzare
- Limite Fogli Catastali

4

Impianto di produzione "SIENA LUIGI"

C6

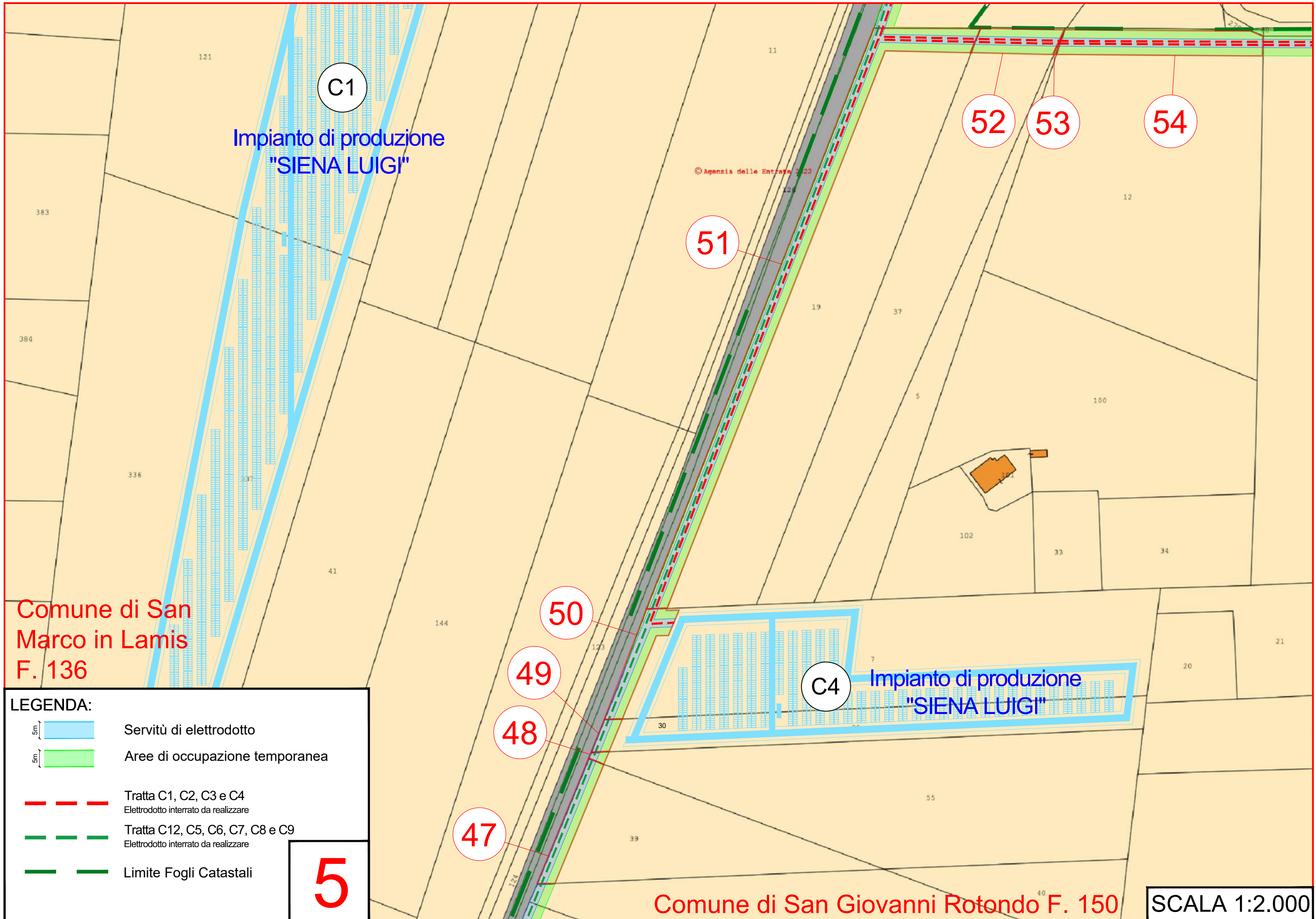
Impianto di produzione "SIENA LUIGI"

C7

C8

Comune di San Marco in Lamis F. 137

SCALA 1:2.000



C1

Impianto di produzione
"SIENA LUIGI"

52

53

54

51

50

49

48

47

C4

Impianto di produzione
"SIENA LUIGI"

Comune di San
Marco in Lamis
F. 136

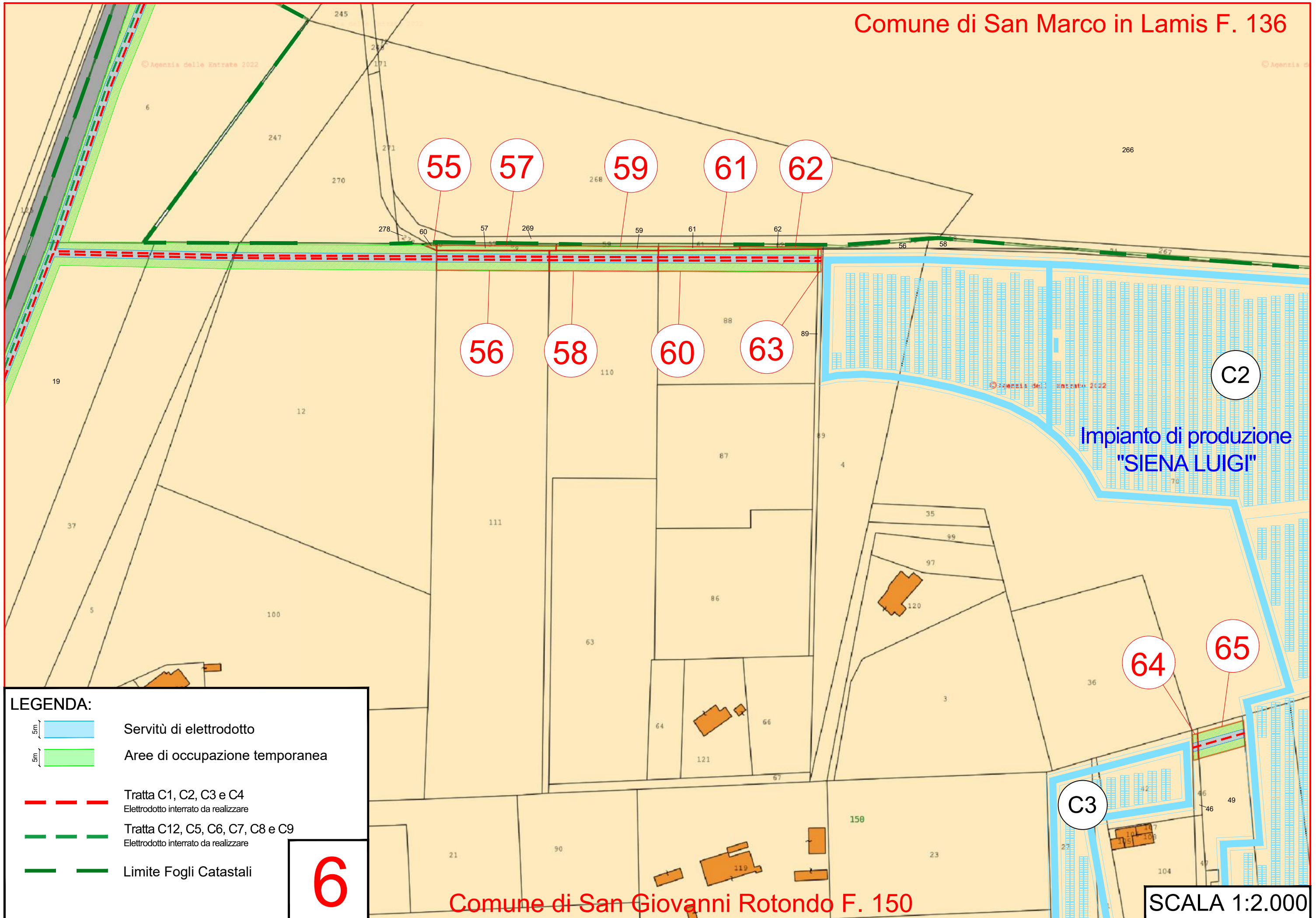
Comune di San Giovanni Rotondo F. 150

SCALA 1:2.000

LEGENDA:

-  Servitù di elettrodotto
-  Aree di occupazione temporanea
-  Tratta C1, C2, C3 e C4
Elettrodotto interrato da realizzare
-  Tratta C12, C5, C6, C7, C8 e C9
Elettrodotto interrato da realizzare
-  Limite Fogli Catastali

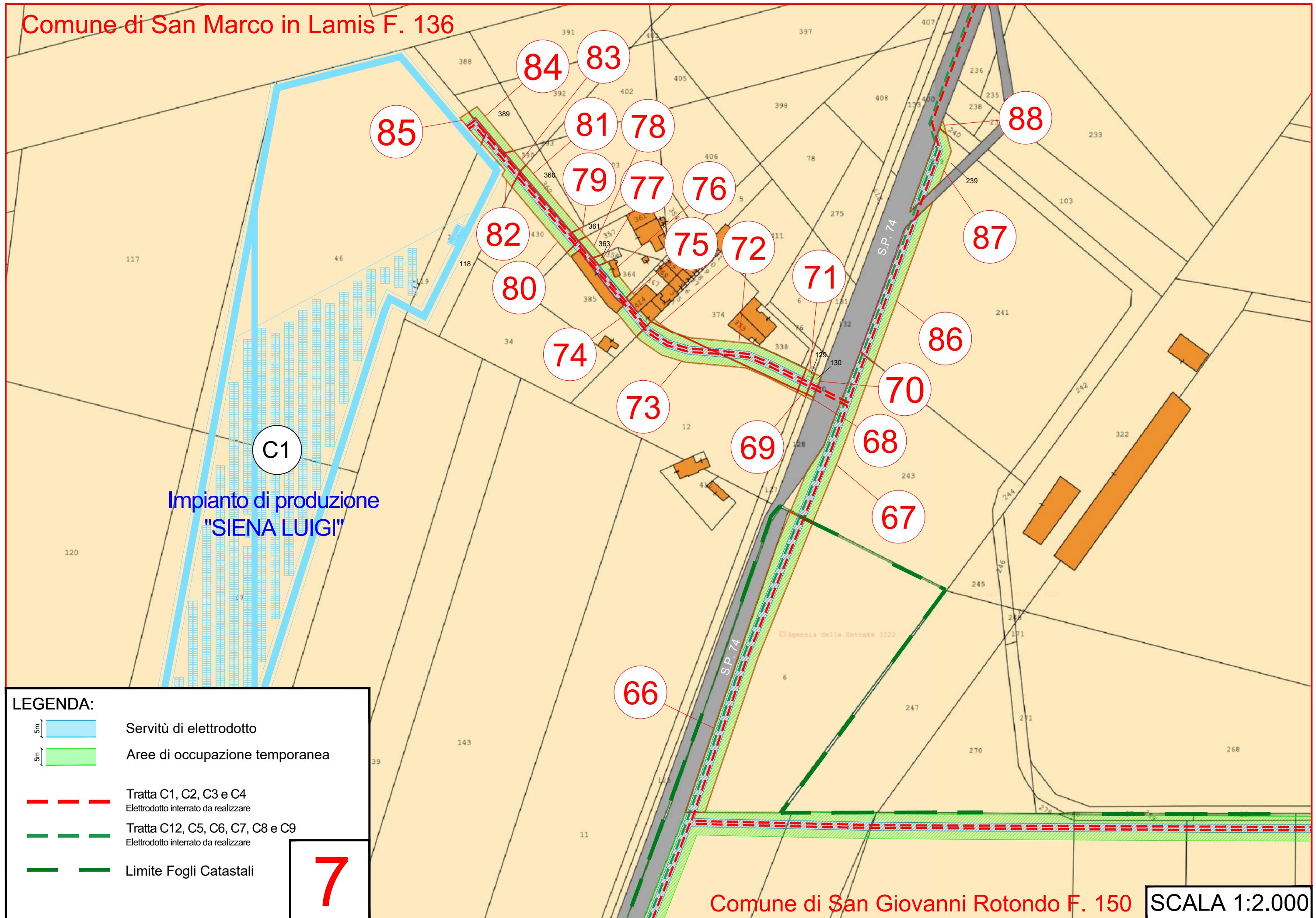
5



LEGENDA:

- Servitù di elettrodotto
- Aree di occupazione temporanea
- Tratta C1, C2, C3 e C4
Elettrodotto interrato da realizzare
- Tratta C12, C5, C6, C7, C8 e C9
Elettrodotto interrato da realizzare
- Limite Fogli Catastali

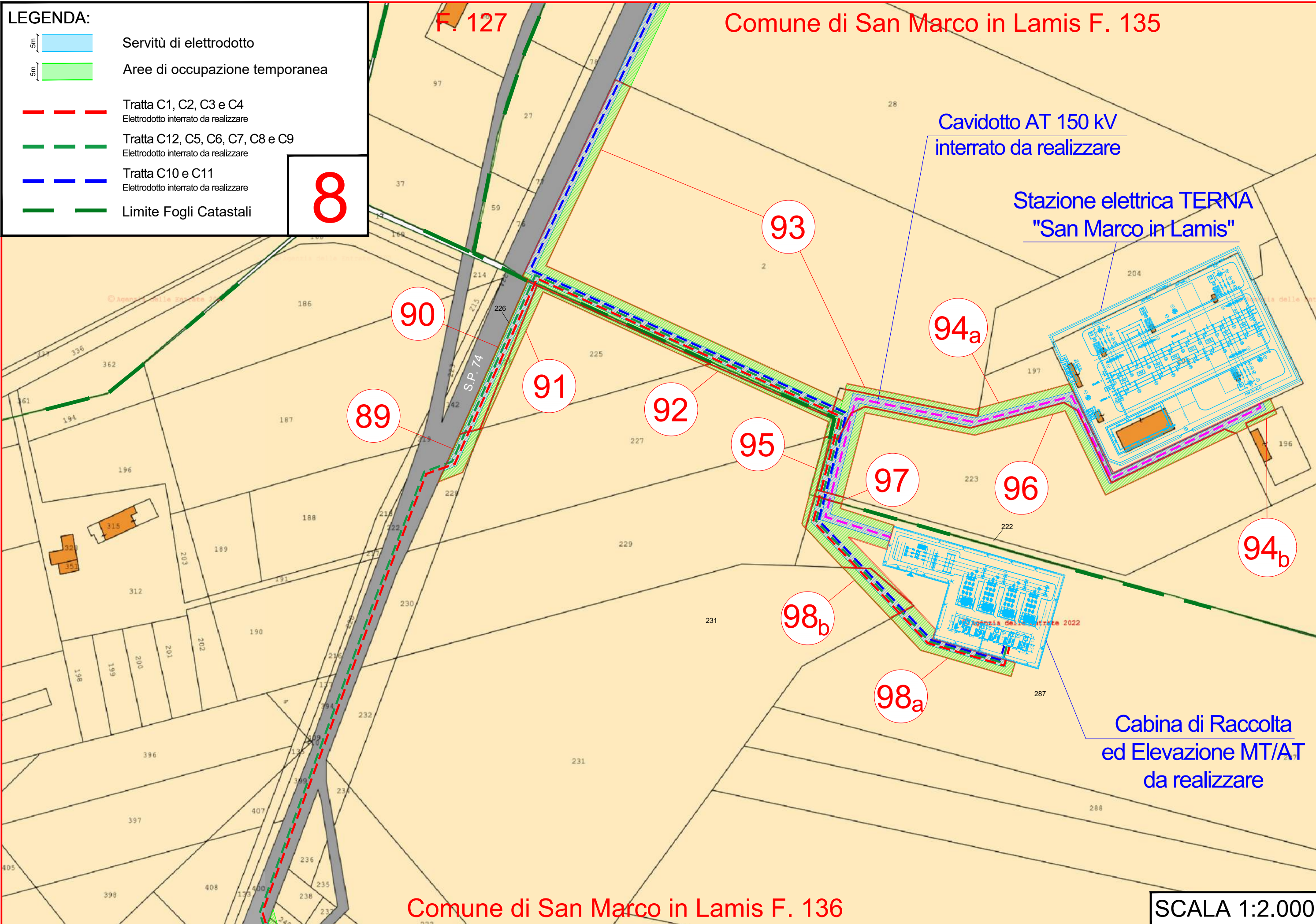
6



LEGENDA:

-  Servitù di elettrodotto
-  Aree di occupazione temporanea
-  Tratta C1, C2, C3 e C4
Elettrodotto interrato da realizzare
-  Tratta C12, C5, C6, C7, C8 e C9
Elettrodotto interrato da realizzare
-  Limite Fogli Catastali

7



LEGENDA:

- Servitù di elettrodotto
- Aree di occupazione temporanea
- Tratta C1, C2, C3 e C4
Elettrodotto interrato da realizzare
- Tratta C12, C5, C6, C7, C8 e C9
Elettrodotto interrato da realizzare
- Tratta C10 e C11
Elettrodotto interrato da realizzare
- Limite Fogli Catastali

8

Comune di San Marco in Lamis F. 135

F. 127

90

89

91

92

95

93

94_a

97

96

94_b

98_b

98_a

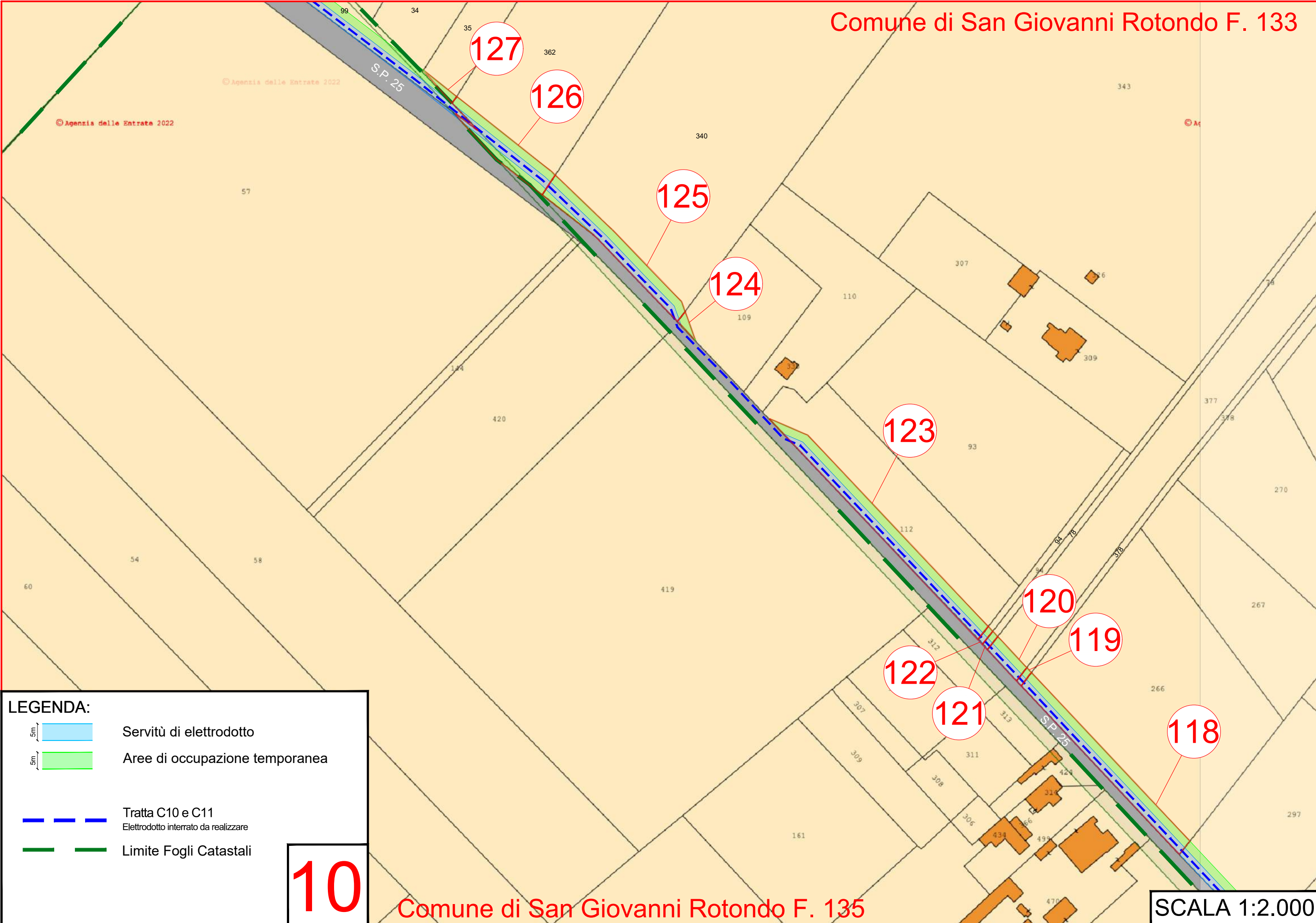
Comune di San Marco in Lamis F. 136

Cavidotto AT 150 kV
interrato da realizzare





Stazione elettrica TERNA
"San Marco in Lamis"

Cabina di Raccolta
ed Elevazione MT/AT
da realizzare

SCALA 1:2.000



LEGENDA:

-  Servitù di elettrodotto
-  Aree di occupazione temporanea
-  Tratta C10 e C11
Elettrodotto interrato da realizzare
-  Limite Fogli Catastali





10

Comune di San Marco in Lamis F. 135

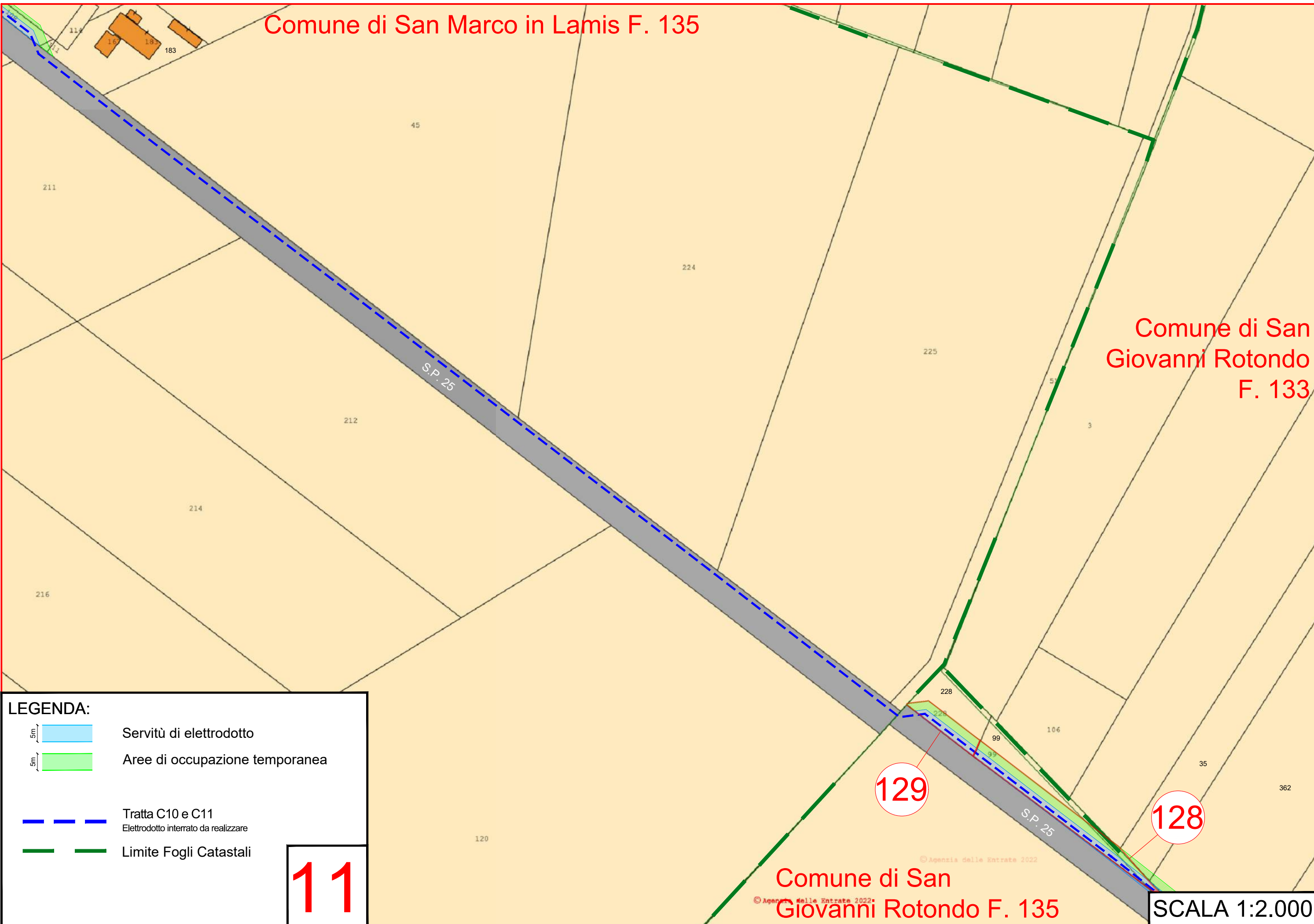
Comune di San Giovanni Rotondo F. 133

Comune di San Giovanni Rotondo F. 135

LEGENDA:

-  Servitù di elettrodotto
-  Aree di occupazione temporanea
-  Tratta C10 e C11
Elettrodotto interrato da realizzare
-  Limite Fogli Catastali

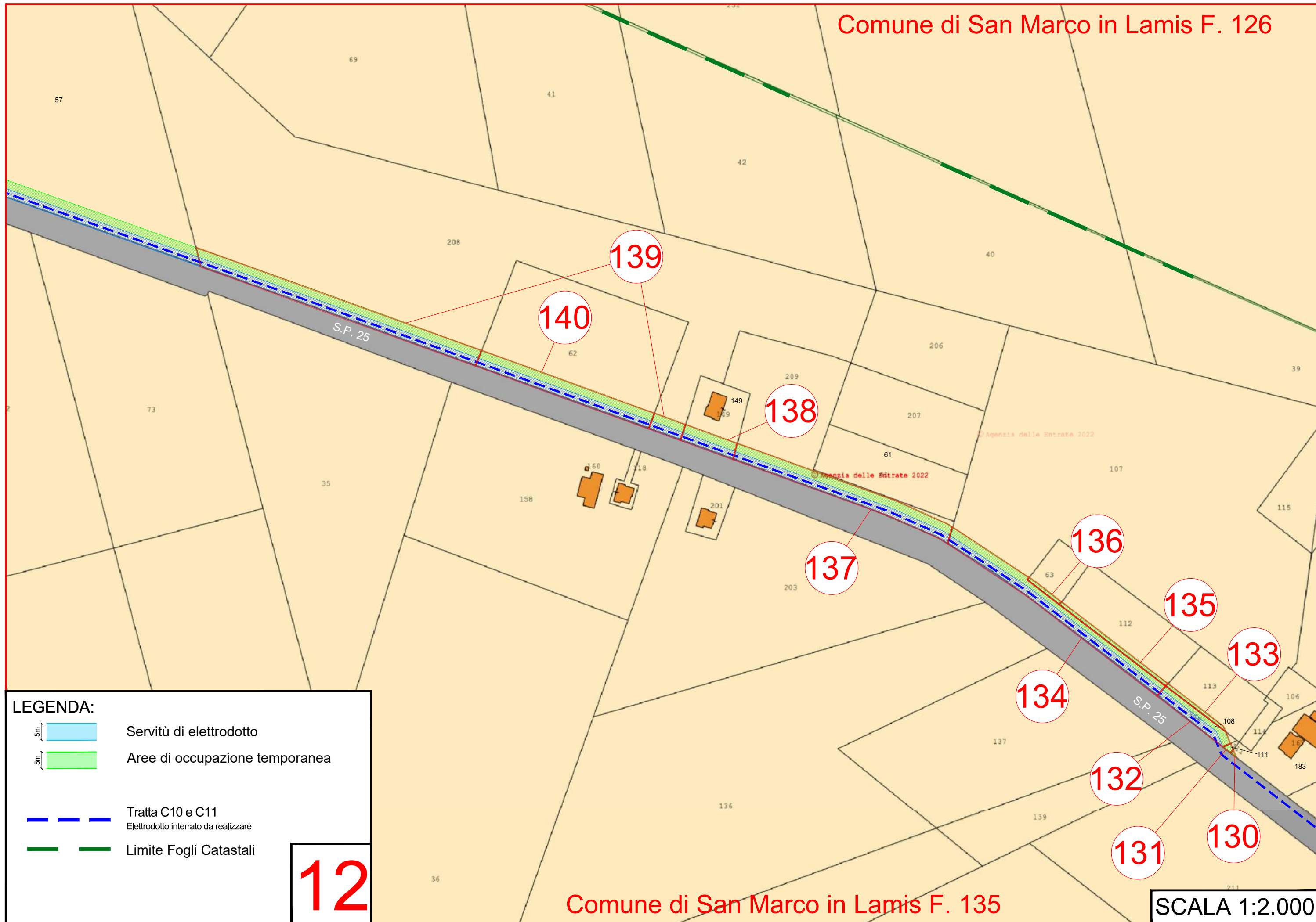
11







SCALA 1:2.000

© Agenzia delle Entrate 2022

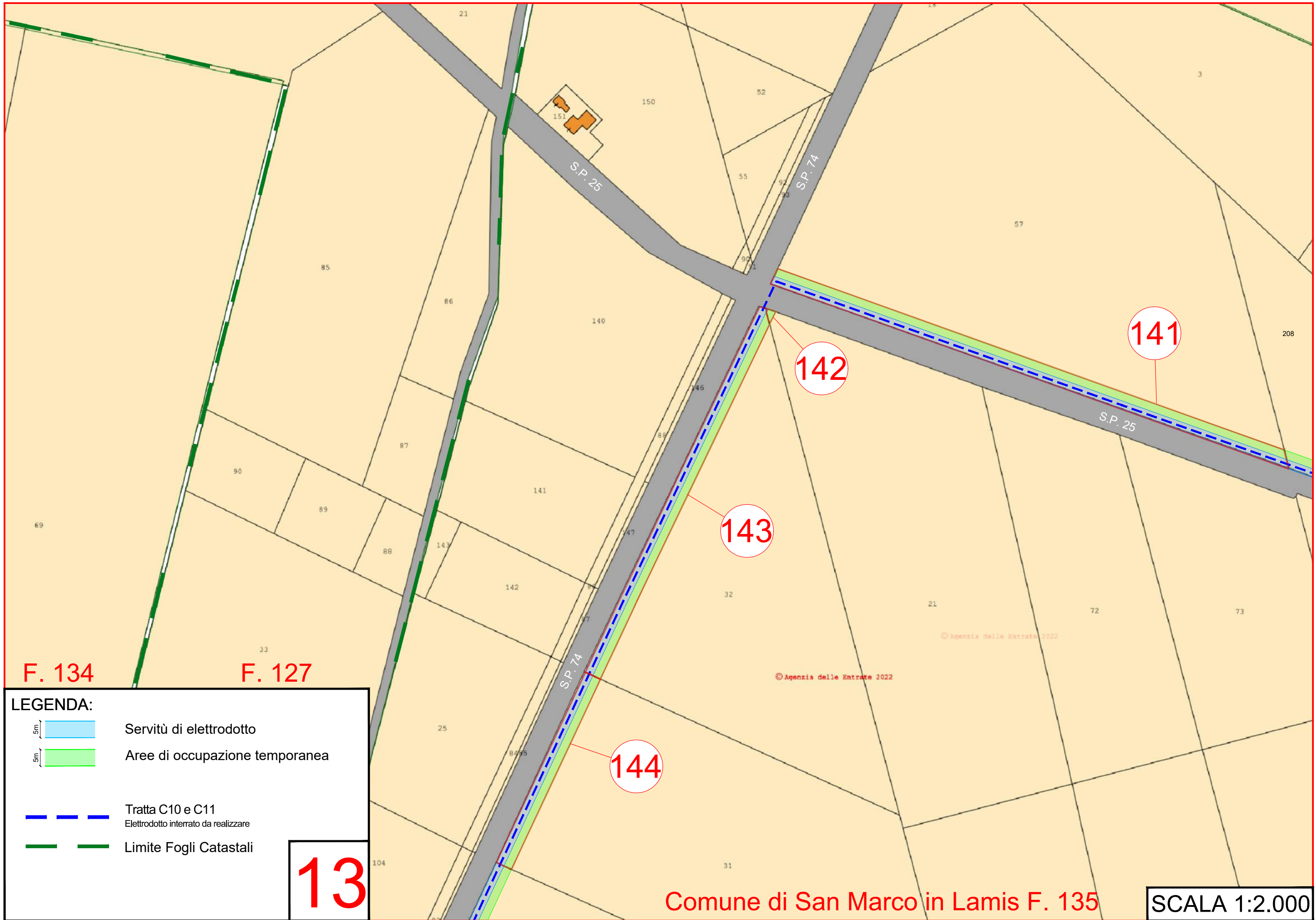
© Agenzia delle Entrate 2022



LEGENDA:

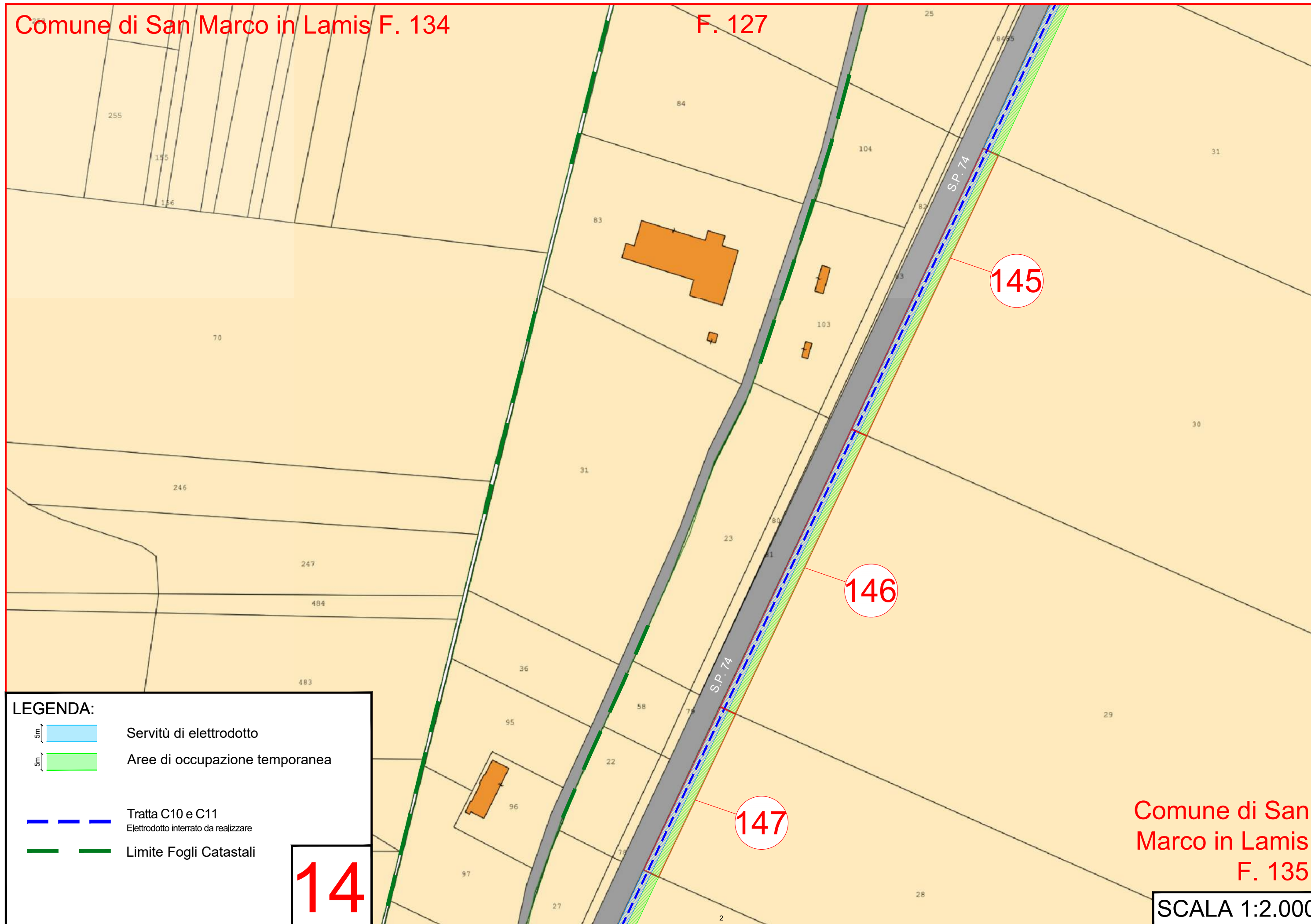
-  5m Servitù di elettrodotto
-  5m Aree di occupazione temporanea
-  Tratta C10 e C11
Elettrodotto interrato da realizzare
-  Limite Fogli Catastali

12







Comune di San Marco in Lamis F. 134

F. 127



LEGENDA:

-  Servitù di elettrodotto
-  Aree di occupazione temporanea
-  Tratta C10 e C11
Elettrodotto interrato da realizzare
-  Limite Fogli Catastali

14

Comune di San
Marco in Lamis
F. 135

SCALA 1:2.000