

SIMBOLI E LEGENDA

- Limiti Comunali
- Elettrodoto interrato di connessione dell'Impianto di produzione "SIENA LUIGI": C1, C2, C3 e C4
- Elettrodoto interrato di connessione dell'Impianto di produzione "SIENA LUIGI": C11, C5, C6, C7 e C8
- Elettrodoto interrato di connessione dell'Impianto di produzione "SIENA LUIGI": C9 e C10
- Elettrodoto interrato AT 150kV di connessione dalla Cabina di Raccolta ed Elevazione MT/AT da realizzare fino alla SE Tema a 150 kV "Innanzi" di San Marco in Lamis esistente
- Parallelismo con S.P. 74 dal km 15+085 al km 17+615
- Parallelismo con S.P. 25 dal km 24+201 al km 21+130
- Attraversamento con S.P. 74 al Im 15+085
- Attraversamento con S.P. 74 al Im 16+048
- Attraversamento con S.P. 25 al Im 21+130

0	-	CP	LC	09/2022
REV.	DESCRIZIONE	DISIGN.	CONTROL.	APPROV.

Montana

Montana S.p.A.
Via Carlo Angelo Furrugli, 6.
20143 Milano

Tel. +39.02.54118173
Fax +39.02.54129890
www.montanariente.com

P.IVA 10414270156
Cap. Soc. 600.000,00 €

Milano (sede certificata ISO) | Brescia | Palermo | Cagliari | Roma

CERTIFICAZIONE DI SISTEMA DI GESTIONE
ISO 9001 e ISO 14001

Committente

FLYNIS PV 20 SRL
VIA STATUTO 10
20121 MILANO (MI)

Progettisti

ING. LAURA CONTI
Iscritta all'Ordine degli Ingegneri della Provincia di Pavia al n. 1726

Oggetto

IMPIANTO INTEGRATO AGRIVOLTAICO COLLEGATO ALLA RTN
POTENZA NOMINALE 55,0 MW
COMUNE DI SAN MARCO IN LAMIS, SAN GIOVANNI ROTONDO (FG)
PROGETTO DEFINITIVO

Tavola	N. Tav.
Esecutivi PROVINCIA Opere di connessione Inquadramento generale su corografia IGM	T33

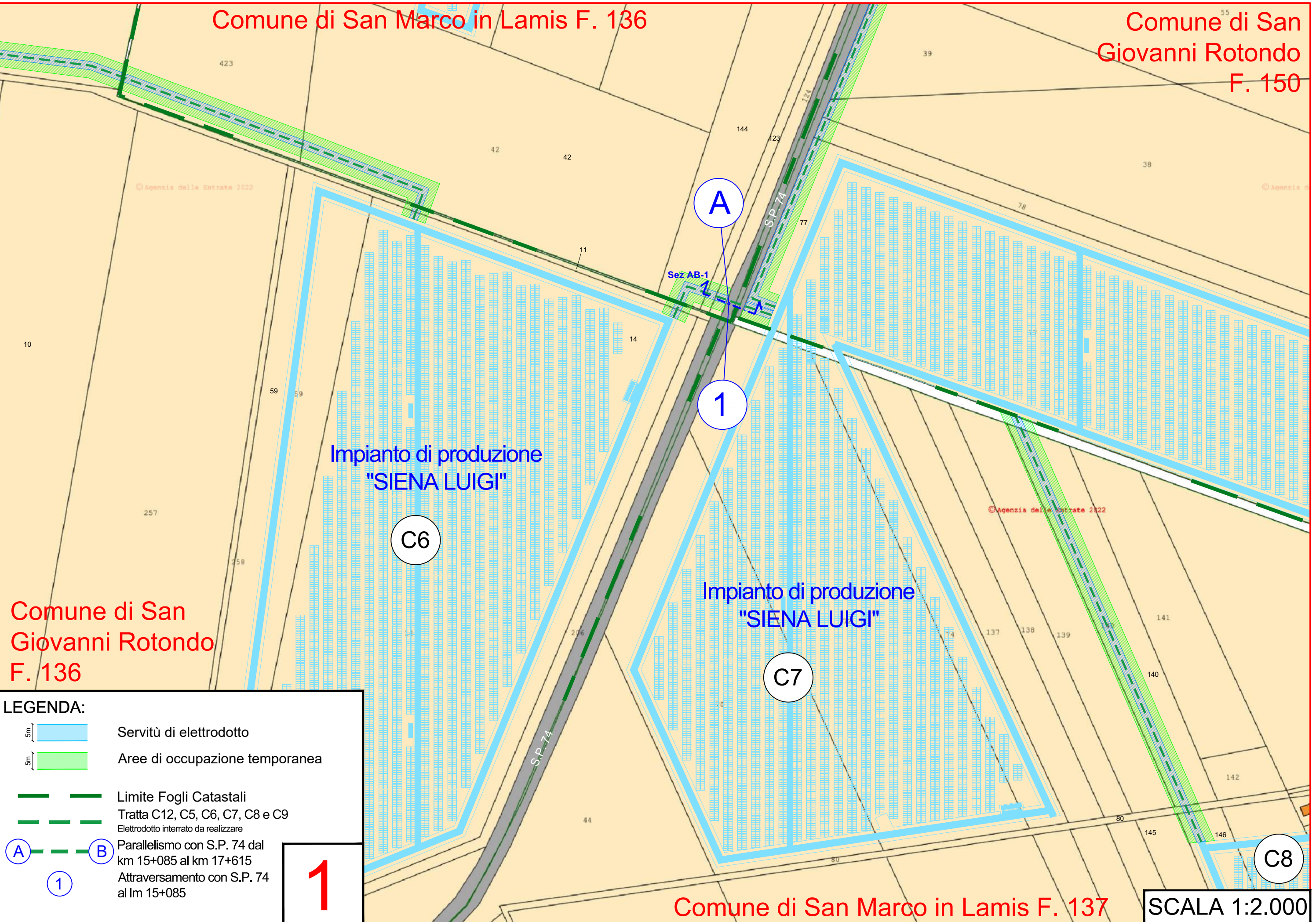
Ns. Rif. 2748_5013_SL_VIA_T33_Rev0_ESECUTIVI PROVINCIA-INQUADRAMENTO CATASTALE

È VIETATA LA RIPRODUZIONE DI QUESTO DOCUMENTO SENZA PREVENTIVA AUTORIZZAZIONE SCRITTA DELLA MONTANA SPA








Scala 1:25.000

Comune di San Marco in Lamis F. 136

Comune di San Giovanni Rotondo F. 150



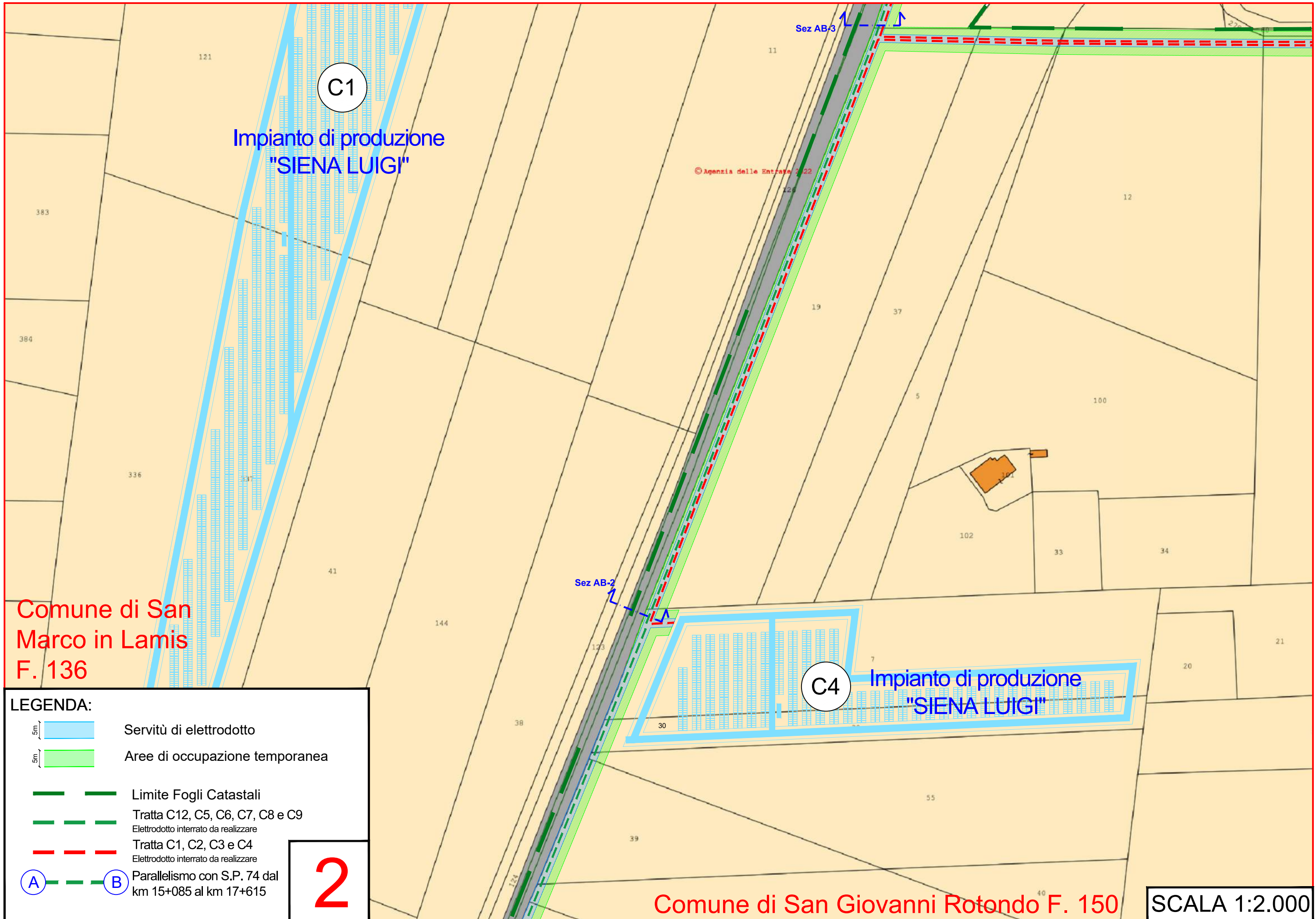
LEGENDA:

-  5m Servitù di elettrodotto
-  5m Aree di occupazione temporanea
-  Limite Fogli Catastali
-  Tratta C12, C5, C6, C7, C8 e C9
-  Elettrodotto interrato da realizzare
-  **A** Parallelismo con S.P. 74 dal km 15+085 al km 17+615
-  **1** Attraversamento con S.P. 74 al km 15+085

1

Comune di San Marco in Lamis F. 137

SCALA 1:2.000









C1
 Impianto di produzione
 "SIENA LUIGI"

C4
 Impianto di produzione
 "SIENA LUIGI"

Comune di San
 Marco in Lamis
 F. 136

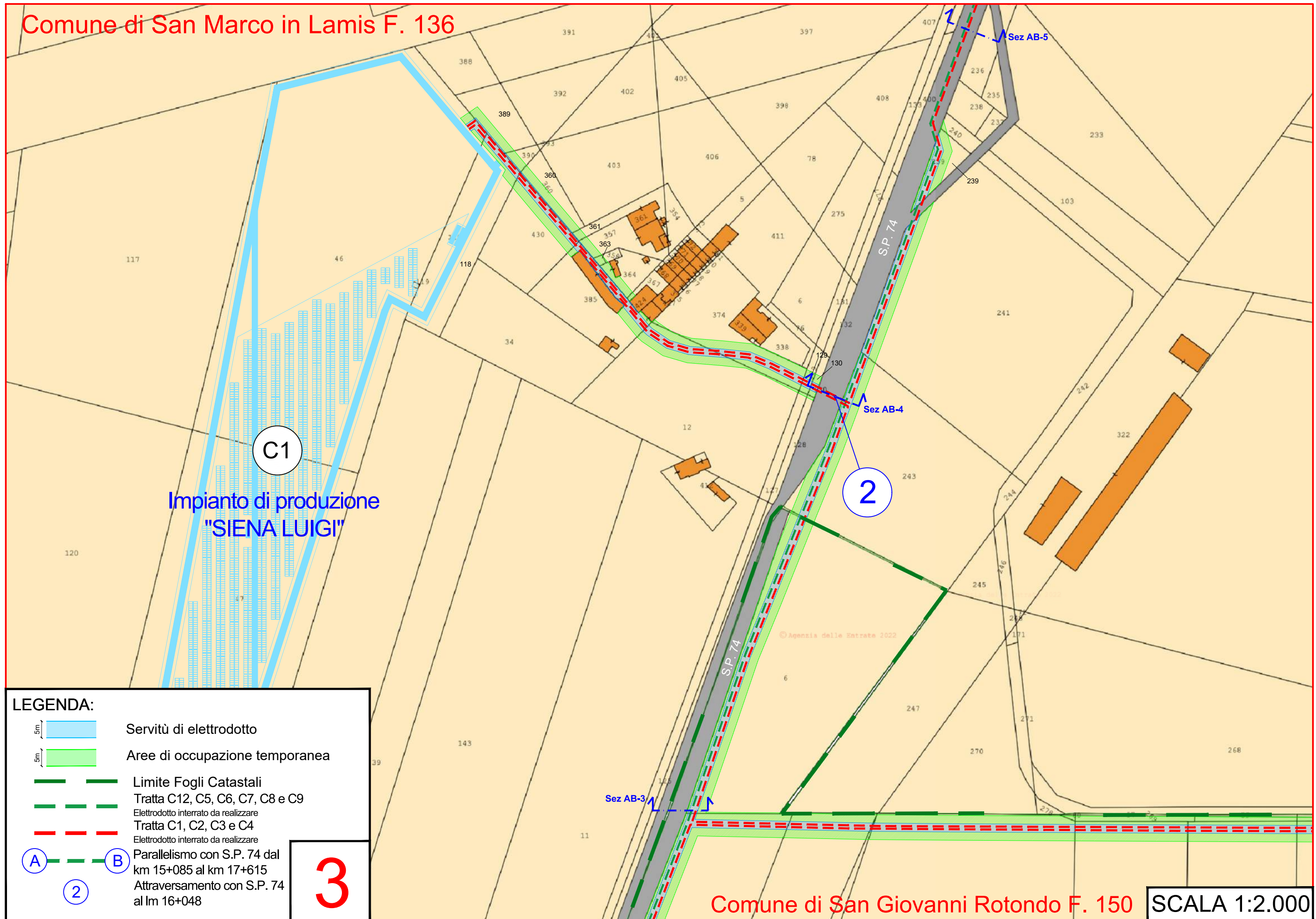
Comune di San Giovanni Rotondo F. 150

LEGENDA:

-  Servitù di elettrodotto
-  Aree di occupazione temporanea
-  Limite Fogli Catastali
-  Tratta C12, C5, C6, C7, C8 e C9
Elettrodotto interrato da realizzare
-  Tratta C1, C2, C3 e C4
Elettrodotto interrato da realizzare
-  Parallelismo con S.P. 74 dal
km 15+085 al km 17+615










2

SCALA 1:2.000










C1
Impianto di produzione
"SIENA LUIGI"

LEGENDA:

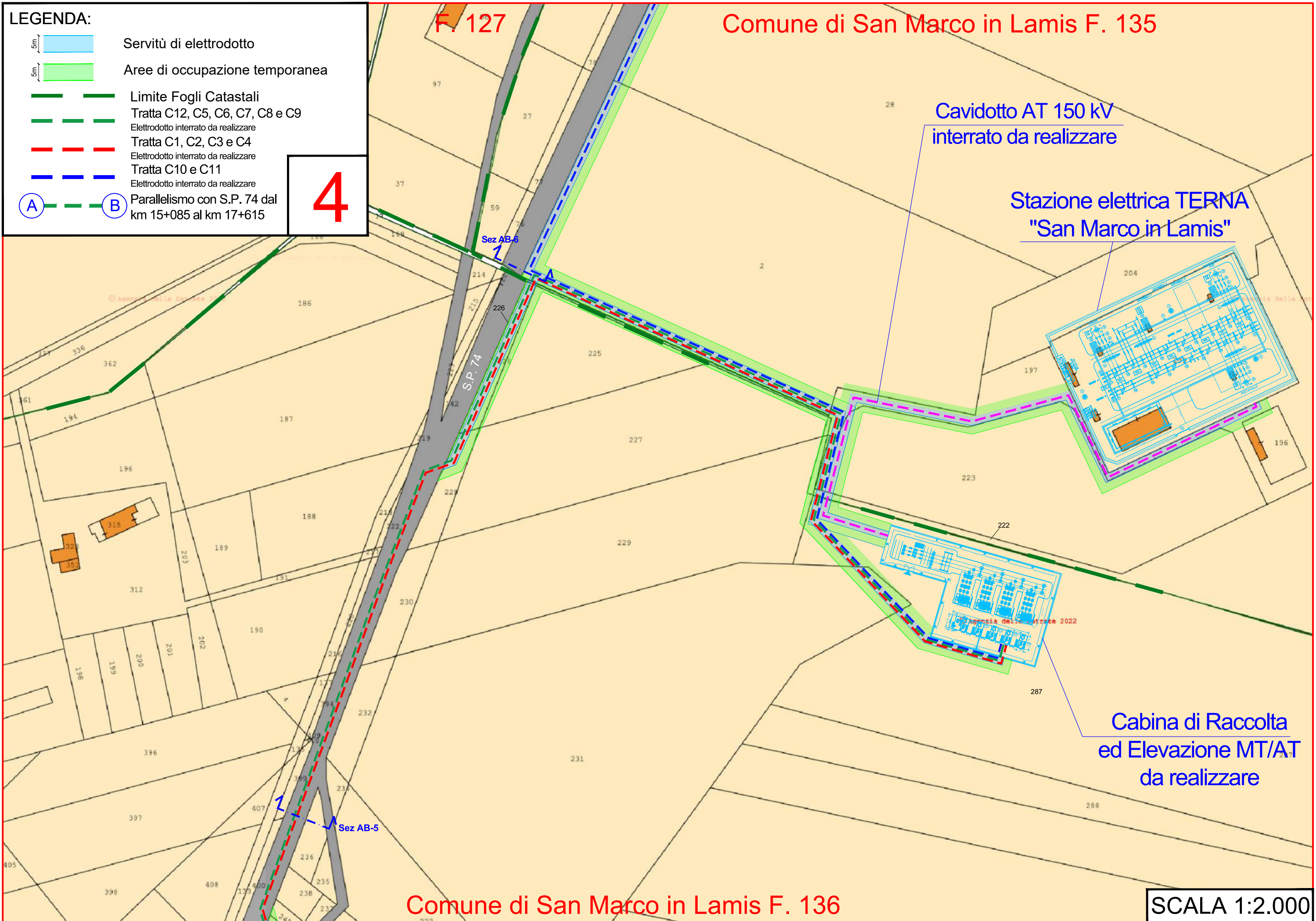
-  5m Servitù di elettrodotto
-  5m Aree di occupazione temporanea
-  Limite Fogli Catastali
-  Tratta C12, C5, C6, C7, C8 e C9
-  Elettrodotto interrato da realizzare
-  Tratta C1, C2, C3 e C4
-  Elettrodotto interrato da realizzare
-  **A** **B** Parallelismo con S.P. 74 dal km 15+085 al km 17+615
-  **2** Attraversamento con S.P. 74 al km 16+048

3

LEGENDA:

-  Servitù di elettrodotto
-  Aree di occupazione temporanea
-  Limite Fogli Catastali
-  Tratta C12, C5, C6, C7, C8 e C9
Elettrodotto interrato da realizzare
-  Tratta C1, C2, C3 e C4
Elettrodotto interrato da realizzare
-  Tratta C10 e C11
Elettrodotto interrato da realizzare
-  Parallelismo con S.P. 74
dal km 15+085 al km 17+615

4



Comune di San Marco in Lamis F. 135

F. 127

Comune di San Marco in Lamis F. 136

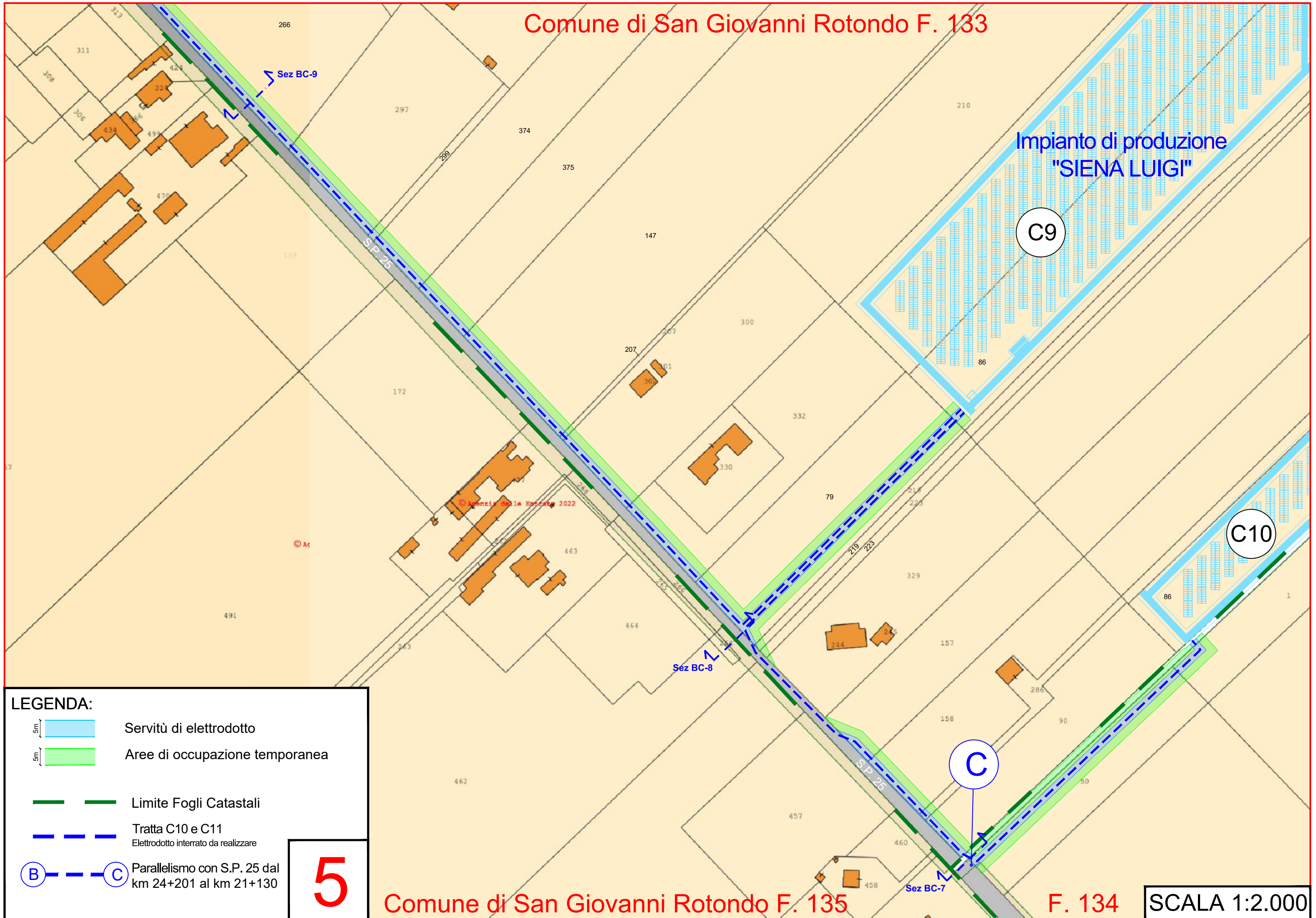
Cavidotto AT 150 kV
interrato da realizzare

Stazione elettrica TERNA
"San Marco in Lamis"

Cabina di Raccolta
ed Elevazione MT/AT
da realizzare

SCALA 1:2.000

Comune di San Giovanni Rotondo F. 133



LEGENDA:

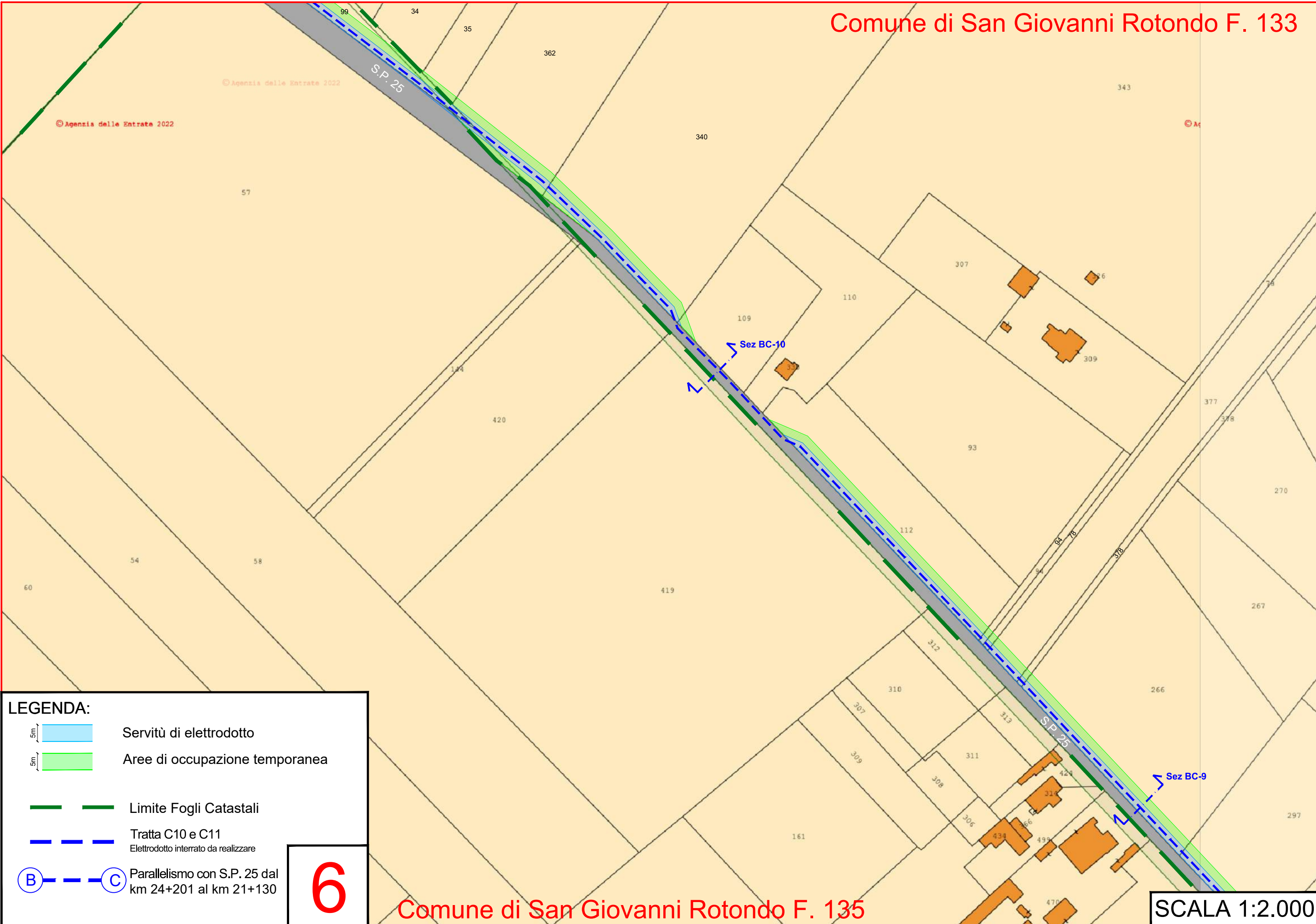
- Servitù di elettrodotto
- Aree di occupazione temporanea
- Limite Fogli Catastali
- Tratta C10 e C11
Elettrodotto interrato da realizzare
- Parallelismo con S.P. 25 dal km 24+201 al km 21+130

5






Comune di San Giovanni Rotondo F. 135

F. 134

SCALA 1:2.000



LEGENDA:

-  Servitù di elettrodotto
-  Aree di occupazione temporanea
-  Limite Fogli Catastali
-  Tratta C10 e C11
Elettrodotto interrato da realizzare
-  Parallelismo con S.P. 25 dal
km 24+201 al km 21+130






6

Comune di San Marco in Lamis F. 135

Comune di San Giovanni Rotondo F. 133

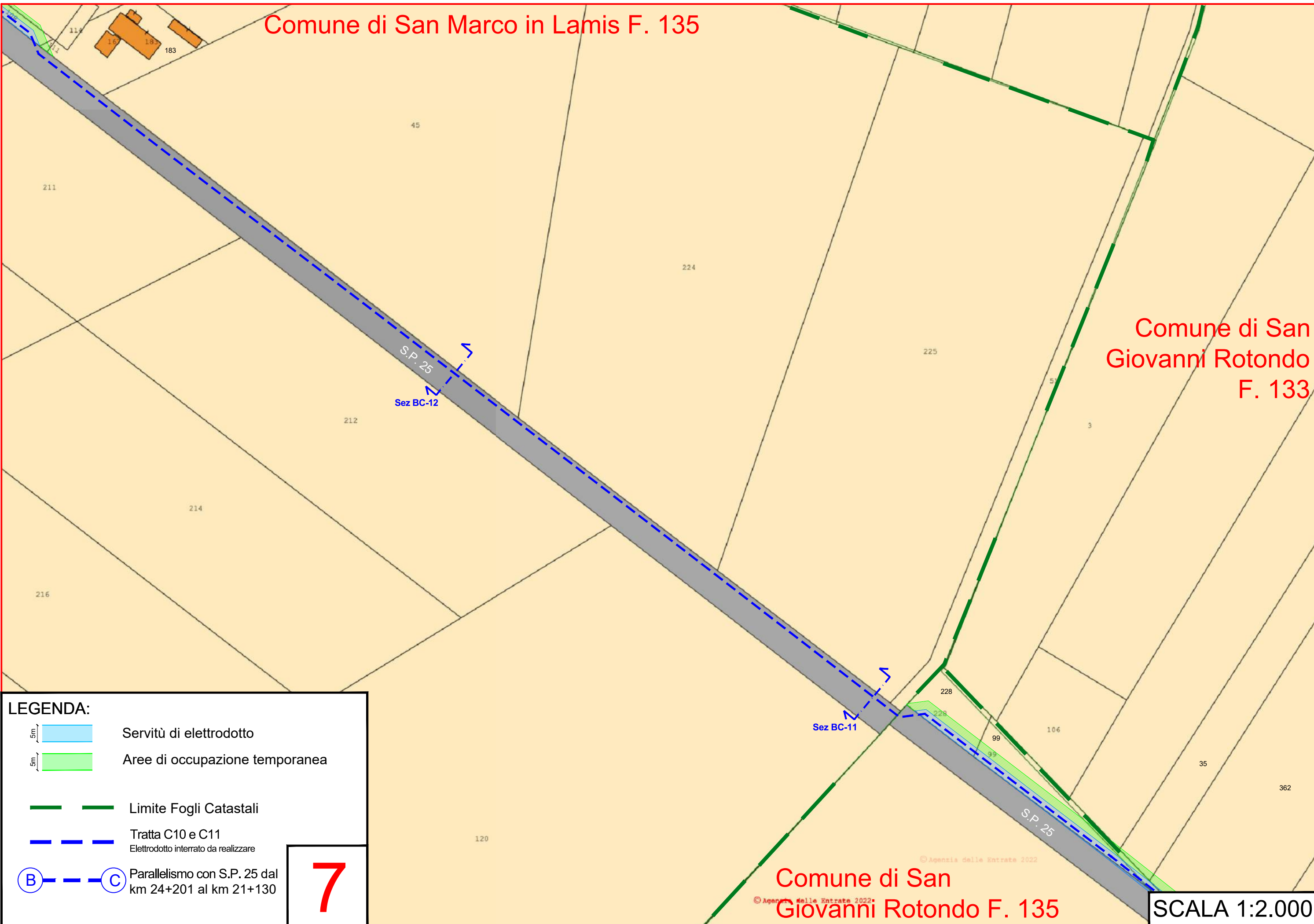
Comune di San Giovanni Rotondo F. 135

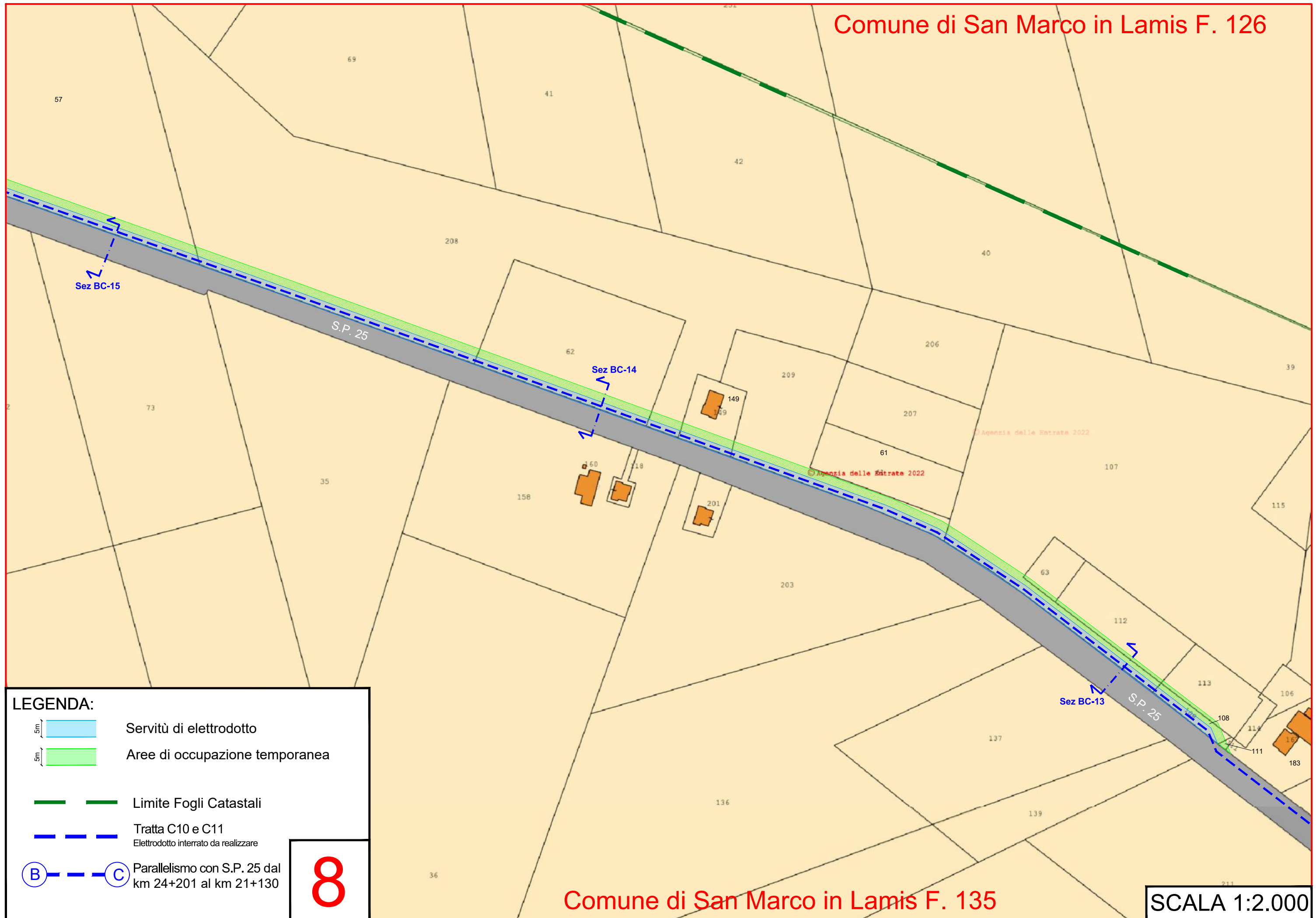
LEGENDA:

-  5m Servitù di elettrodotto
-  5m Aree di occupazione temporanea
-  Limite Fogli Catastali
-  Tratta C10 e C11 Elettrodotto interrato da realizzare
-  Parallelismo con S.P. 25 dal km 24+201 al km 21+130



7


SCALA 1:2.000






LEGENDA:

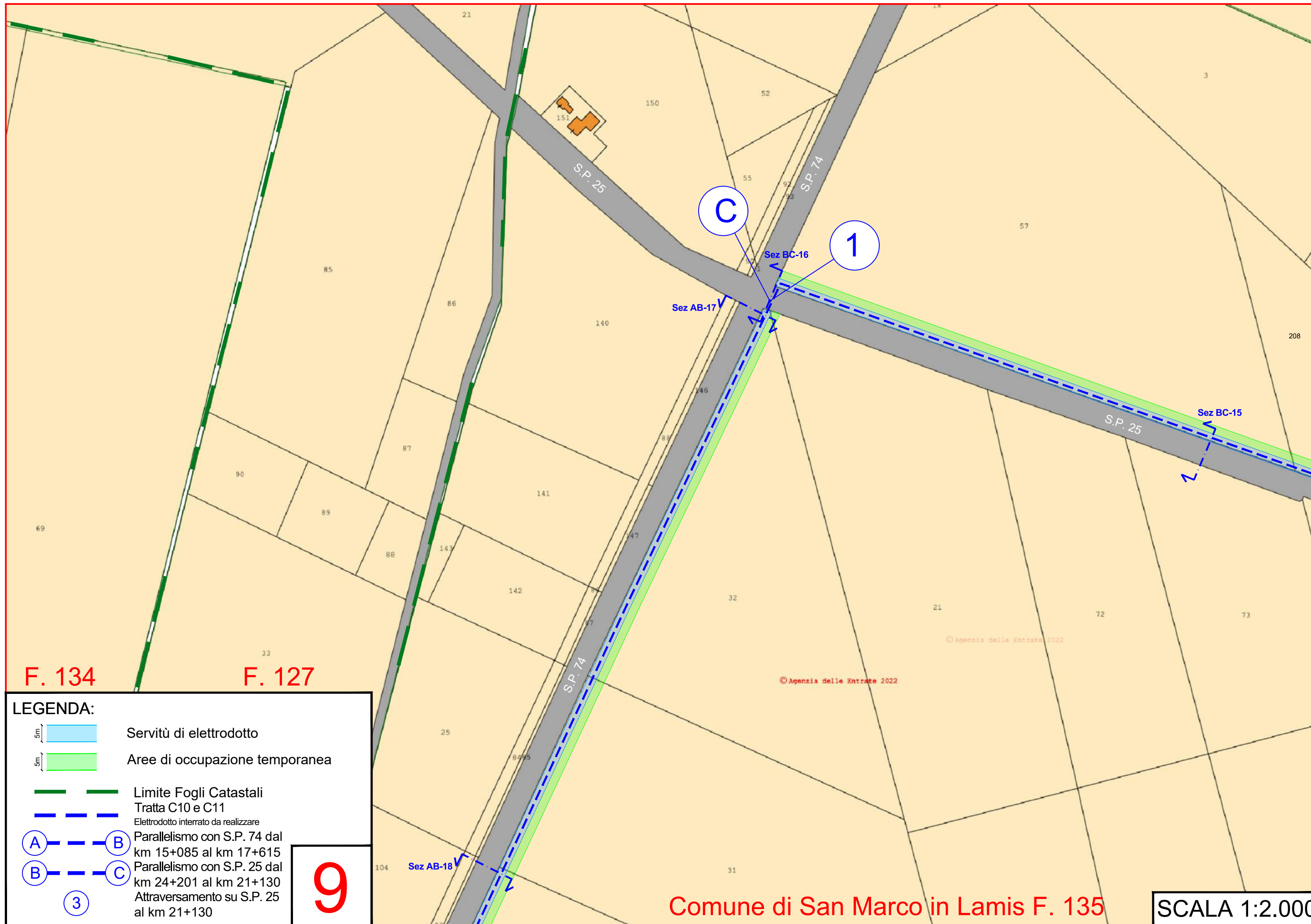
-  5m Servitù di elettrodotto
-  5m Aree di occupazione temporanea

 Limite Fogli Catastali

 Tratta C10 e C11
Elettrodotto interrato da realizzare

 Parallelismo con S.P. 25 dal
km 24+201 al km 21+130









8



F. 134

F. 127

LEGENDA:

-  Servitù di elettrodotto
-  Aree di occupazione temporanea
-  Limite Fogli Catastali
-  Tratta C10 e C11
-  Elettrodotto interrato da realizzare
-  Parallelismo con S.P. 74 dal km 15+085 al km 17+615
-  Parallelismo con S.P. 25 dal km 24+201 al km 21+130
-  Attraversamento su S.P. 25 al km 21+130

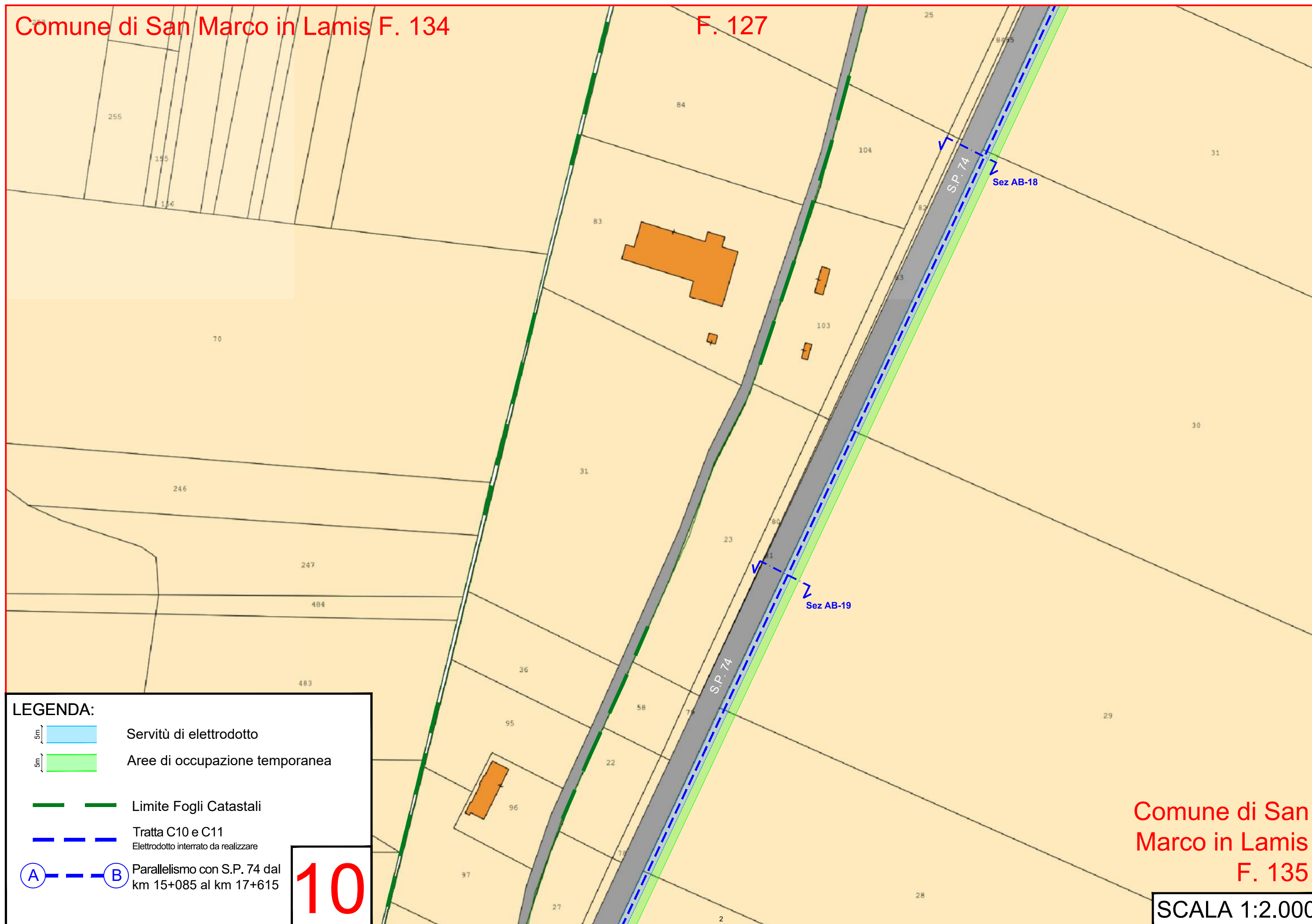
9

Comune di San Marco in Lamis F. 135

SCALA 1:2.000

Comune di San Marco in Lamis F. 134

F. 127



LEGENDA:

- 5m Servitù di elettrodotto
- 5m Aree di occupazione temporanea

Limite Fogli Catastali

Tratta C10 e C11
Elettrodotto interrato da realizzare

Parallelismo con S.P. 74 dal
km 15+085 al km 17+615

10

Comune di San
Marco in Lamis
F. 135

SCALA 1:2.000